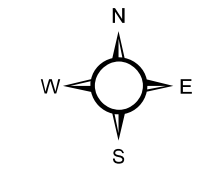
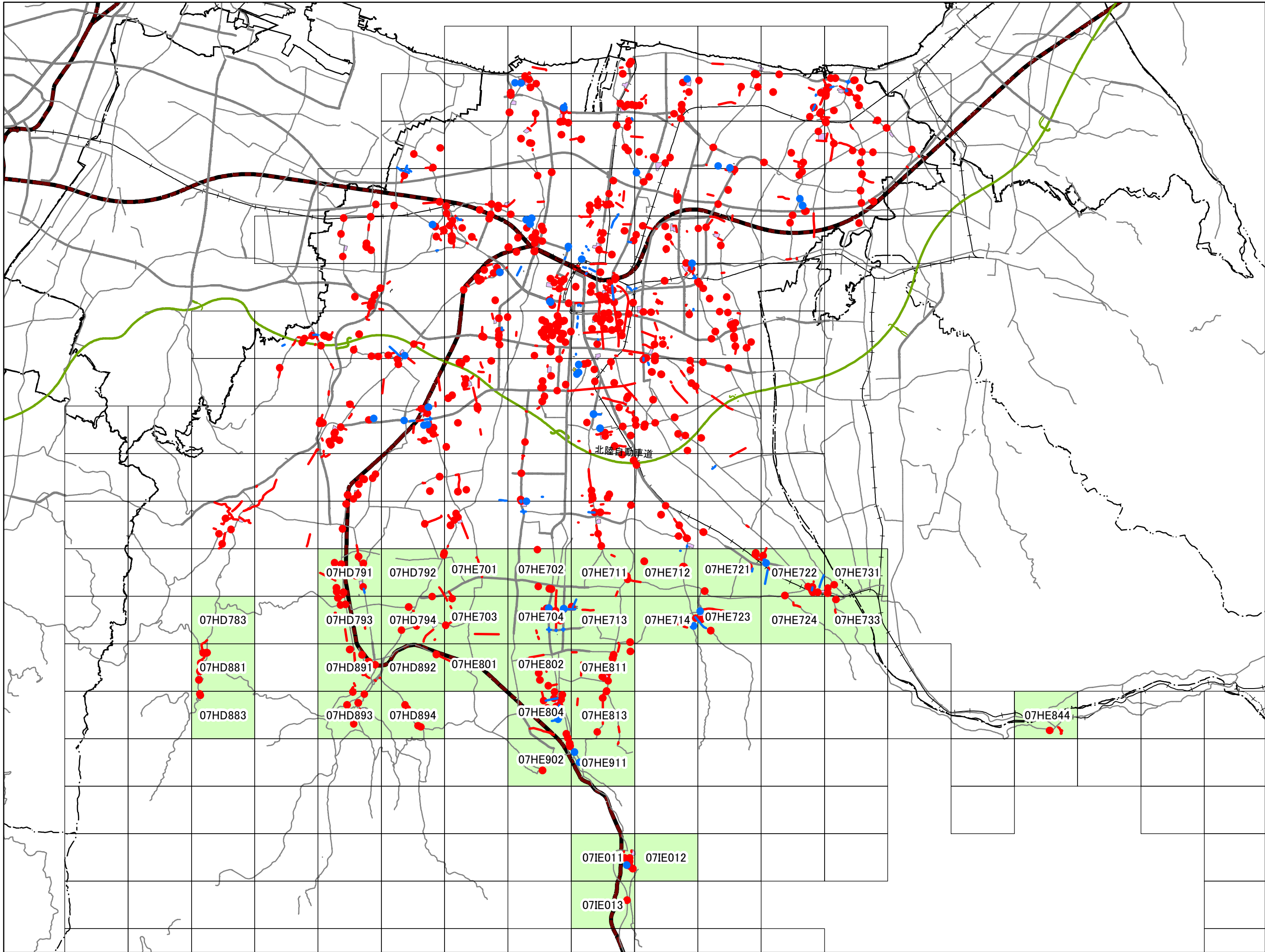


交通安全プログラム危険箇所対策図(索引図)



凡例


- 未就学児の移動経路
- 小学校(通学路)
- 学校敷地
- 未就学児施設
- 対象図郭

07HD783 07HD791 07HD792 07HD793 07HD794 07HD881 07HD883 07HD891 07HD892 07HD893 07HD894 07HE701 07HE702 07HE703 07HE704 07HE711 07HE712 07HE713 07HE714 07HE721 07HE722 07HE723 07HE724 07HE731 07HE733 07HE801 07HE802 07HE804 07HE811 07HE813 07HE844 07HE902 07HE911 07IE011 07IE012 07IE013

1:110,000
0 3,000 m

「この地図の作成に当たっては、
国土地理院長の承認を得て、
同院発行の数値地図(国土
基本情報)、電子国土基本図
(地図情報)を使用した。
(測量法に基づく国土地理院長
承認(使用)R 5JHs 559)」

交通安全プログラム危険箇所対策図



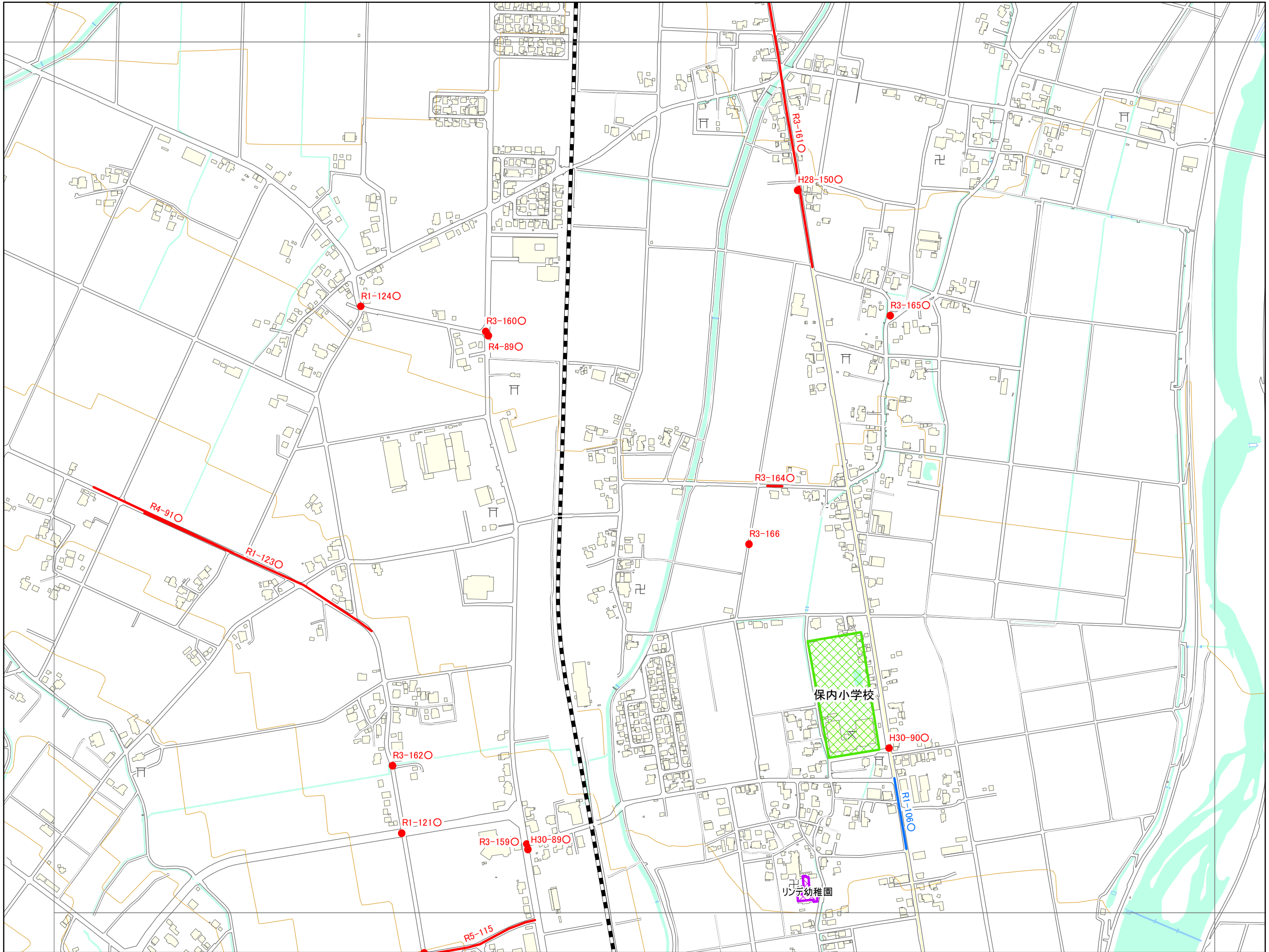
07HD791

HD 684	HD 693	HD 694
HD 782	HD 791	HD 792
HD 784	HD 793	HD 794

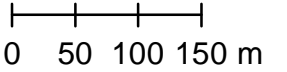
凡例

- 未就学児の移動経路
- 小学校(通学路)
- 学校敷地
- 未就学児施設

<ラベルの表示について>
 年度-番号○
 ↳対策済

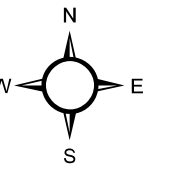
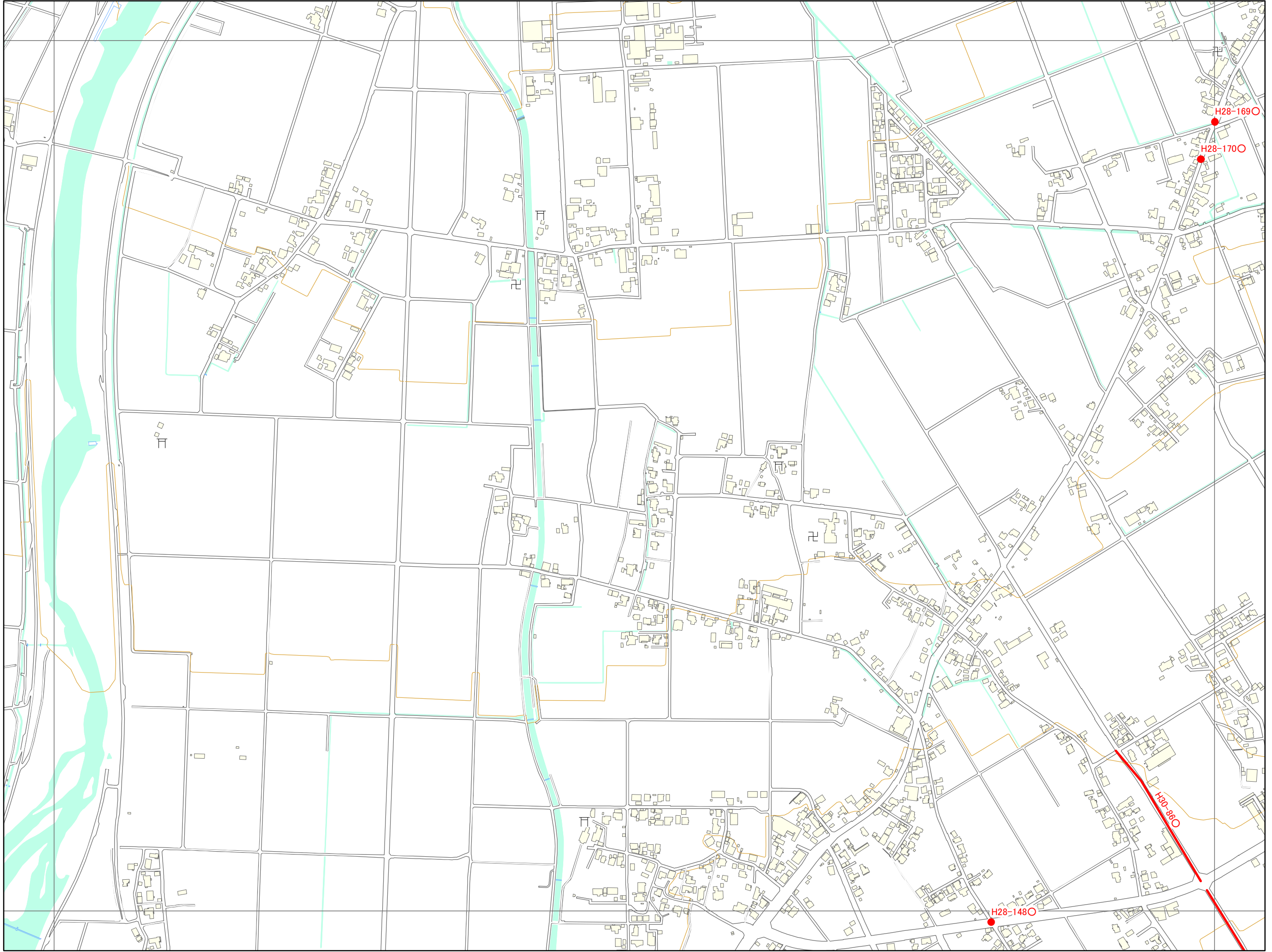


1:6,000



「この地図の作成に当たっては、
 国土地理院長の承認を得て、
 同院発行の数値地図(国土
 基本情報)、電子国土基本図
 (地図情報)を使用した。
 (測量法に基づく国土地理院長
 承認(使用)R 5JHs 559)」

交通安全プログラム危険箇所対策図



07HD792

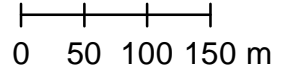
HD 693	HD 694	HE 603
HD 791	HD 792	HE 701
HD 793	HD 794	HE 703

凡例

- 未就学児の移動経路
- 小学校(通学路)
- 学校敷地
- 未就学児施設

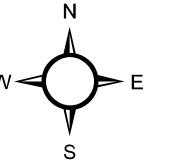
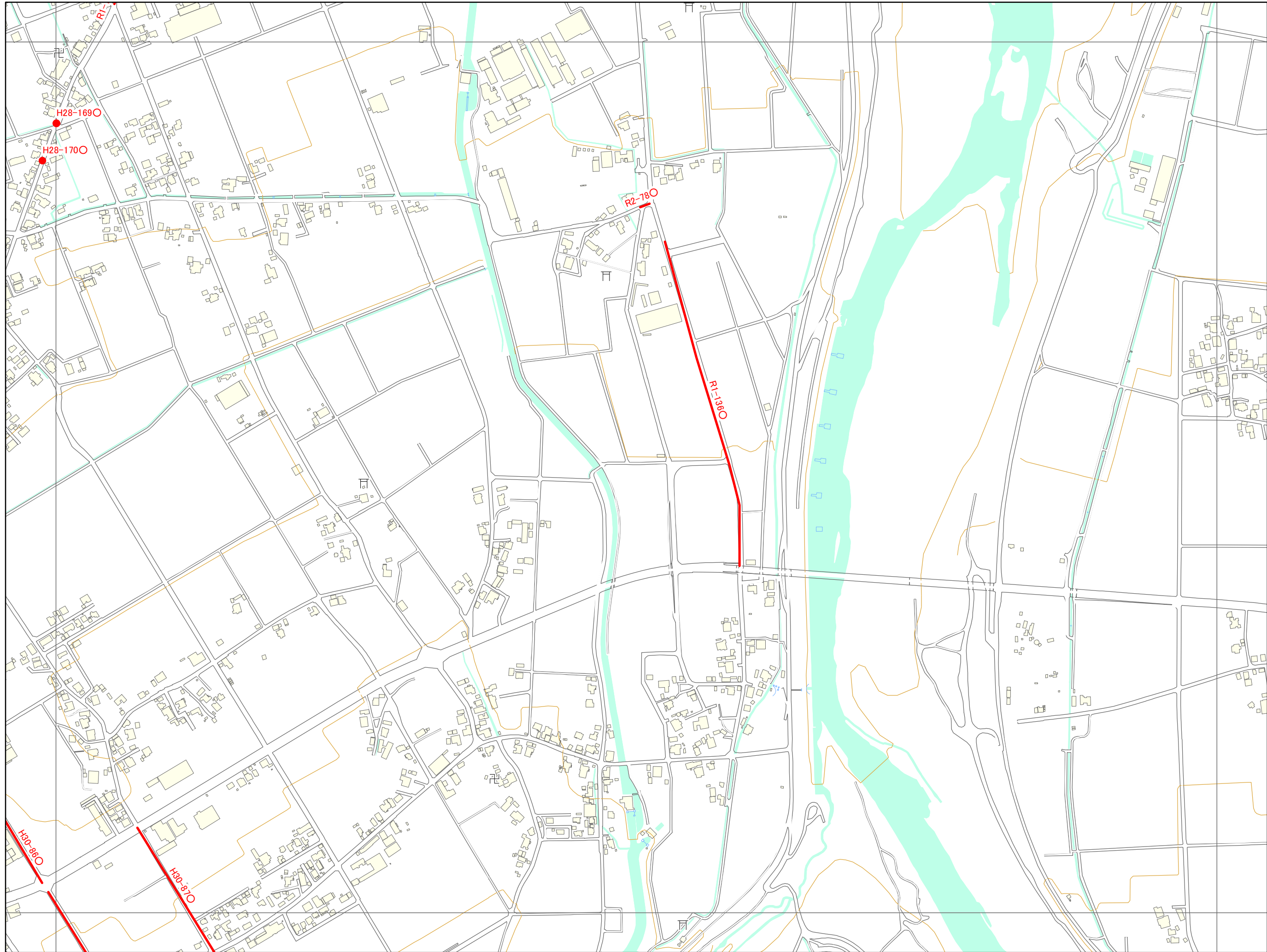
＜ラベルの表示について＞
 年度-番号○
 ↳対策済

1:6,000



「この地図の作成に当たっては、
 国土地理院長の承認を得て、
 同院発行の数値地図(国土
 基本情報)、電子国土基本図
 (地図情報)を使用した。
 (測量法に基づく国土地理院長
 承認(使用)R 5JHs 559)」

交通安全プログラム危険箇所対策図



07HE701

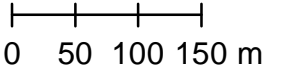
HD 694	HE 603	HE 604
HD 792	HE 701	HE 702
HD 794	HE 703	HE 704

凡例

- 未就学児の移動経路
- 小学校(通学路)
- 学校敷地
- 未就学児施設


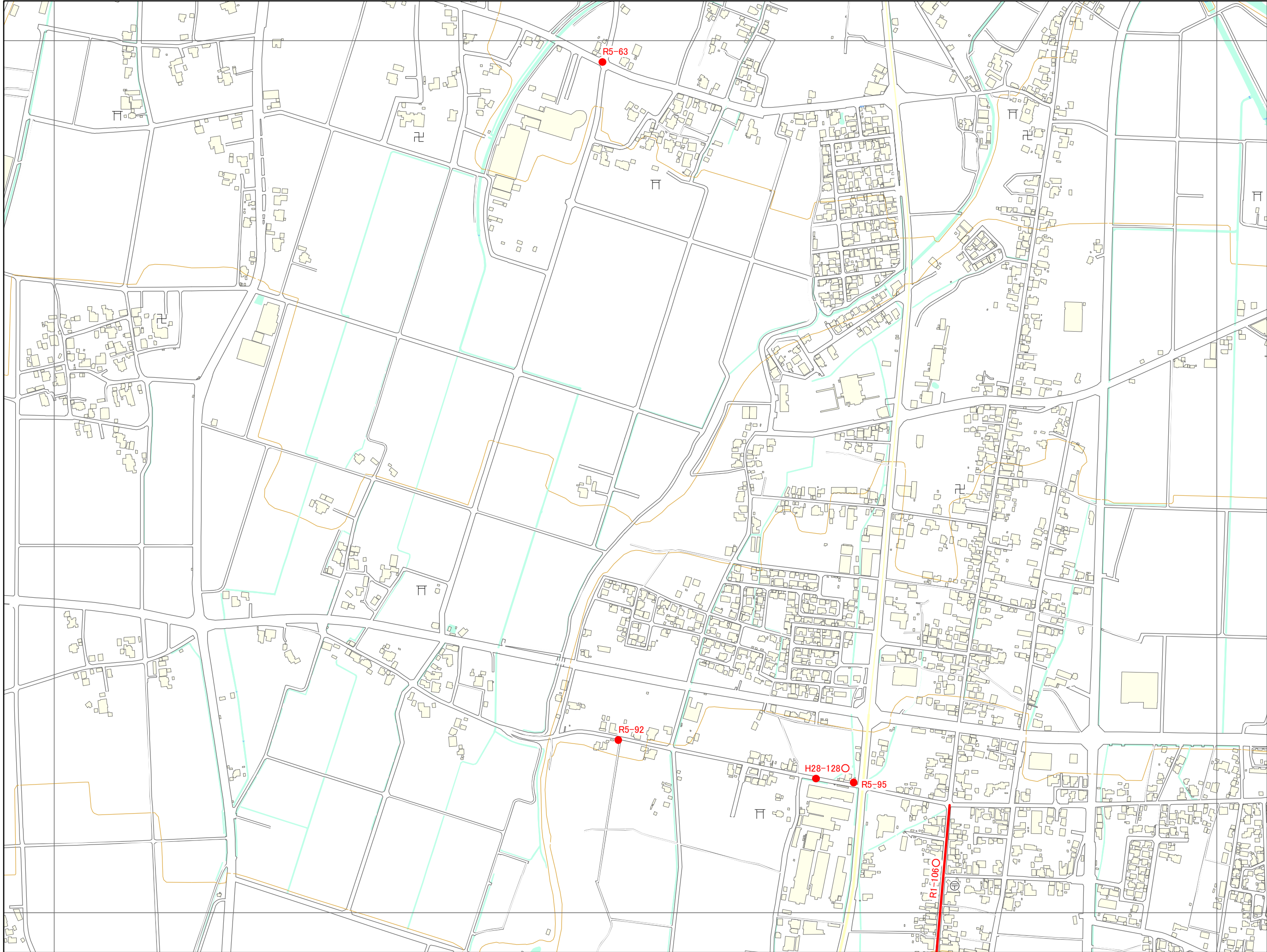
〈ラベルの表示について〉
 年度-番号○
 ↳対策済

1:6,000



「この地図の作成に当たっては、
 国土地理院長の承認を得て、
 同院発行の数値地図(国土
 基本情報)、電子国土基本図
 (地図情報)を使用した。
 (測量法に基づく国土地理院長
 承認(使用)R 5JHs 559)」

交通安全プログラム危険箇所対策図



07HE702

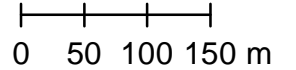
HE 603	HE 604	HE 613
HE 701	HE 702	HE 711
HE 703	HE 704	HE 713

凡例

- 未就学児の移動経路
- 小学校(通学路)
- 学校敷地
- 未就学児施設


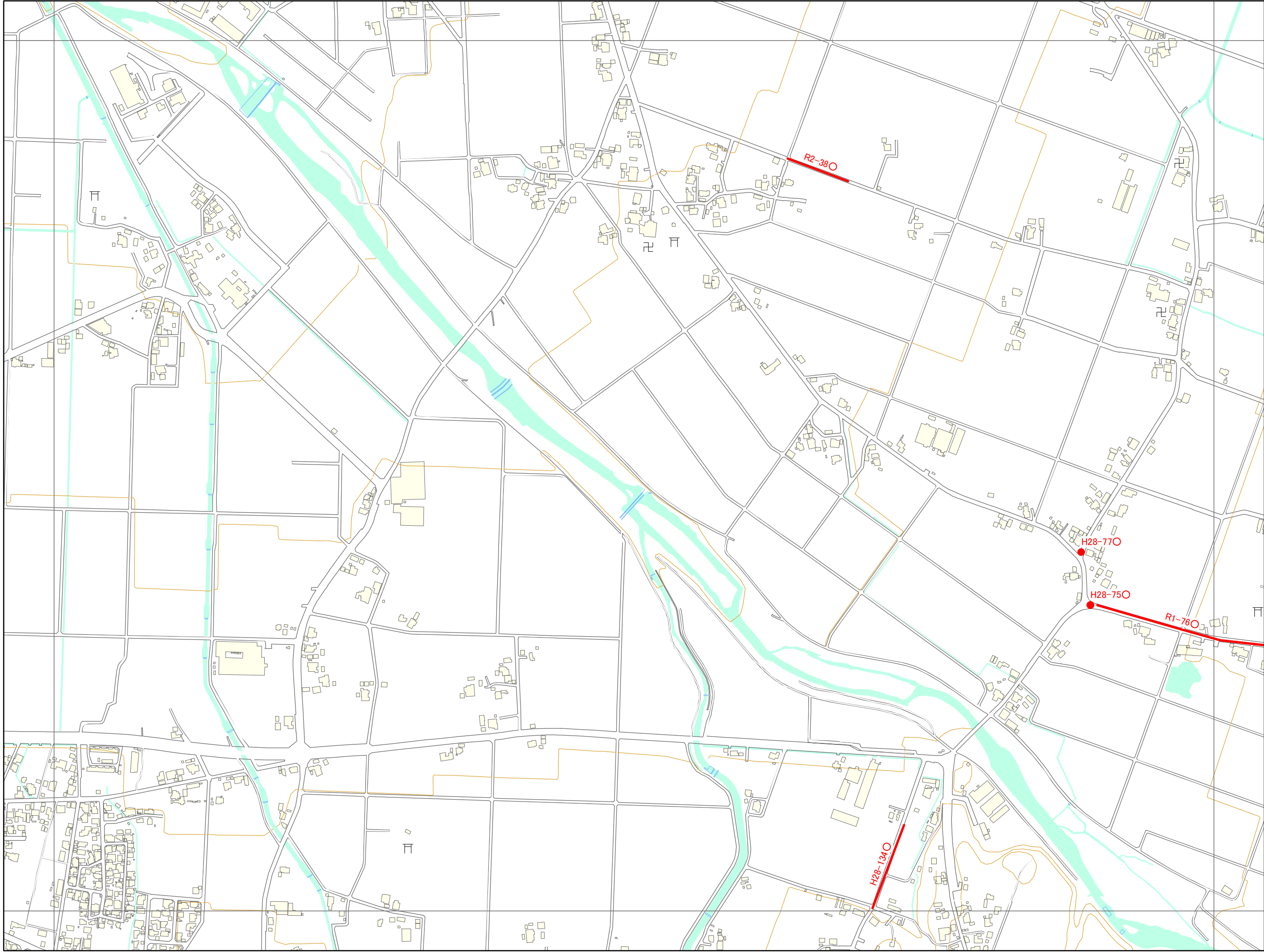
◯の表示について
 年度-番号 ◯
 ◯ 対策済

1:6,000



「この地図の作成に当たっては、
 国土院の承認を得て、
 同院発行の数値地図(国土
 基本情報)電子国土基本図
 (地図情報)を使用した。
 (測量法に基づく国土院承認(使用)R 5JHs 559)」

交通安全プログラム危険箇所対策図



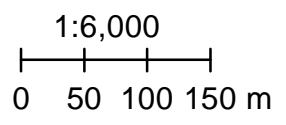
07HE711

HE 604	HE 613	HE 614
HE 702	HE 711	HE 712
HE 704	HE 713	HE 714

凡例


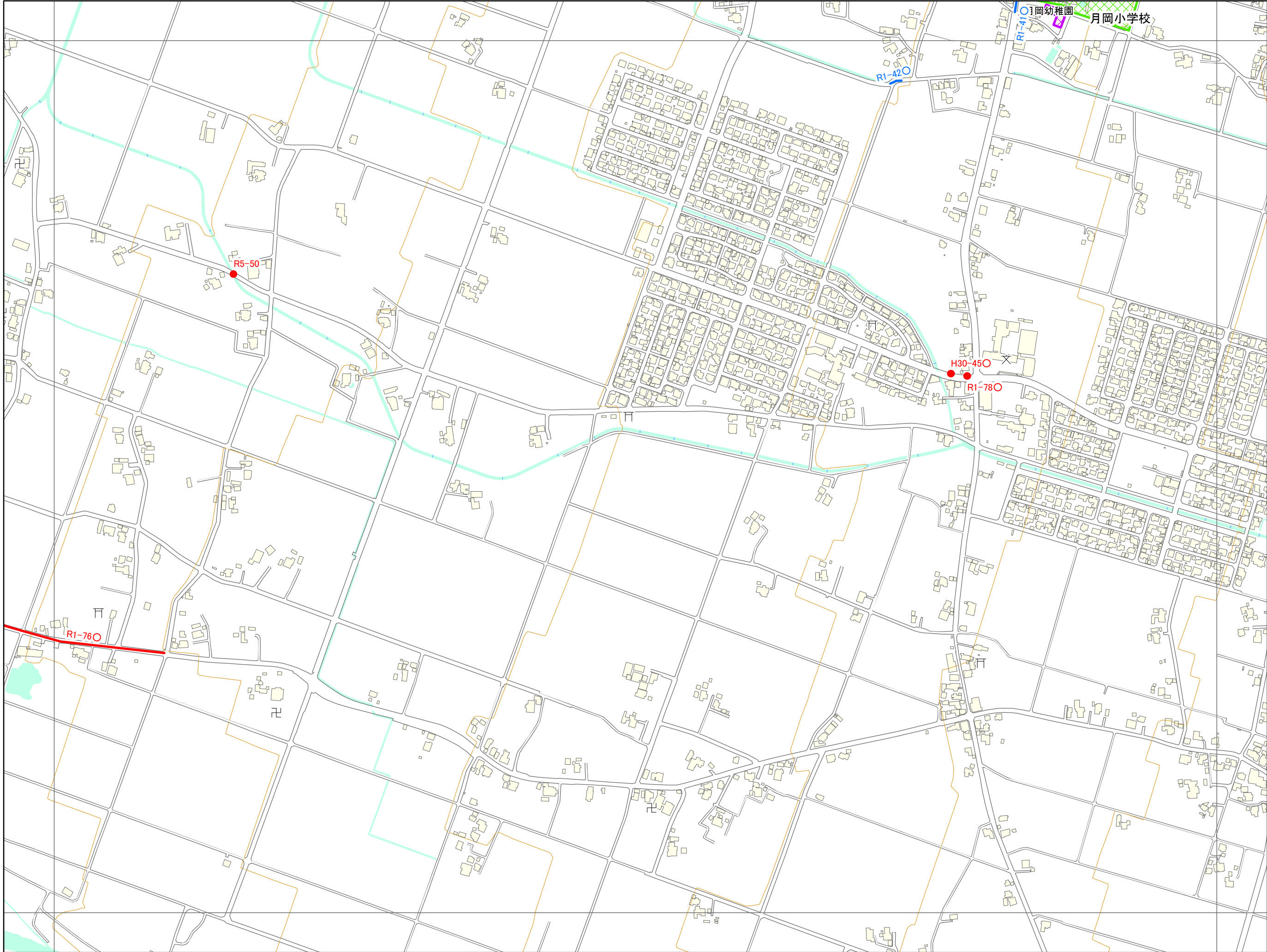
- 未就学児の移動経路
- 小学校(通学路)
- 学校敷地
- 未就学児施設

◁ラベルの表示について>
 年度-番号○
 ↳対策済



「この地図の作成に当たっては、
 国土地理院長の承認を得て、
 同院発行の数値地図(国土
 基本情報)、電子国土基本図
 (地図情報)を使用した。
 (測量法に基づく国土地理院長
 承認(使用)R 5JHs 559)」

交通安全プログラム危険箇所対策図



07HE712

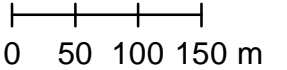
HE 613	HE 614	HE 623
HE 711	HE 712	HE 721
HE 713	HE 714	HE 723

凡例

- 未就学児の移動経路
- 小学校(通学路)
- 学校敷地
- 未就学児施設

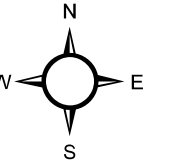
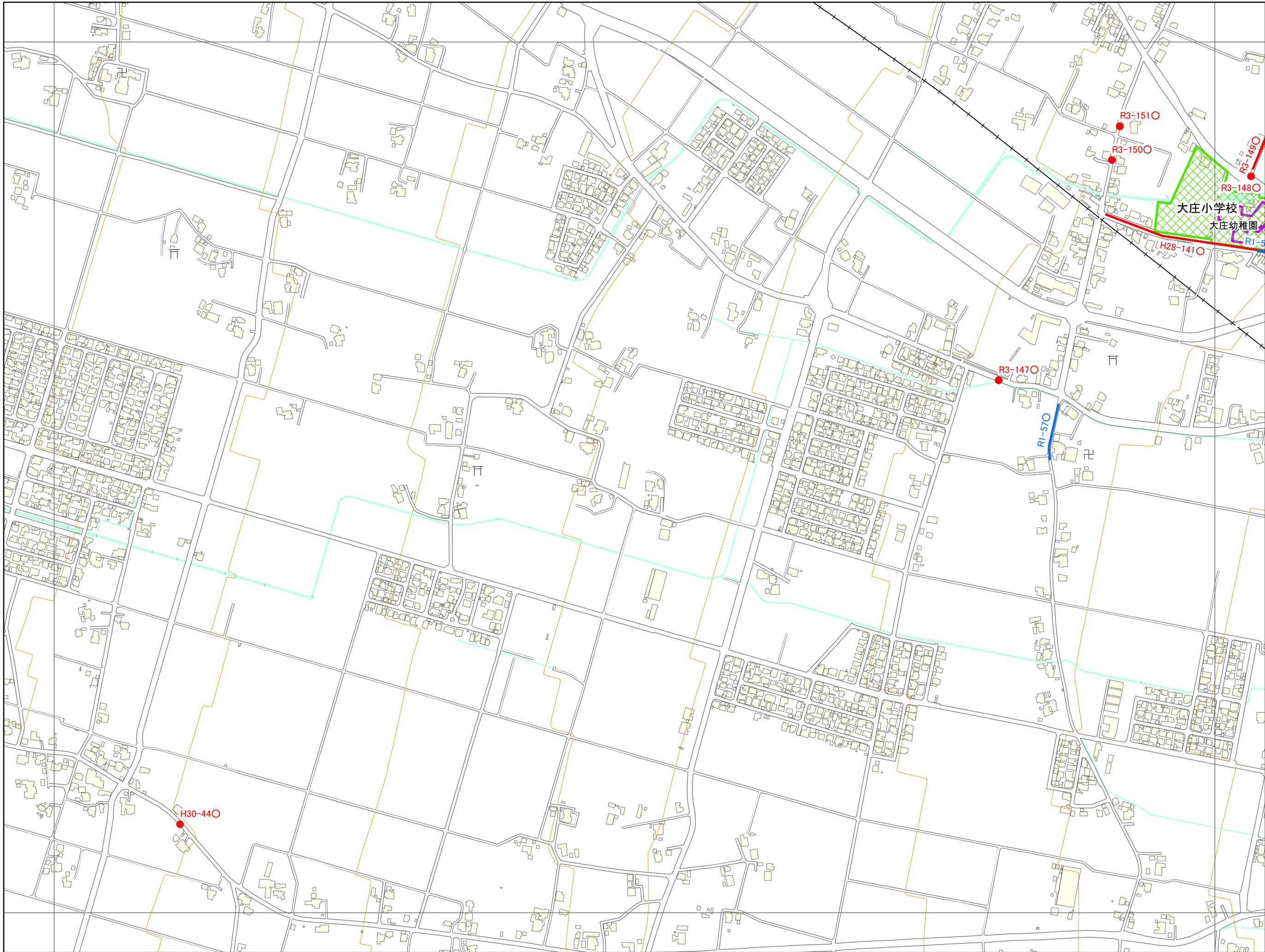
◯の表示について
 年度-番号 ◯
 ◯ 対策済

1:6,000



「この地図の作成に当たっては、
 国土院院長の承認を得て、
 同院発行の数値地図(国土
 基本情報)、電子国土基本図
 (地図情報)を使用した。
 (測量法に基づく国土院院長
 承認(使用)R 5JHs 559)」

交通安全プログラム危険箇所対策図



07HE721

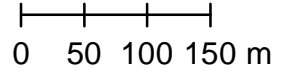
HE 614	HE 623	HE 624
HE 712	HE 721	HE 722
HE 714	HE 723	HE 724

凡例

- 未就学児の移動経路
- 小学校(通学路)
- 学校敷地
- 未就学児施設

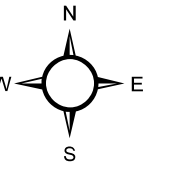
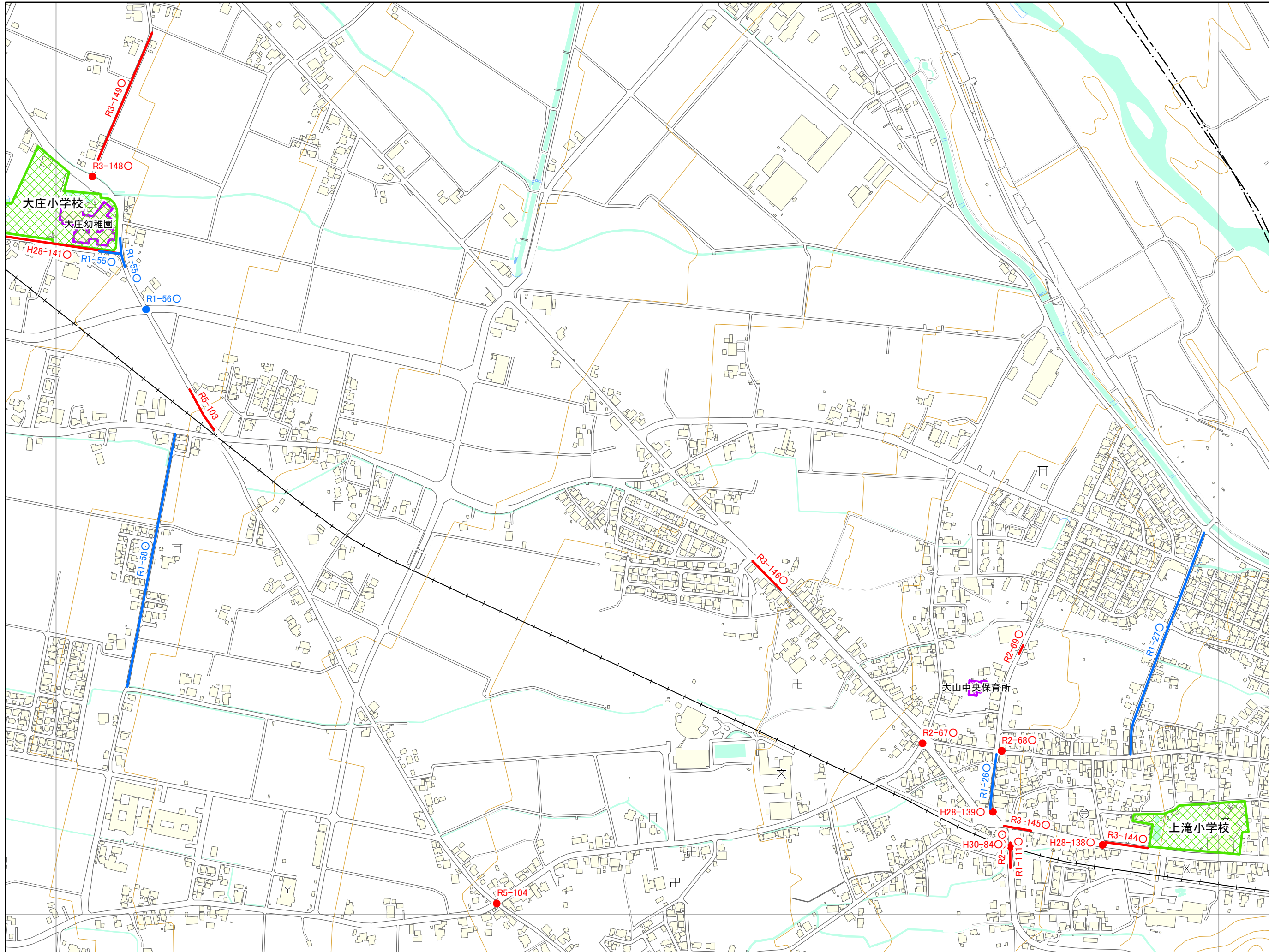
◁ラベルの表示について>
 年度-番号○
 ↳対策済

1:6,000



「この地図の作成に当たっては、
 国土院の承認を得て、
 同院発行の数値地図(国土
 基本情報)電子国土基本図
 (地図情報)を使用した。
 (測量法に基づく国土院
 承認(使用)R 5JHs 559)」

交通安全プログラム危険箇所対策図



07HE722

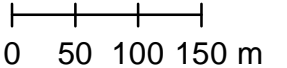
HE 623	HE 624	
HE 721	HE 722	HE 731
HE 723	HE 724	HE 733

凡例

- 未就学児の移動経路
- 小学校(通学路)
- 学校敷地
- 未就学児施設

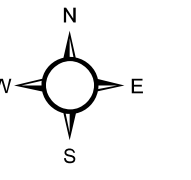
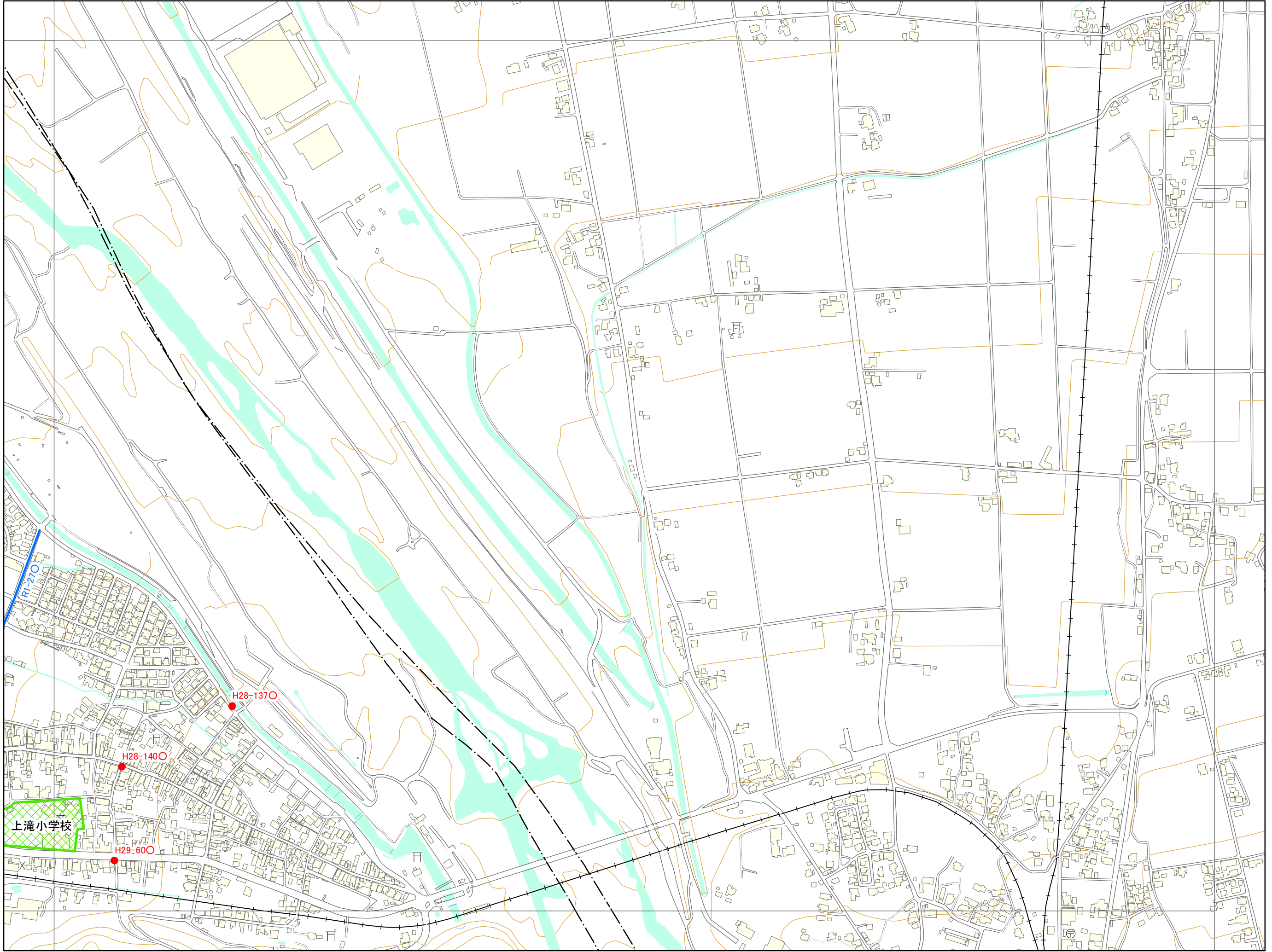
◯の表示について
 年度-番号 ◯
 ◯ 対策済

1:6,000



「この地図の作成に当たっては、
 国土地理院長の承認を得て、
 同院発行の数値地図(国土
 基本情報)、電子国土基本図
 (地図情報)を使用した。
 (測量法に基づく国土地理院長
 承認(使用)R 5JHs 559)」

交通安全プログラム危険箇所対策図



07HE731

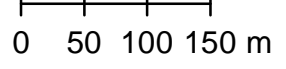
HE 624	
HE 722	HE 731
HE 724	HE 733

凡例

- 未就学児の移動経路
- 小学校(通学路)
- 学校敷地
- 未就学児施設


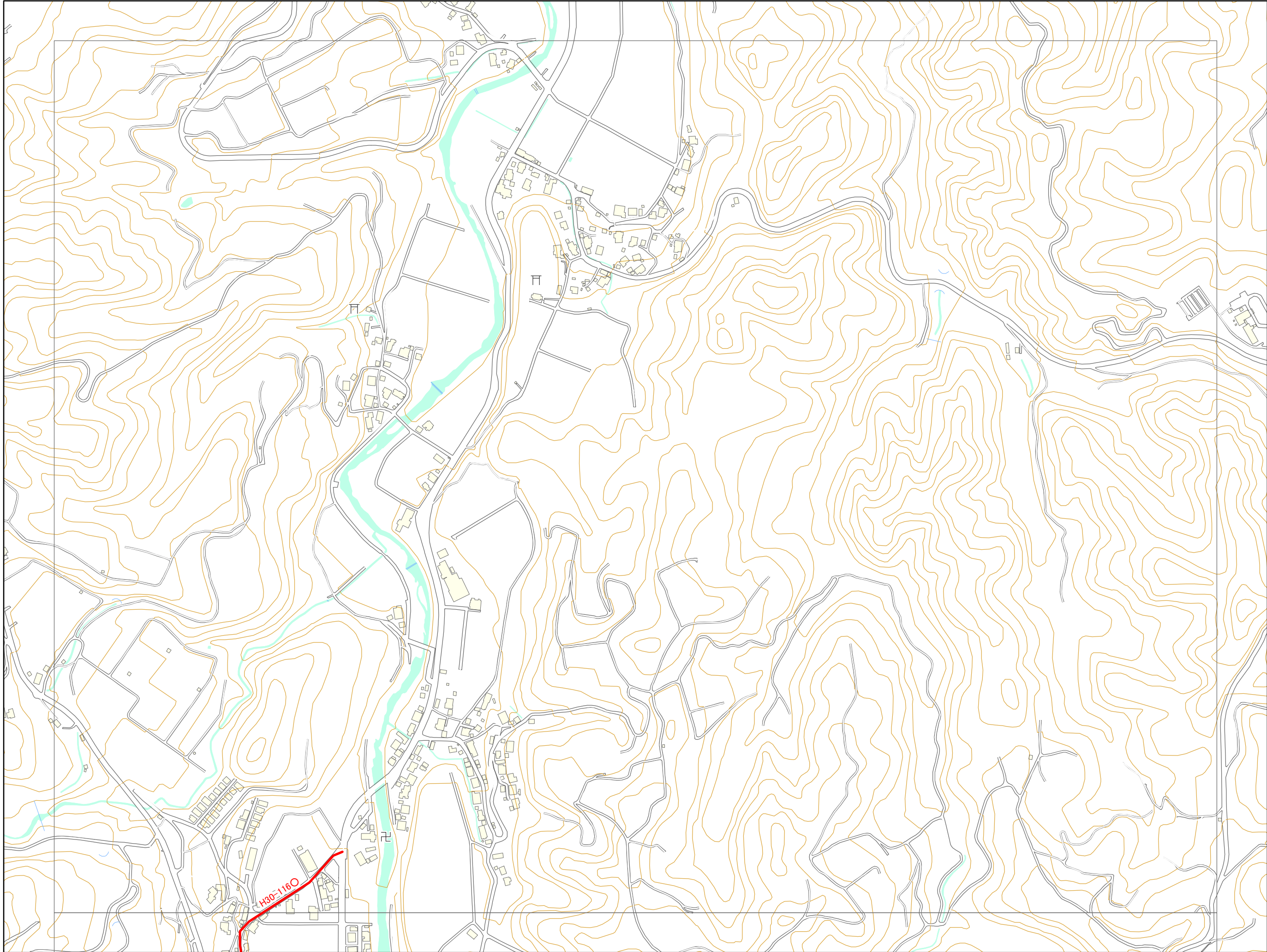
<ラベルの表示について>
 年度-番号○
 ↳対策済

1:6,000



「この地図の作成に当たっては、
 国土地理院長の承認を得て、
 同院発行の数値地図(国土
 基本情報)、電子国土基本図
 (地図情報)を使用した。
 (測量法に基づく国土地理院長
 承認(使用)R 5JHs 559)」

交通安全プログラム危険箇所対策図



07HD783

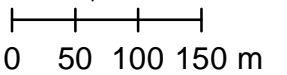
HD 772	HD 781	HD 782
HD 774	HD 783	HD 784
HD 872	HD 881	HD 882

凡例

- 未就学児の移動経路
- 小学校(通学路)
- 学校敷地
- 未就学児施設

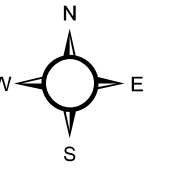
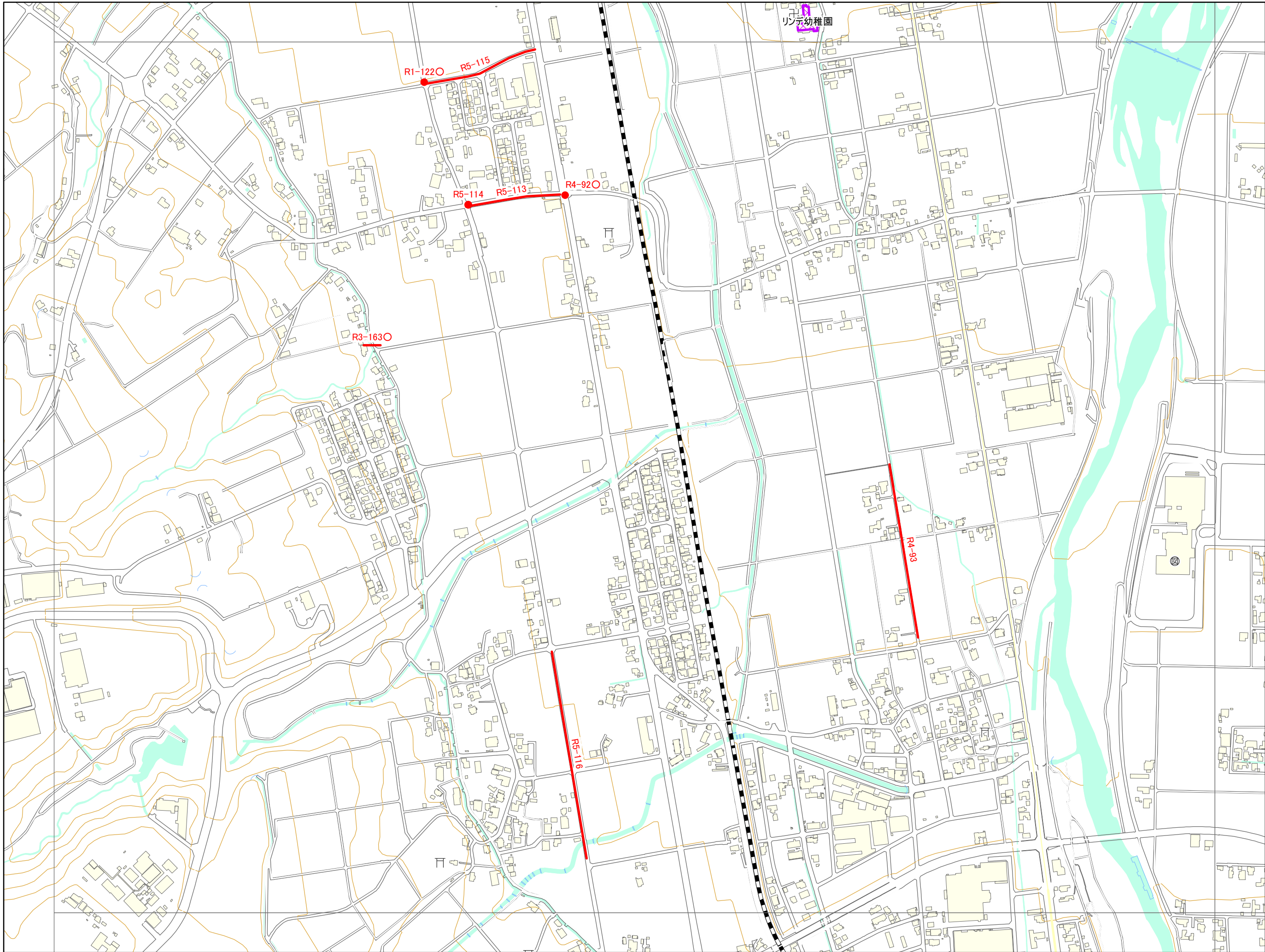
◁ラベルの表示について>
年度-番号○
└対策済

1:6,000



「この地図の作成に当たっては、
国土地理院長の承認を得て、
同院発行の数値地図(国土
基本情報)、電子国土基本図
(地図情報)を使用した。
(測量法に基づく国土地理院長
承認(使用)R 5JHs 559)」

交通安全プログラム危険箇所対策図



07HD793

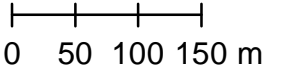
HD 782	HD 791	HD 792
HD 784	HD 793	HD 794
HD 882	HD 891	HD 892

凡例

- 未就学児の移動経路
- 小学校(通学路)
- 学校敷地
- 未就学児施設


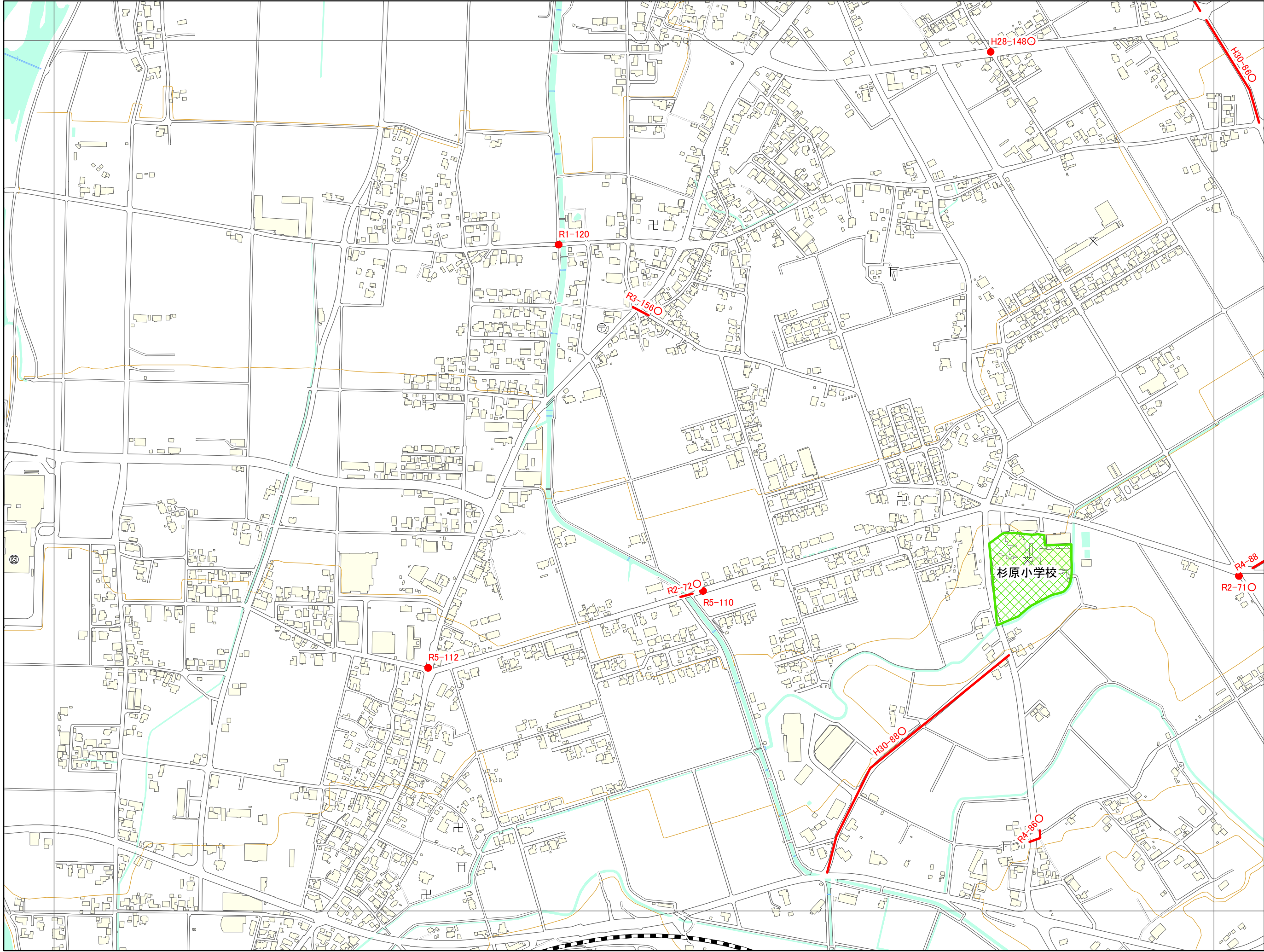
◯の表示について
 年度-番号 ◯
 ◯ 対策済

1:6,000



「この地図の作成に当たっては、
 国土地理院長の承認を得て、
 同院発行の数値地図(国土
 基本情報)、電子国土基本図
 (地図情報)を使用した。
 (測量法に基づき国土地理院長
 承認(使用)R 5JHs 559)」

交通安全プログラム危険箇所対策図



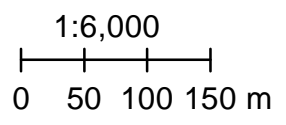
07HD794

HD 791	HD 792	HE 701
HD 793	HD 794	HE 703
HD 891	HD 892	HE 801

凡例


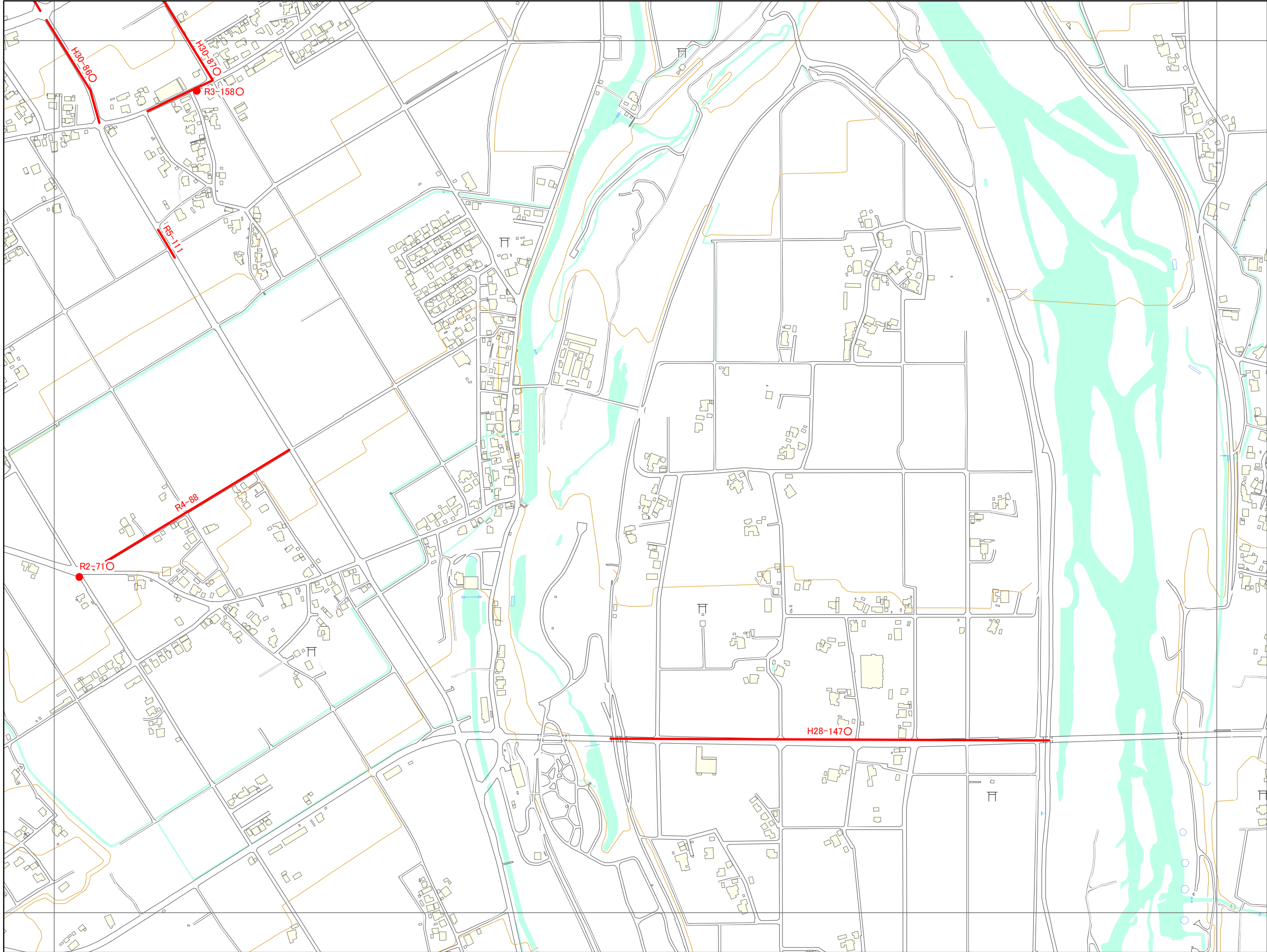
- 未就学児の移動経路
- 小学校(通学路)
- 学校敷地
- 未就学児施設

「ラベルの表示について」
 年度-番号○
 ↳対策済



「この地図の作成に当たっては、
 国土地理院長の承認を得て、
 同院発行の数値地図(国土
 基本情報)、電子国土基本図
 (地図情報)を使用した。
 (測量法に基づく国土地理院長
 承認(使用)R 5JHs 559)」

交通安全プログラム危険箇所対策図



07HE703

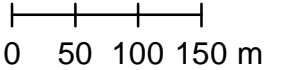
HD 792	HE 701	HE 702
HD 794	HE 703	HE 704
HD 892	HE 801	HE 802

凡例

- 未就学児の移動経路
- 小学校(通学路)
- 学校敷地
- 未就学児施設

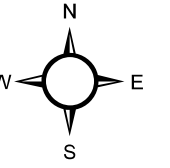
◁ラベルの表示について>
 年度-番号○
 ↳対策済

1:6,000



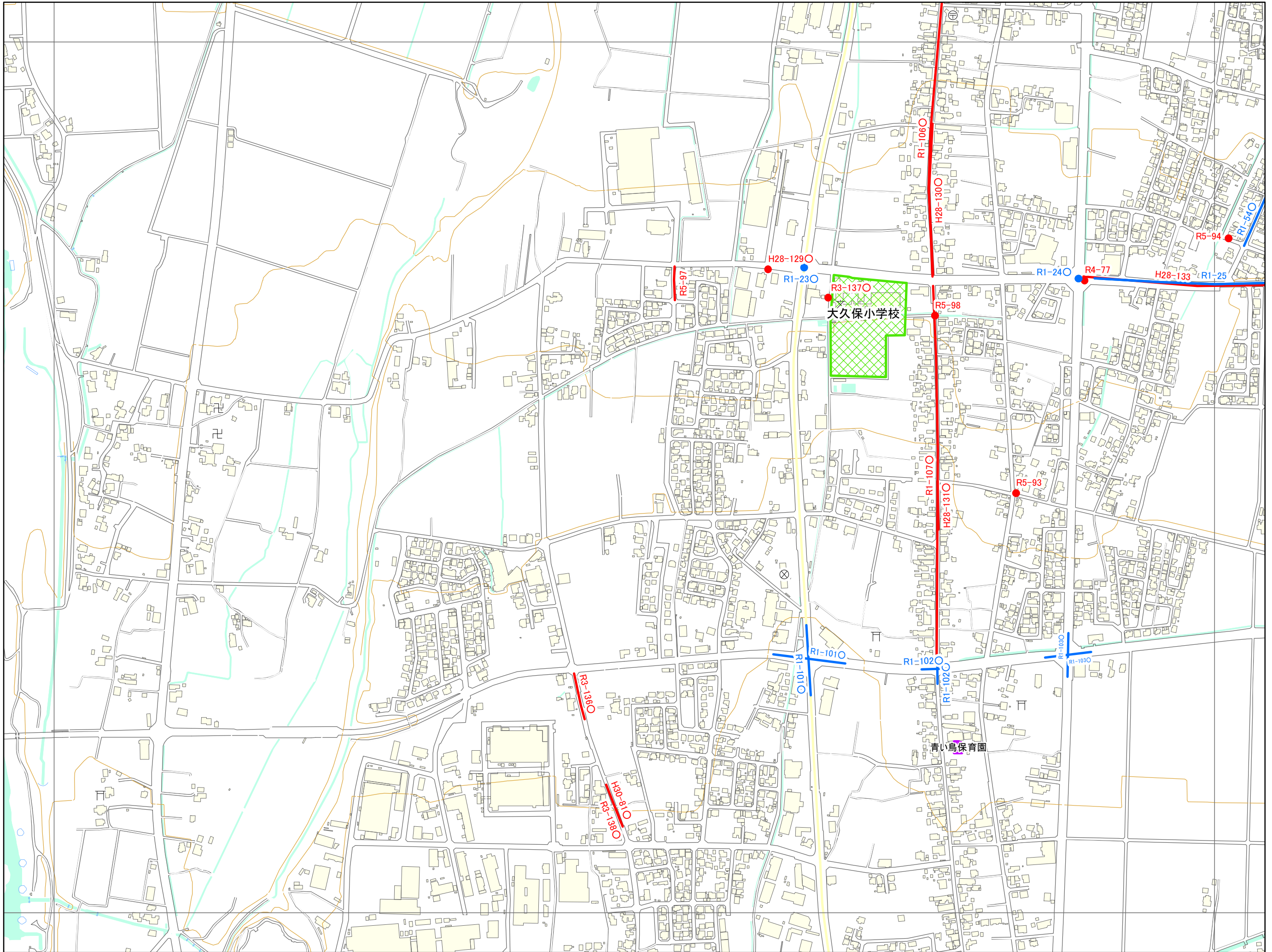
「この地図の作成に当たっては、
 国土地理院長の承認を得て、
 同院発行の数値地図(国土
 基本情報)、電子国土基本図
 (地図情報)を使用した。
 (測量法に基づく国土地理院長
 承認(使用)R 5JHs 559)」

交通安全プログラム危険箇所対策図



07HE704

HE 701	HE 702	HE 711
HE 703	HE 704	HE 713
HE 801	HE 802	HE 811

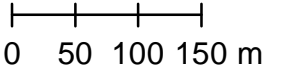


凡例

- 未就学児の移動経路
- 小学校(通学路)
- 学校敷地
- 未就学児施設


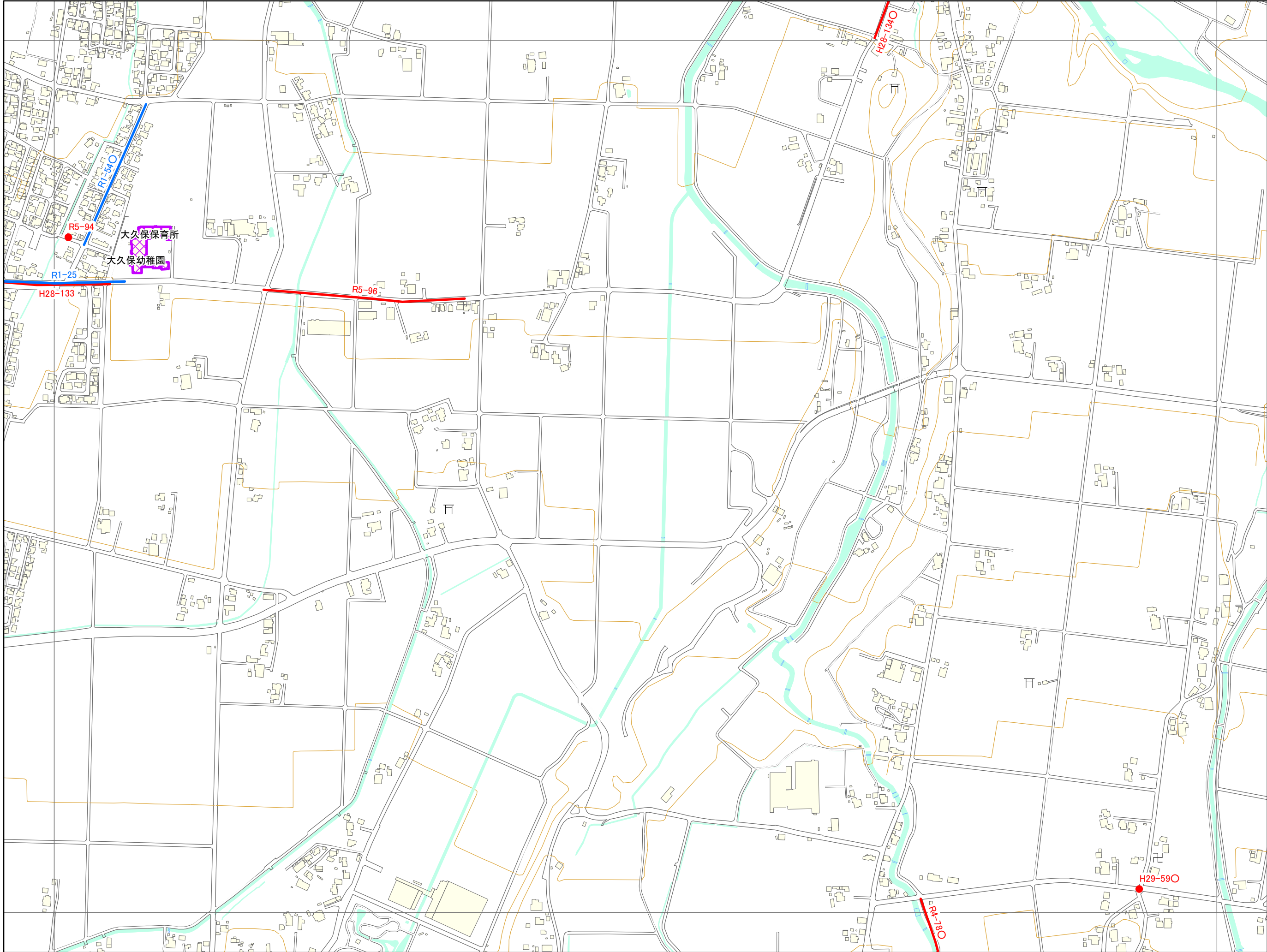
◯の表示について
 年度-番号 ◯
 対策済

1:6,000



「この地図の作成に当たっては、
 国土地理院長の承認を得て、
 同院発行の数値地図(国土
 基本情報)、電子国土基本図
 (地図情報)を使用した。
 (測量法に基づく国土地理院長
 承認(使用)R 5JHs 559)」

交通安全プログラム危険箇所対策図



07HE713

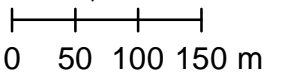
HE 702	HE 711	HE 712
HE 704	HE 713	HE 714
HE 802	HE 811	HE 812

凡例

- 未就学児の移動経路
- 小学校(通学路)
- 学校敷地
- 未就学児施設

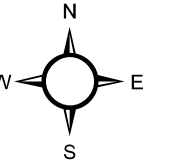
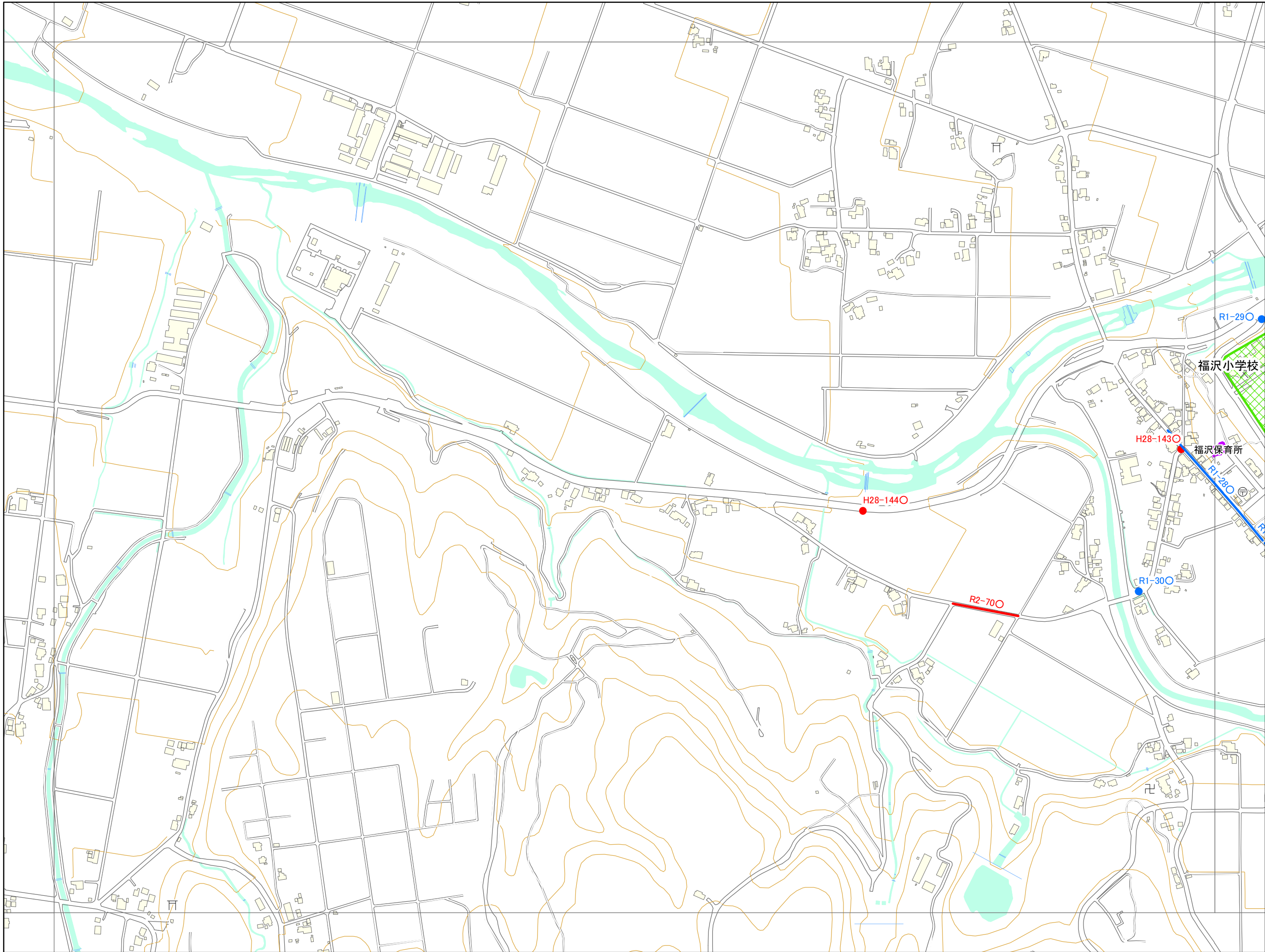
◯の表示について
 年度-番号 ◯
 ◯ 対策済

1:6,000



「この地図の作成に当たっては、
 国土地理院長の承認を得て、
 同院発行の数値地図(国土
 基本情報)、電子国土基本図
 (地図情報)を使用した。
 (測量法に基づく国土地理院長
 承認(使用)R 5Jhs 559)」

交通安全プログラム危険箇所対策図



07HE714

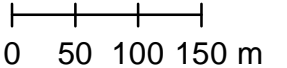
HE 711	HE 712	HE 721
HE 713	HE 714	HE 723
HE 811	HE 812	HE 821

凡例

- 未就学児の移動経路
- 小学校(通学路)
- 学校敷地
- 未就学児施設

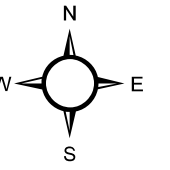
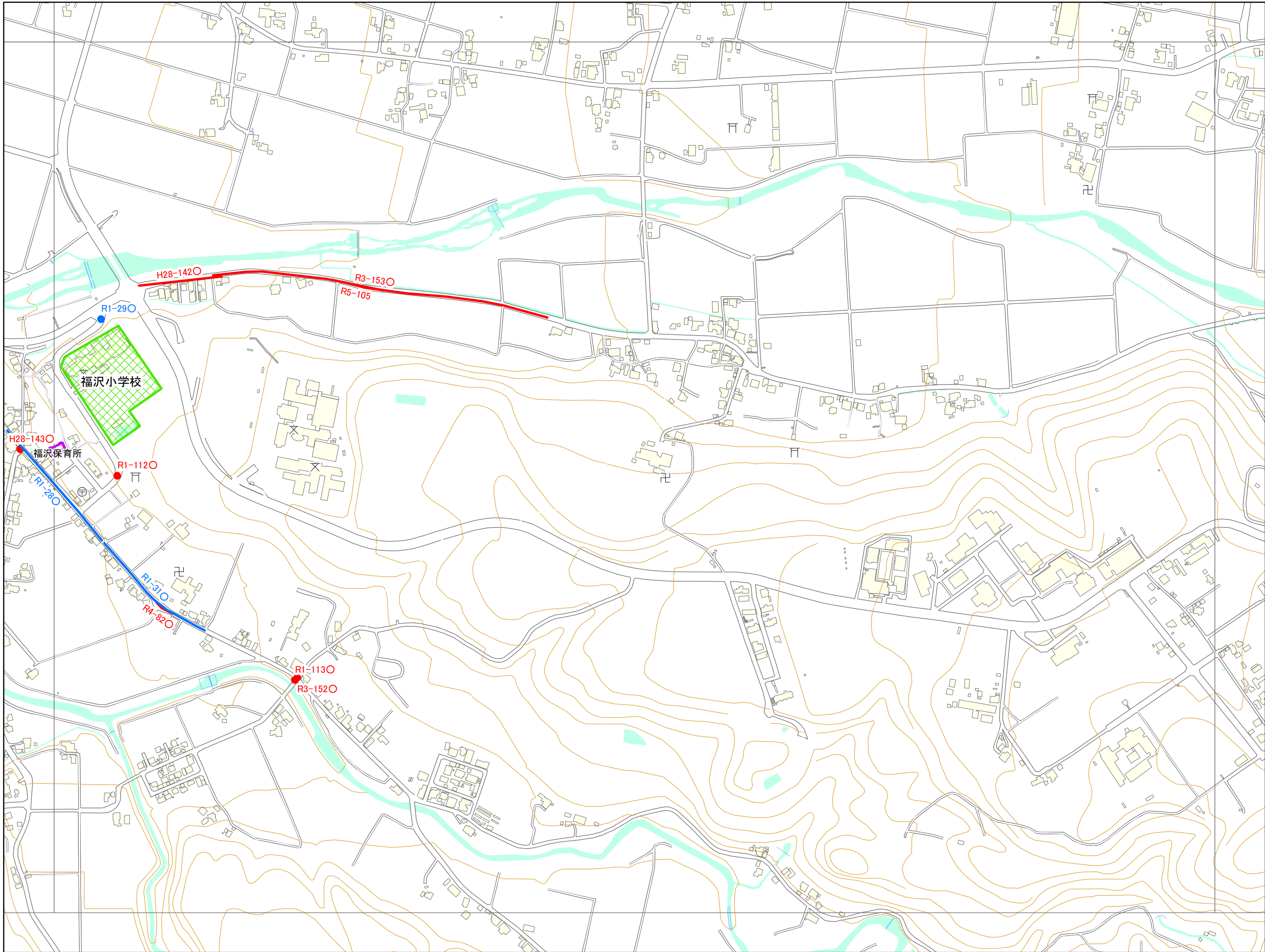
◯の表示について
 年度-番号 ◯
 ◯ 対策済

1:6,000



「この地図の作成に当たっては、
 国土地理院長の承認を得て、
 同院発行の数値地図(国土
 基本情報)、電子国土基本図
 (地図情報)を使用した。
 (測量法に基づく国土地理院長
 承認(使用)R 5JHs 559)」

交通安全プログラム危険箇所対策図



07HE723

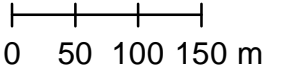
HE 712	HE 721	HE 722
HE 714	HE 723	HE 724
HE 812	HE 821	HE 822

凡例

- 未就学児の移動経路
- 小学校(通学路)
- 学校敷地
- 未就学児施設


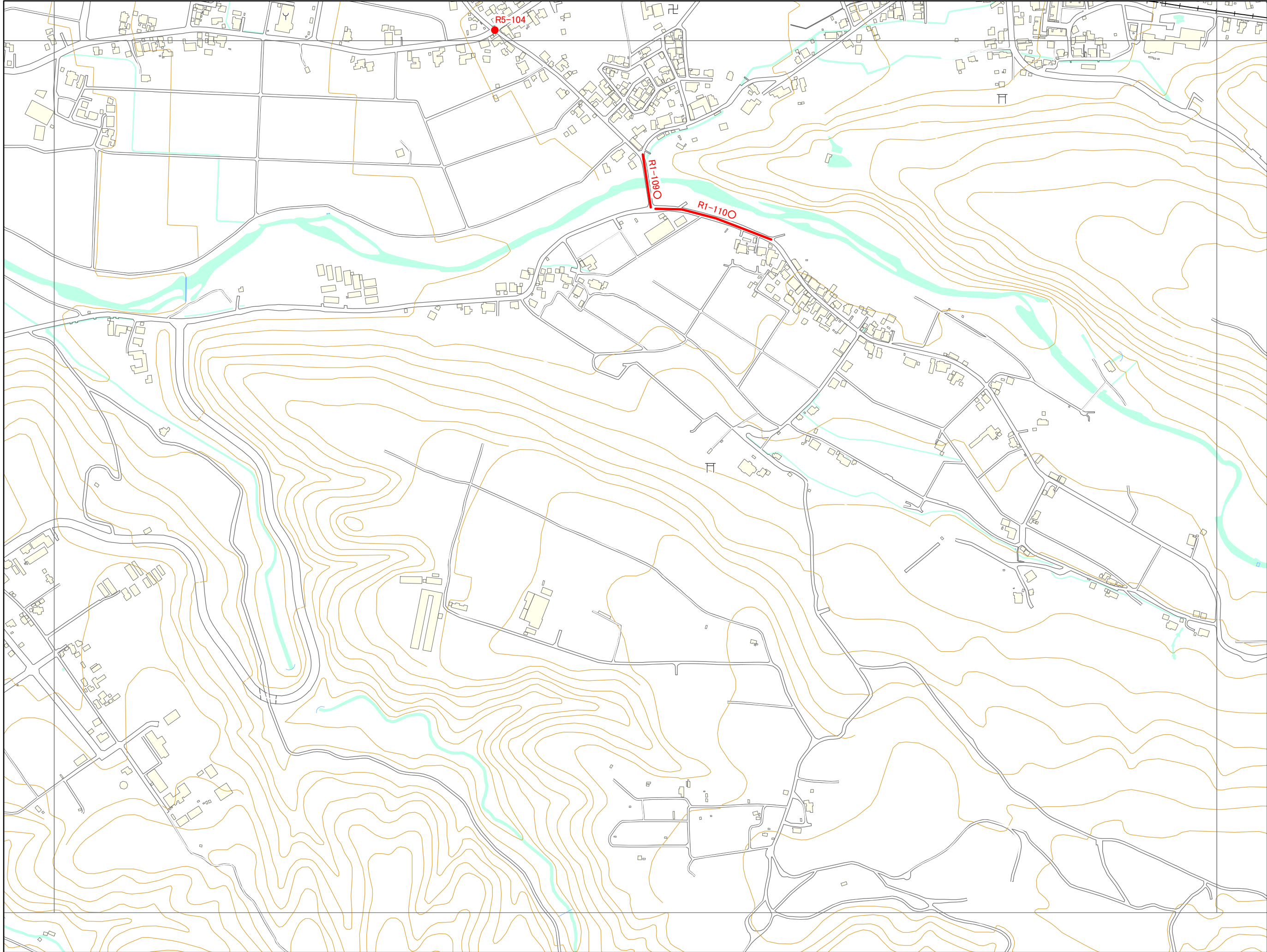
◯の表示について
 年度-番号 ◯
 ◯ 対策済

1:6,000



「この地図の作成に当たっては、
 国土地理院長の承認を得て、
 同院発行の数値地図(国土
 基本情報)、電子国土基本図
 (地図情報)を使用した。
 (測量法に基づく国土地理院長
 承認(使用)R 5JHs 559)」

交通安全プログラム危険箇所対策図



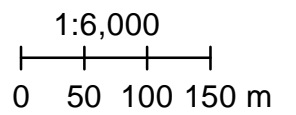
07HE724

HE 721	HE 722	HE 731
HE 723	HE 724	HE 733
HE 821	HE 822	HE 831

凡例


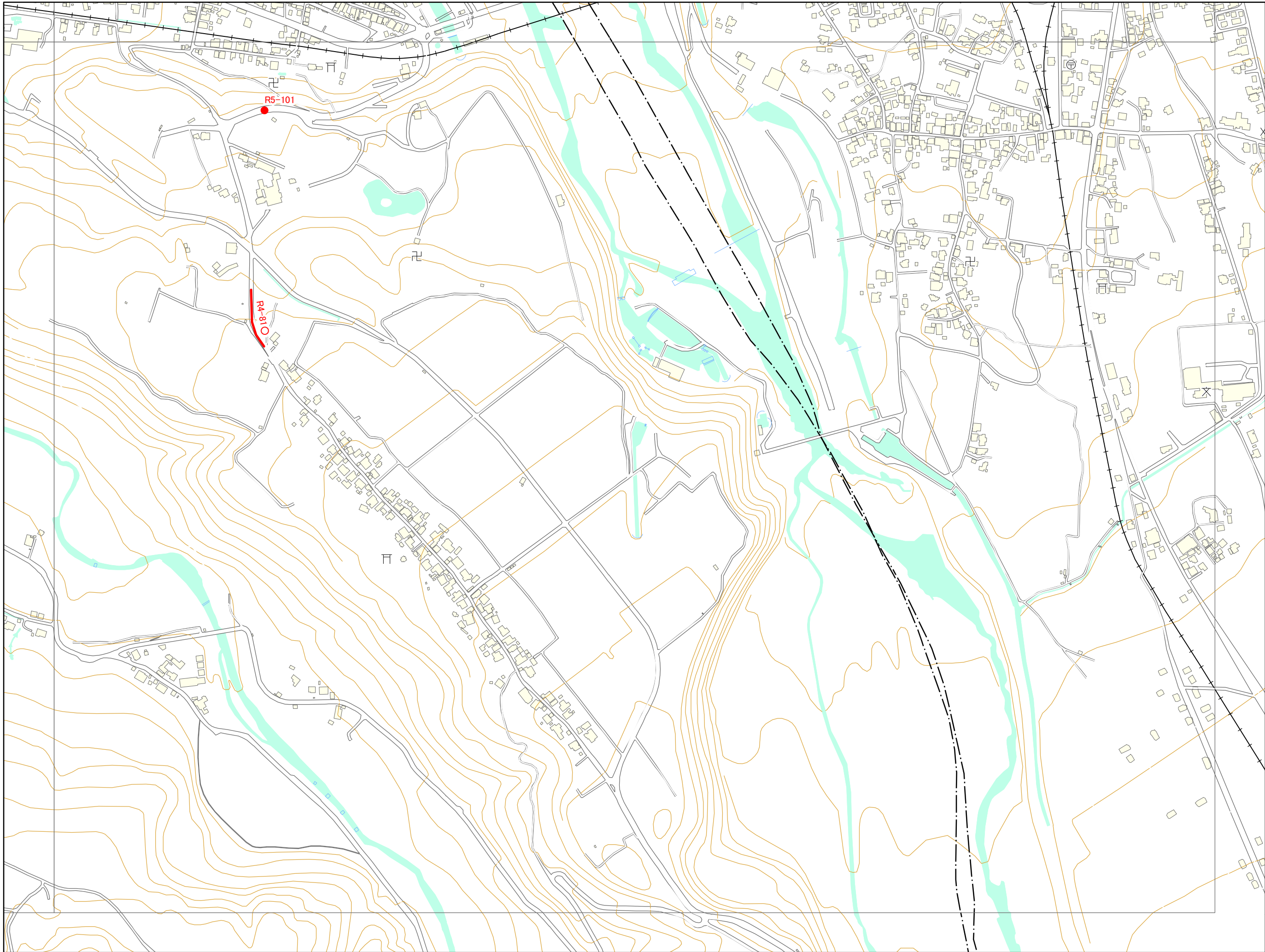
- 未就学児の移動経路
- 小学校(通学路)
- 学校敷地
- 未就学児施設

◯ 対策済
 ◯ 年度-番号



「この地図の作成に当たっては、
 国土地理院長の承認を得て、
 同院発行の数値地図(国土
 基本情報)、電子国土基本図
 (地図情報)を使用した。
 (測量法に基づく国土地理院長
 承認(使用)R 5JHs 559)」

交通安全プログラム危険箇所対策図



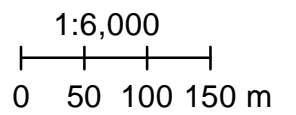
07HE733

HE 722	HE 731	
HE 724	HE 733	
HE 822	HE 831	HE 832

凡例

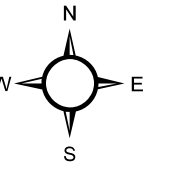
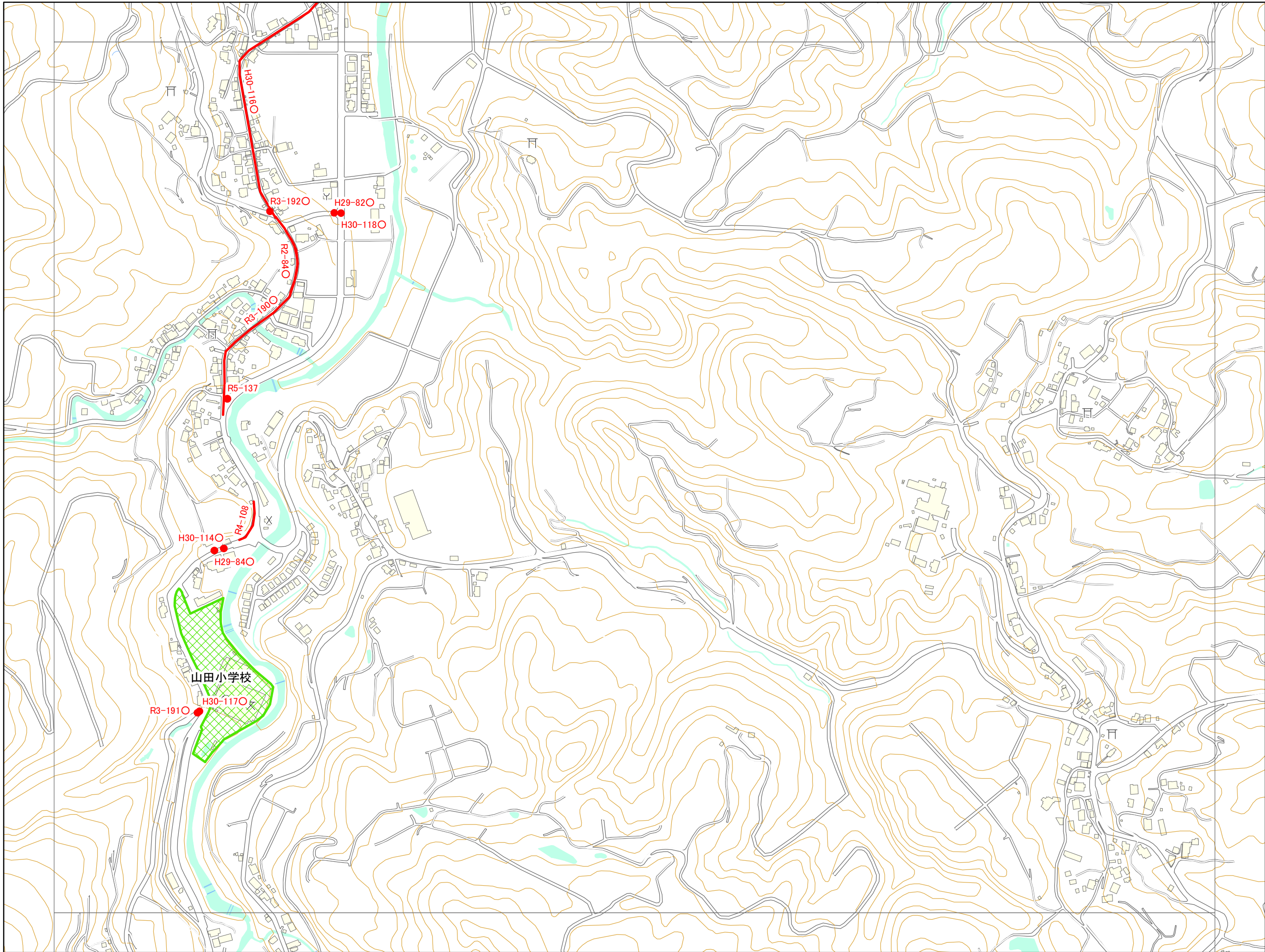
- 未就学児の移動経路
- 小学校(通学路)
- 学校敷地
- 未就学児施設

◁ラベルの表示について▷
 年度-番号○
 ↳対策済



「この地図の作成に当たっては、
 国土地理院長の承認を得て、
 同院発行の数値地図(国土
 基本情報)、電子国土基本図
 (地図情報)を使用した。
 (測量法に基づく国土地理院長
 承認(使用)R 5JHs 559)」

交通安全プログラム危険箇所対策図



07HD881

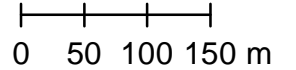
HD 774	HD 783	HD 784
HD 872	HD 881	HD 882
HD 874	HD 883	HD 884

凡例

- 未就学児の移動経路
- 小学校(通学路)
- 学校敷地
- 未就学児施設


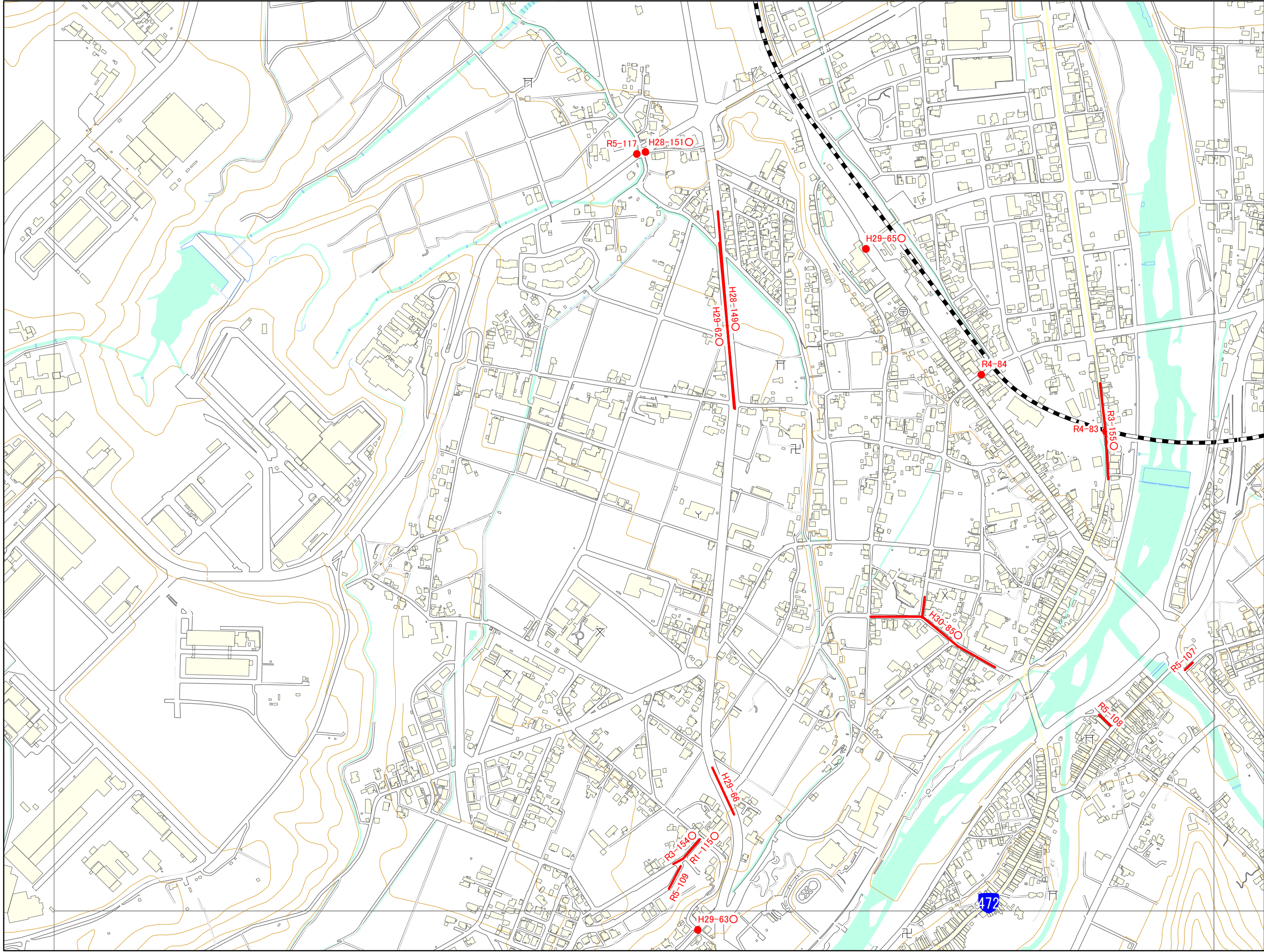
◯の表示について
 年度-番号 ◯
 ◯ 対策済

1:6,000



「この地図の作成に当たっては、
 国土地理院長の承認を得て、
 同院発行の数値地図(国土
 基本情報)、電子国土基本図
 (地図情報)を使用した。
 (測量法に基づく国土地理院長
 承認(使用)R 5JHs 559)」

交通安全プログラム危険箇所対策図



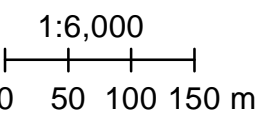
07HD891

HD 784	HD 793	HD 794
HD 882	HD 891	HD 892
HD 884	HD 893	HD 894

凡例


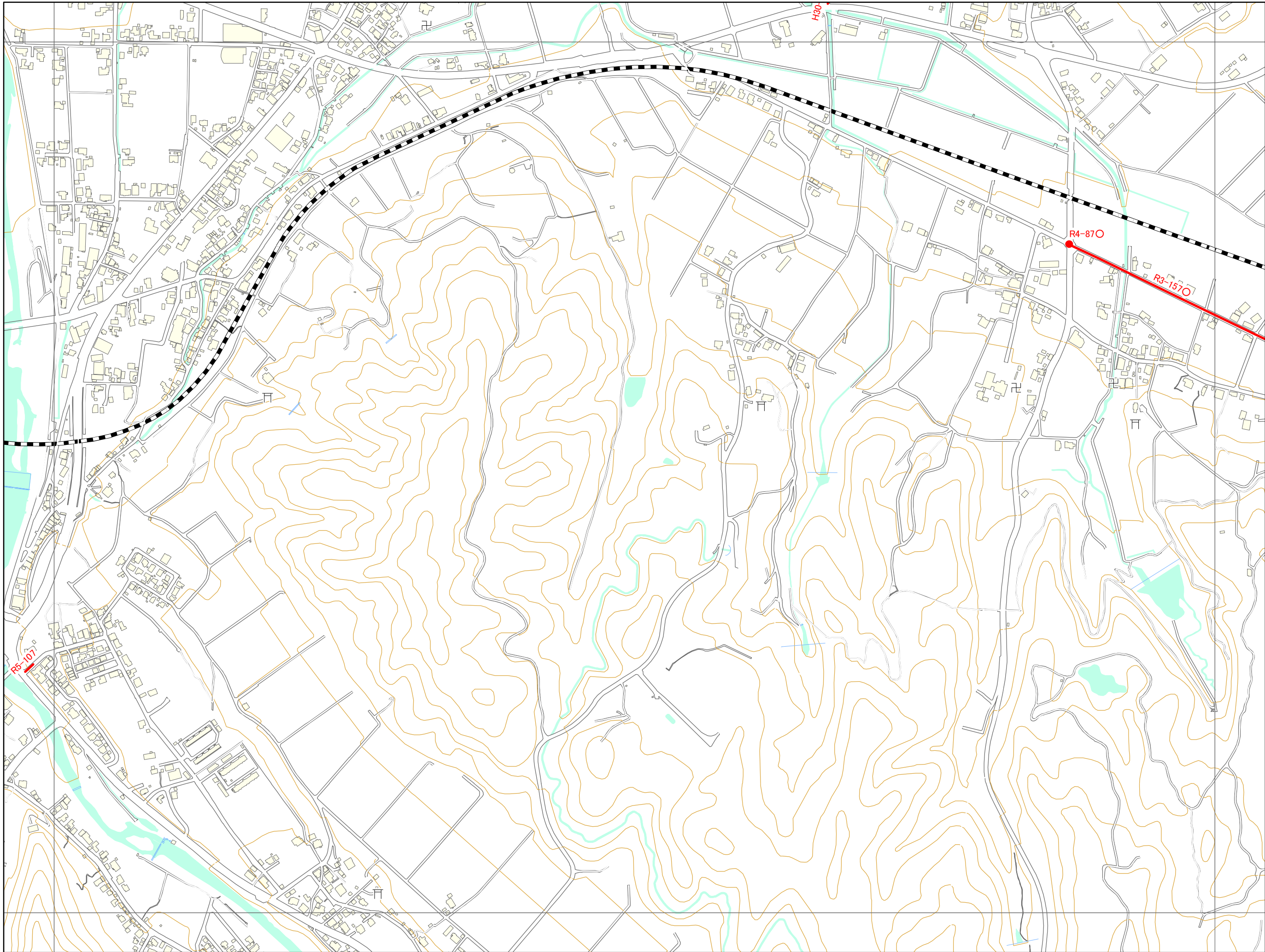
- 未就学児の移動経路
- 小学校(通学路)
- 学校敷地
- 未就学児施設

◯の表示について
 年度-番号 ◯
 ◯ 対策済



「この地図の作成に当たっては、
 国土地理院長の承認を得て、
 同院発行の数値地図(国土
 基本情報)、電子国土基本図
 (地図情報)を使用した。
 (測量法に基づく国土地理院長
 承認(使用)R 5JHs 559)」

交通安全プログラム危険箇所対策図



07HD892

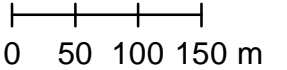
HD 793	HD 794	HE 703
HD 891	HD 892	HE 801
HD 893	HD 894	HE 803

凡例

- 未就学児の移動経路
- 小学校(通学路)
- 学校敷地
- 未就学児施設

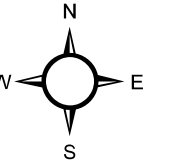
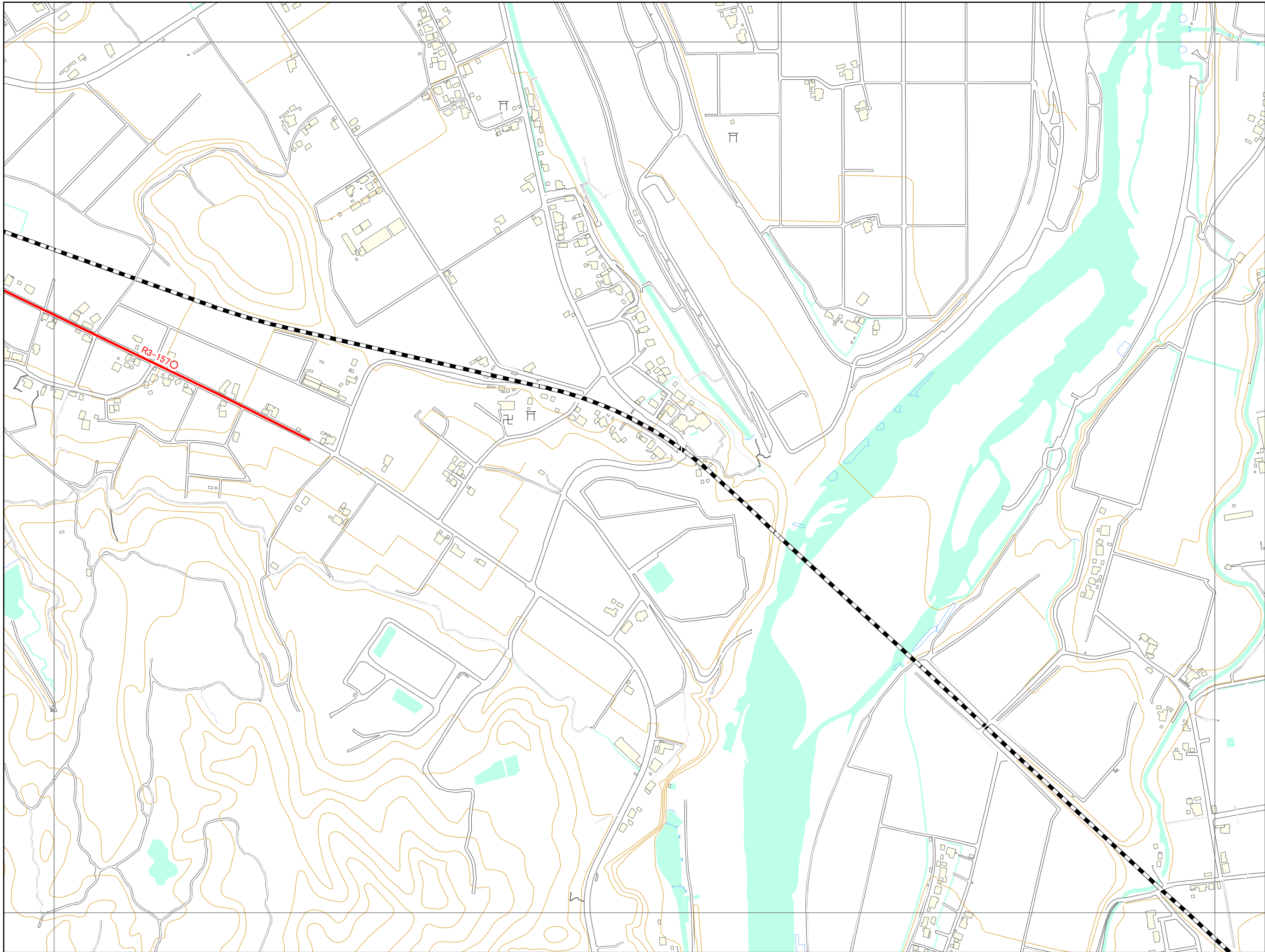
「ラベルの表示について」
 年度-番号○
 「」対策済

1:6,000



「この地図の作成に当たっては、
 国土地理院長の承認を得て、
 同院発行の数値地図(国土
 基本情報)、電子国土基本図
 (地図情報)を使用した。
 (測量法に基づく国土地理院長
 承認(使用)R 5JHs 559)」

交通安全プログラム危険箇所対策図



07HE801

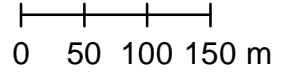
HD 794	HE 703	HE 704
HD 892	HE 801	HE 802
HD 894	HE 803	HE 804

凡例

- 未就学児の移動経路
- 小学校(通学路)
- 学校敷地
- 未就学児施設


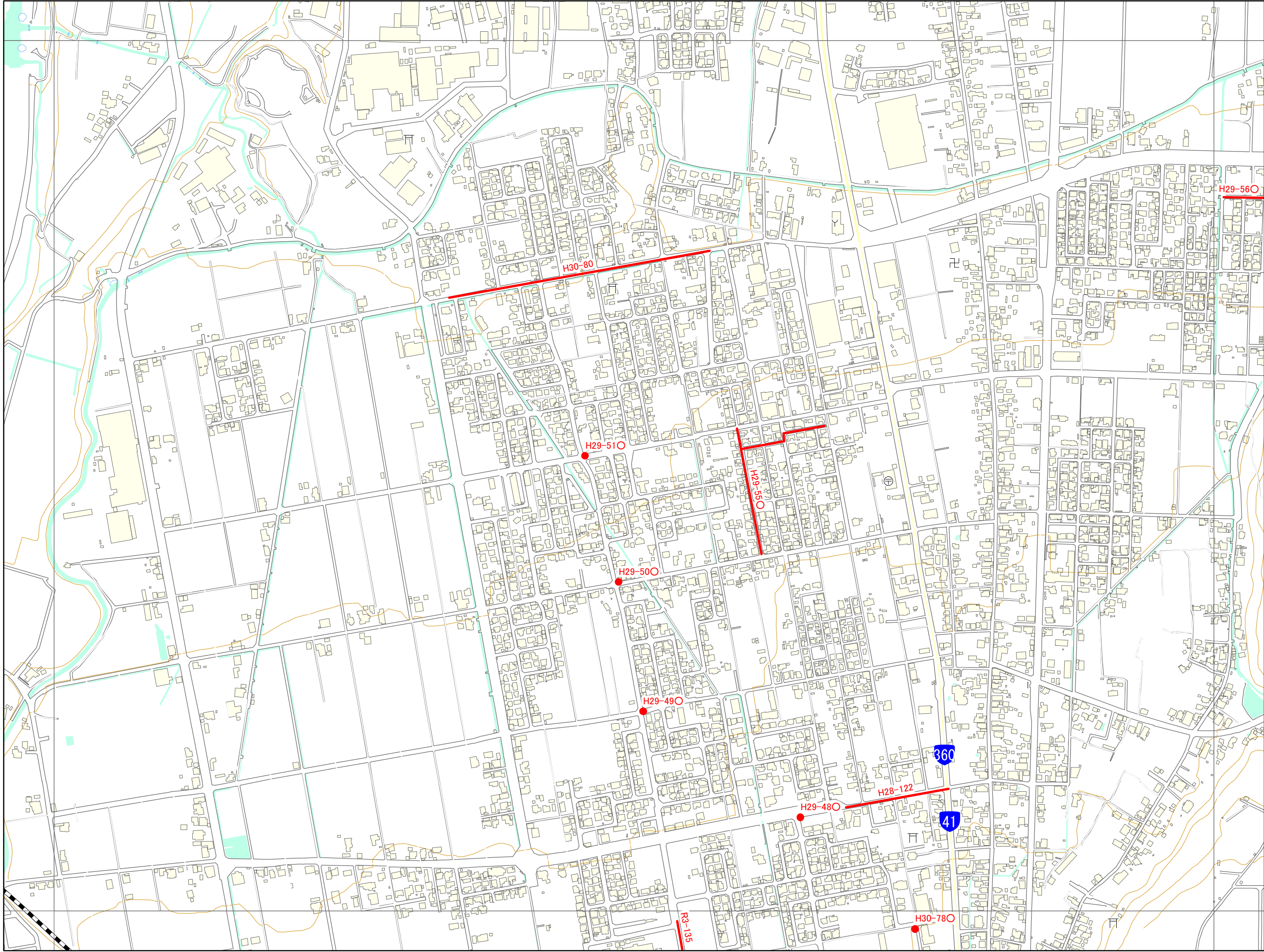
◯の表示について
 年度-番号 ◯
 ◯ 対策済

1:6,000



「この地図の作成に当たっては、
 国土地理院長の承認を得て、
 同院発行の数値地図(国土
 基本情報)、電子国土基本図
 (地図情報)を使用した。
 (測量法に基づく国土地理院長
 承認(使用)R 5JHs 559)」

交通安全プログラム危険箇所対策図



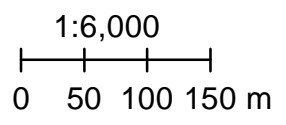
07HE802

HE 703	HE 704	HE 713
HE 801	HE 802	HE 811
HE 803	HE 804	HE 813

凡例

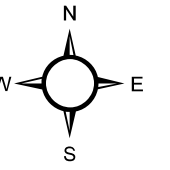
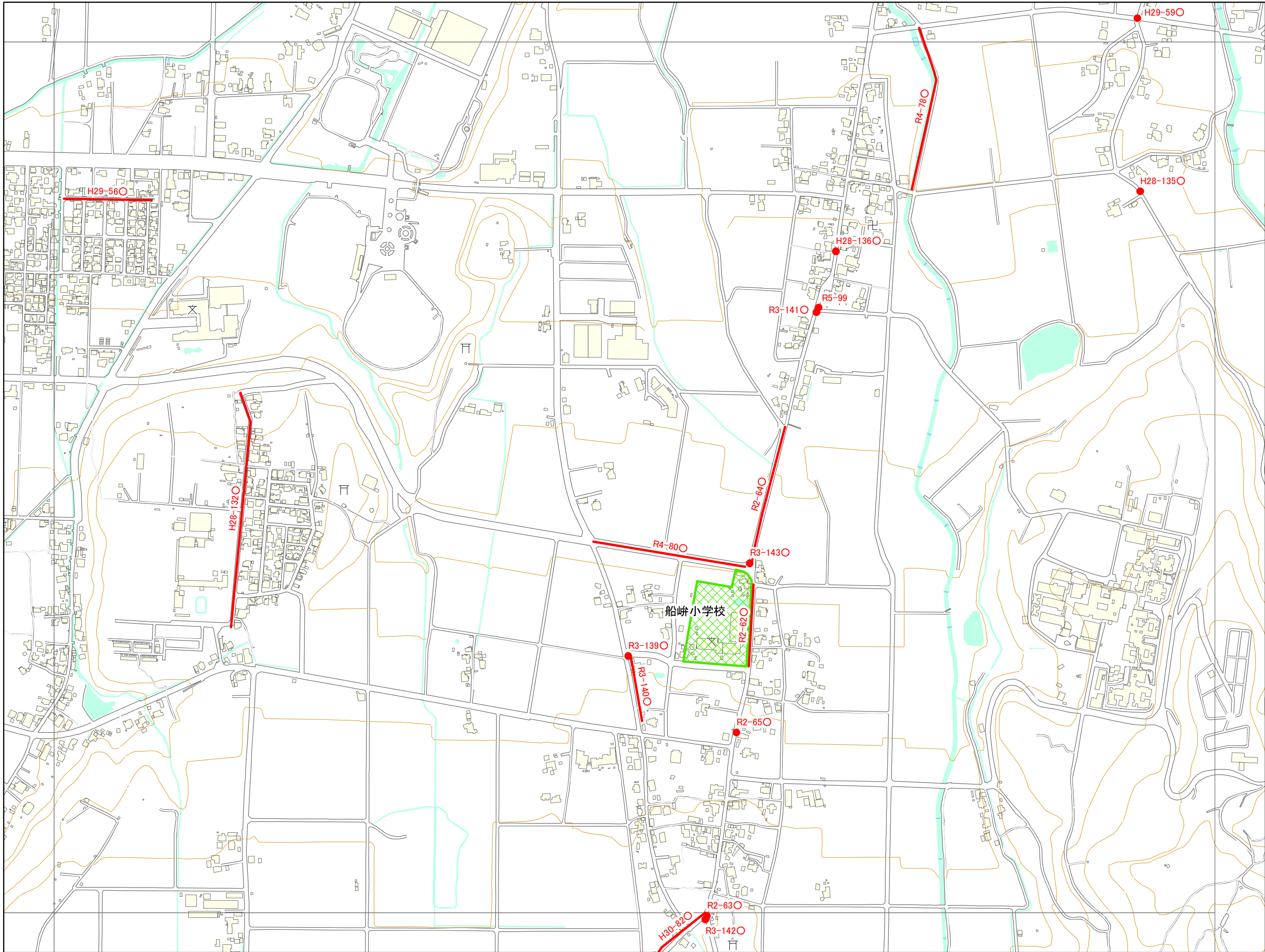
- 未就学児の移動経路
- 小学校(通学路)
- 学校敷地
- 未就学児施設

◁ラベルの表示について▶
 年度-番号○
 ◁対策済



「この地図の作成に当たっては、国土地理院長の承認を得て、同院発行の数値地図(国土基本情報)、電子国土基本図(地図情報)を使用した。(測量法に基づく国土地理院長承認(使用)R 5JHs 559)」

交通安全プログラム危険箇所対策図



07HE811

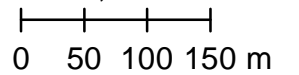
HE 704	HE 713	HE 714
HE 802	HE 811	HE 812
HE 804	HE 813	HE 814

凡例

- 未就学児の移動経路
- 小学校(通学路)
- 学校敷地
- 未就学児施設


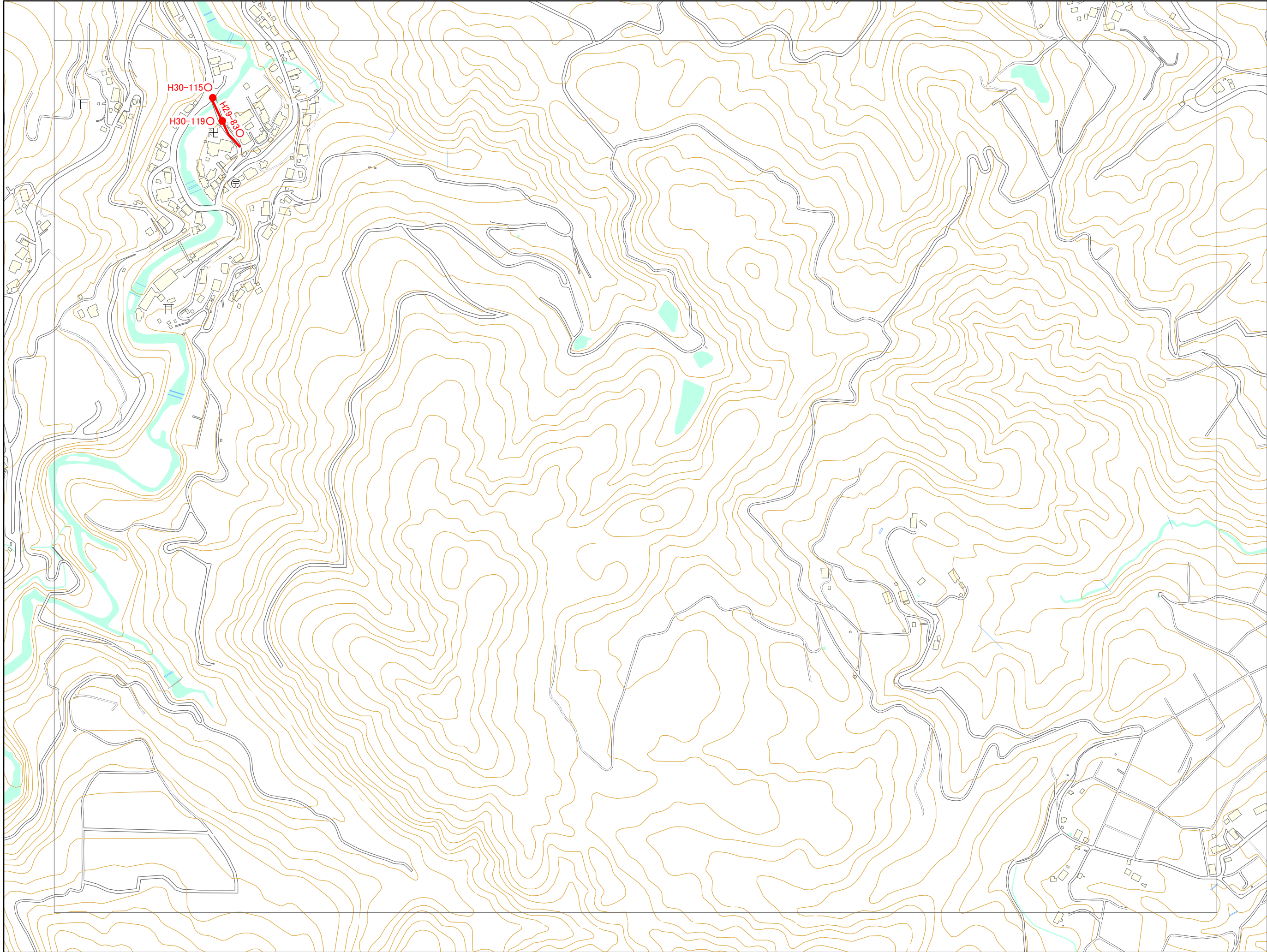
◯の表示について
 年度-番号 ◯
 ◯ 対策済

1:6,000



「この地図の作成に当たっては、
 国土地理院長の承認を得て、
 同院発行の数値地図(国土
 基本情報)、電子国土基本図
 (地図情報)を使用した。
 (測量法に基づく国土地理院長
 承認(使用)R 5JHs 559)」

交通安全プログラム危険箇所対策図



07HD883

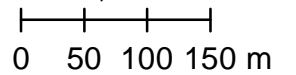
HD 872	HD 881	HD 882
HD 874	HD 883	HD 884
HD 972	HD 981	HD 982

凡例

- 未就学児の移動経路
- 小学校(通学路)
- 学校敷地
- 未就学児施設

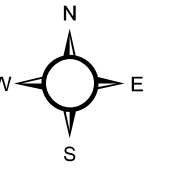
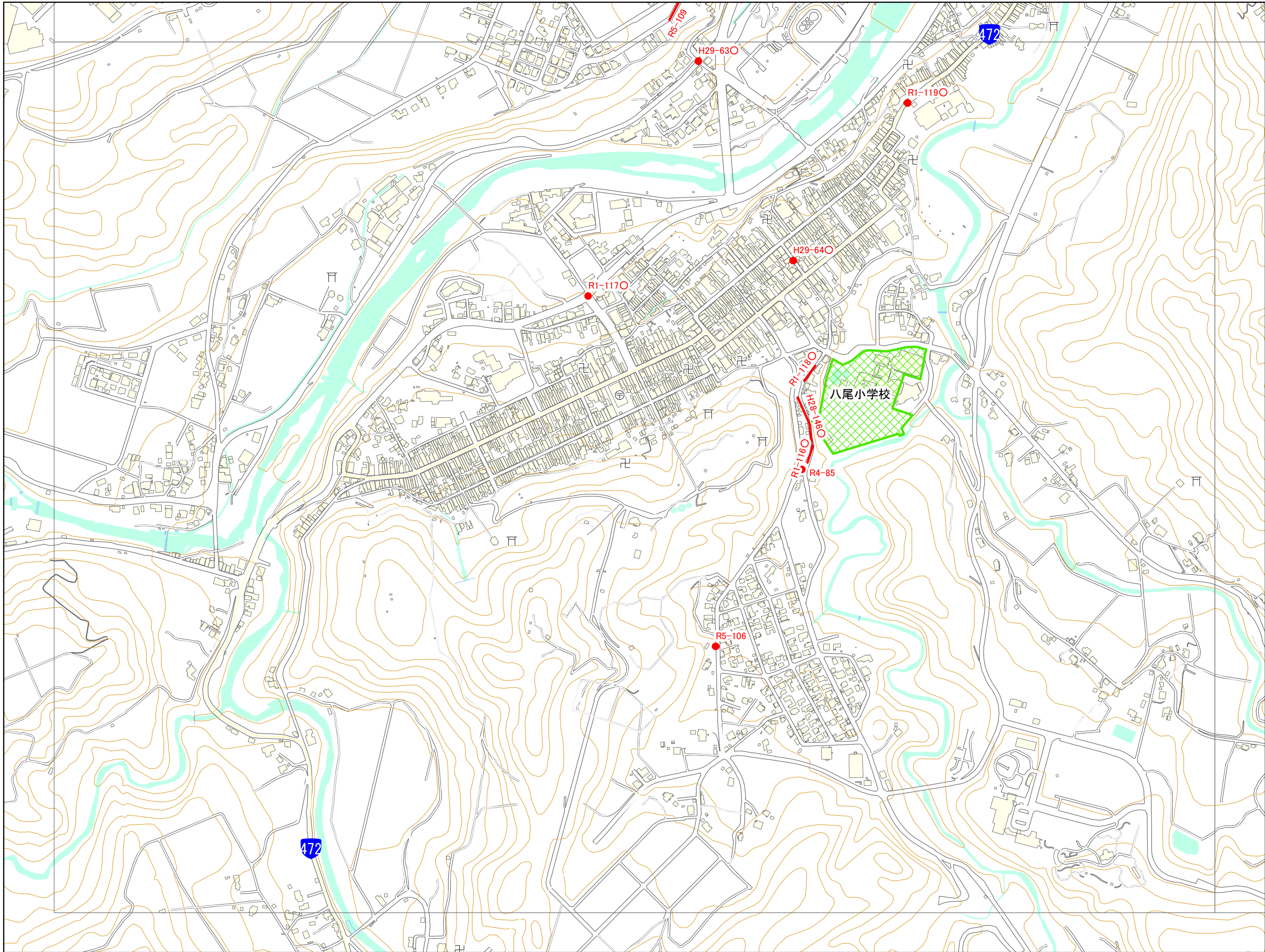
◯の表示について
 年度-番号 ◯
 ◯ 対策済

1:6,000



「この地図の作成に当たっては、
 国土地理院長の承認を得て、
 同院発行の数値地図(国土
 基本情報)、電子国土基本図
 (地図情報)を使用した。
 (測量法に基づく国土地理院長
 承認(使用)R 5JHs 559)」

交通安全プログラム危険箇所対策図



07HD893

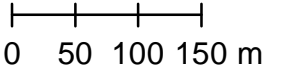
HD 882	HD 891	HD 892
HD 884	HD 893	HD 894
HD 982	HD 991	HD 992

凡例

- 未就学児の移動経路
- 小学校(通学路)
- 学校敷地
- 未就学児施設


<ラベルの表示について>
 年度-番号○
 ↳対策済

1:6,000



「この地図の作成に当たっては、
 国土地理院長の承認を得て、
 同院発行の数値地図(国土
 基本情報)、電子国土基本図
 (地図情報)を使用した。
 (測量法に基づく国土地理院長
 承認(使用)R 5JHs 559)」

交通安全プログラム危険箇所対策図



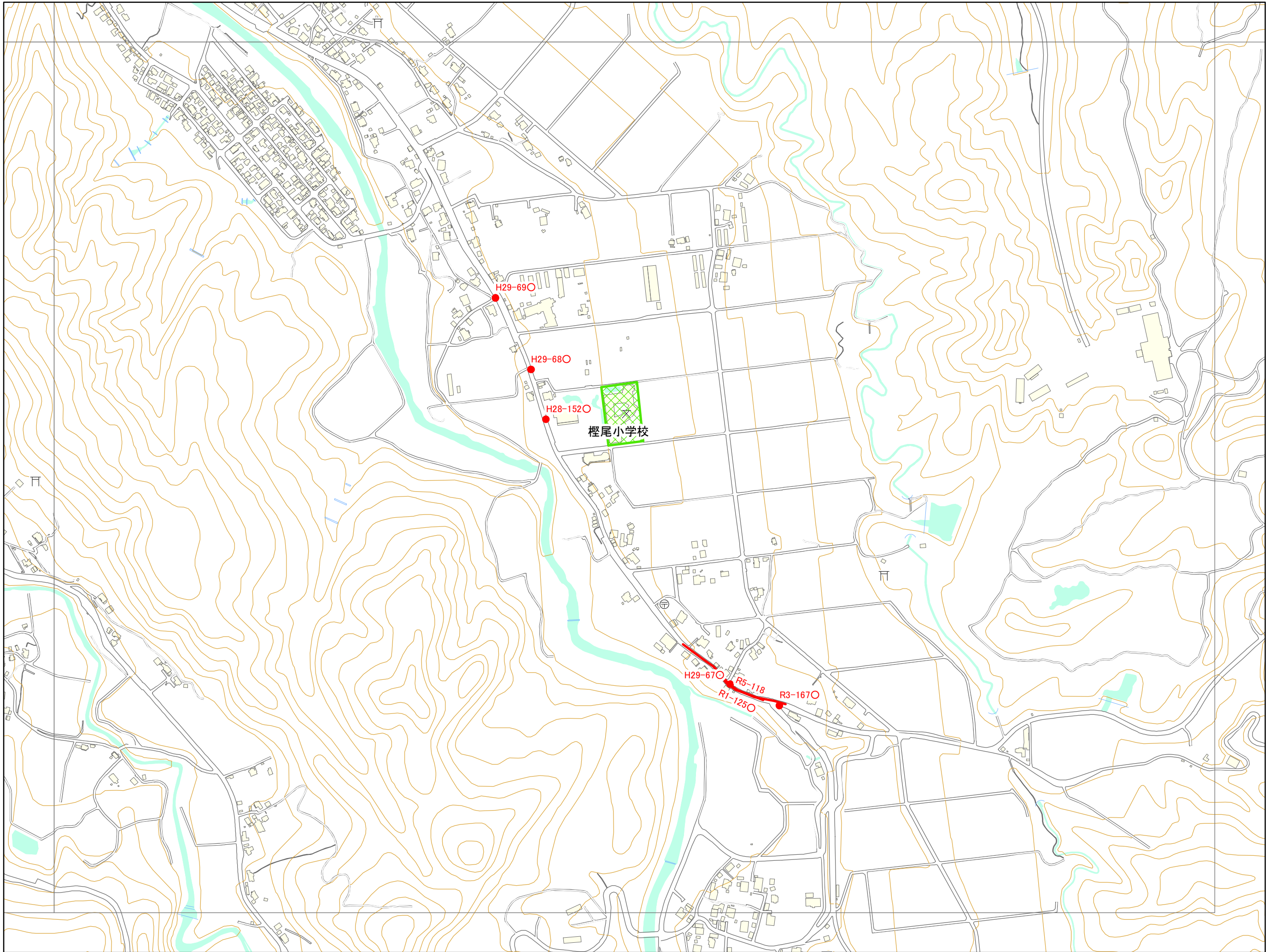
07HD894

HD 891	HD 892	HE 801
HD 893	HD 894	HE 803
HD 991	HD 992	HE 901

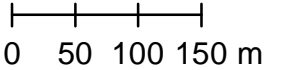
凡例

- 未就学児の移動経路
- 小学校(通学路)
- 学校敷地
- 未就学児施設

<ラベルの表示について>
 年度-番号○
 ↳対策済


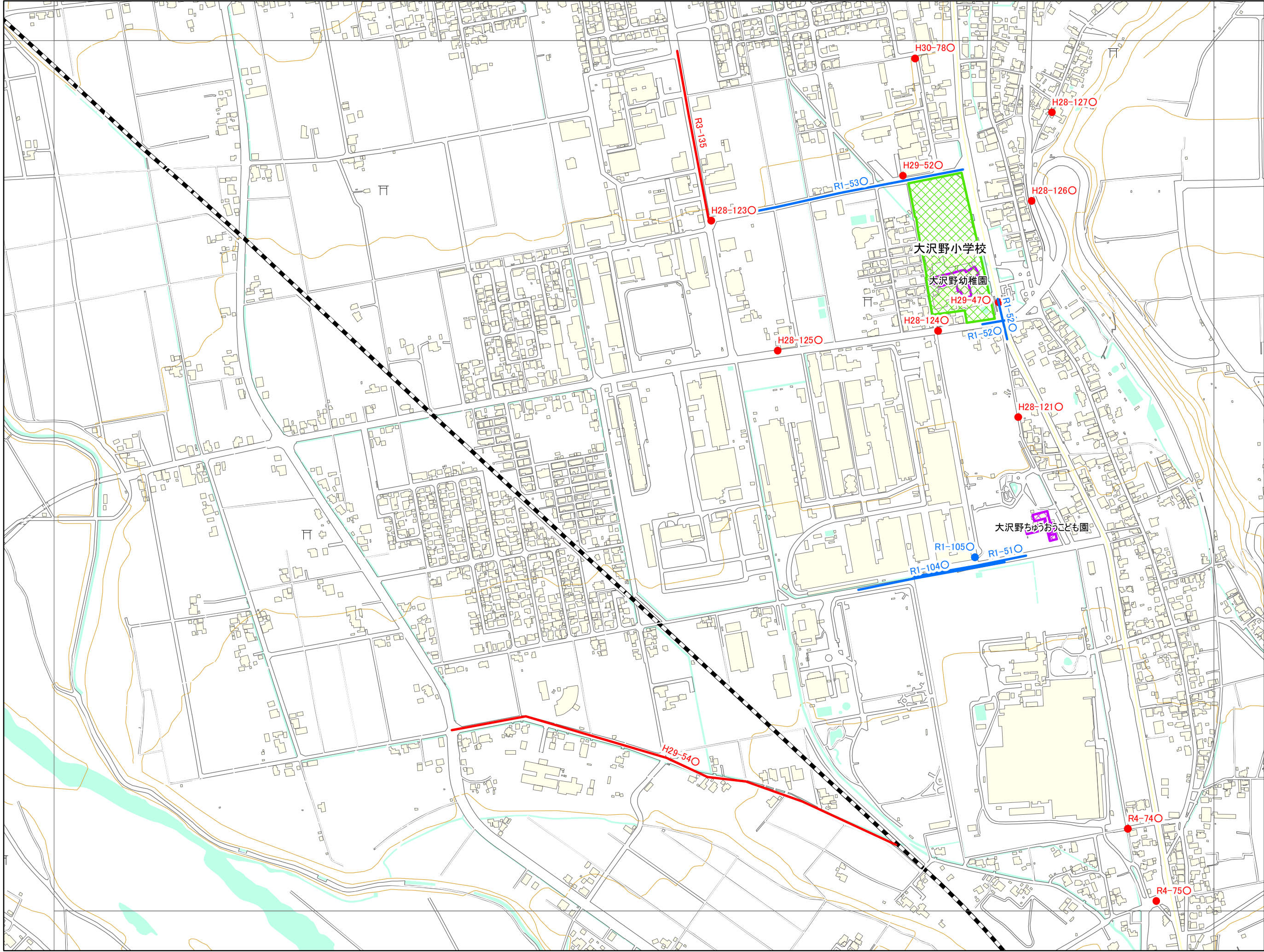


1:6,000



「この地図の作成に当たっては、
 国土地理院長の承認を得て、
 同院発行の数値地図(国土
 基本情報)、電子国土基本図
 (地図情報)を使用した。
 (測量法に基づく国土地理院長
 承認(使用)R 5JHs 559)」

交通安全プログラム危険箇所対策図



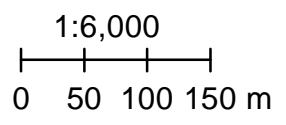
07HE804

HE 801	HE 802	HE 811
HE 803	HE 804	HE 813
HE 901	HE 902	HE 911

凡例


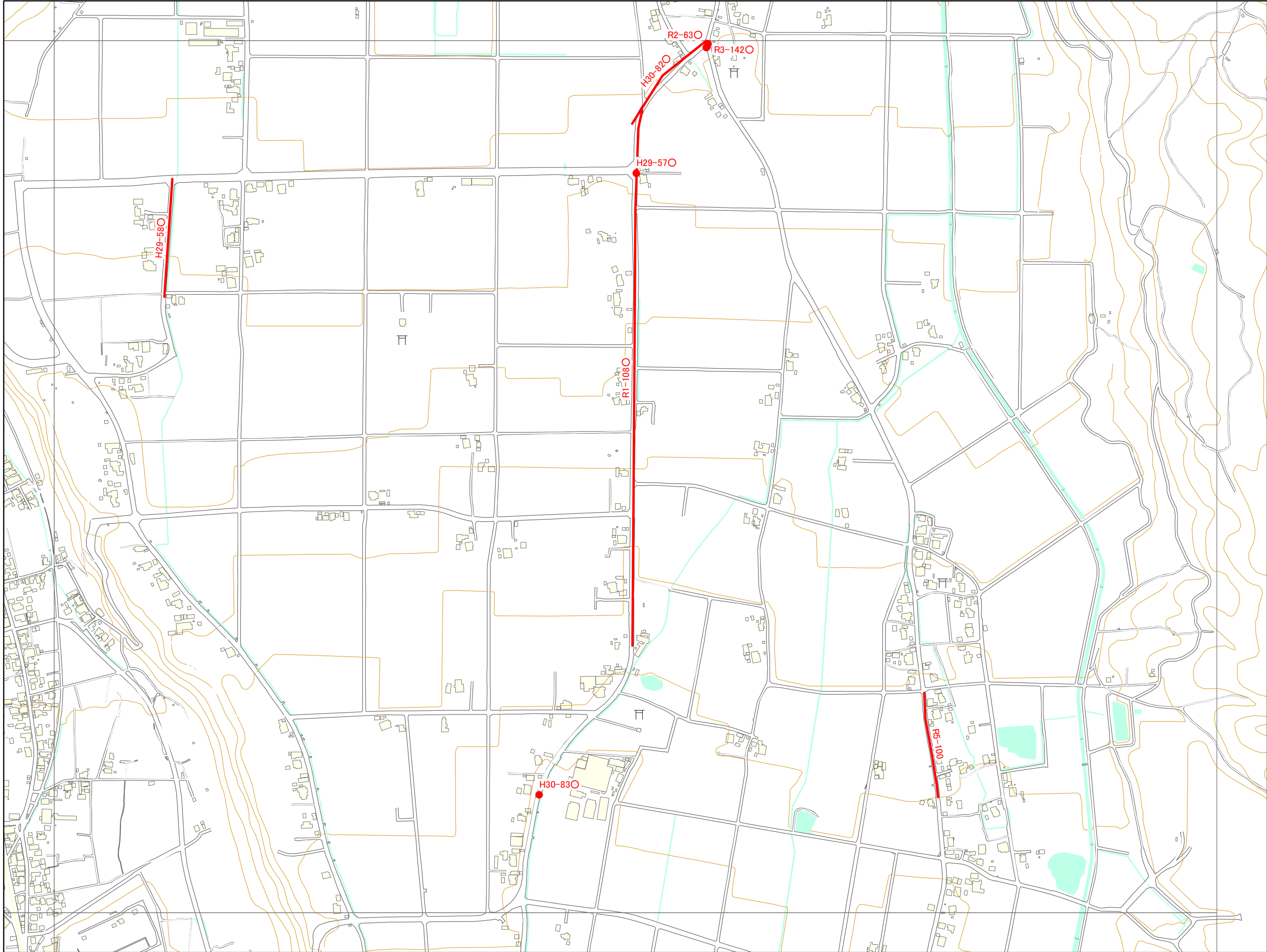
- 未就学児の移動経路
- 小学校(通学路)
- 学校敷地
- 未就学児施設

◯の表示について
 年度-番号 ◯
 ◯ 対策済



「この地図の作成に当たっては、
 国土地理院長の承認を得て、
 同院発行の数値地図(国土
 基本情報)、電子国土基本図
 (地図情報)を使用した。
 (測量法に基づく国土地理院長
 承認(使用)R 5JHs 559)」

交通安全プログラム危険箇所対策図



07HE813

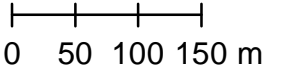
HE 802	HE 811	HE 812
HE 804	HE 813	HE 814
HE 902	HE 911	HE 912

凡例

- 未就学児の移動経路
- 小学校(通学路)
- 学校敷地
- 未就学児施設


◯のラベルの表示について
 年度-番号 ◯
 ◯ 対策済

1:6,000



「この地図の作成に当たっては、
 国土地理院長の承認を得て、
 同院発行の数値地図(国土
 基本情報)、電子国土基本図
 (地図情報)を使用した。
 (測量法に基づく国土地理院長
 承認(使用)R 5JHs 559)」

交通安全プログラム危険箇所対策図



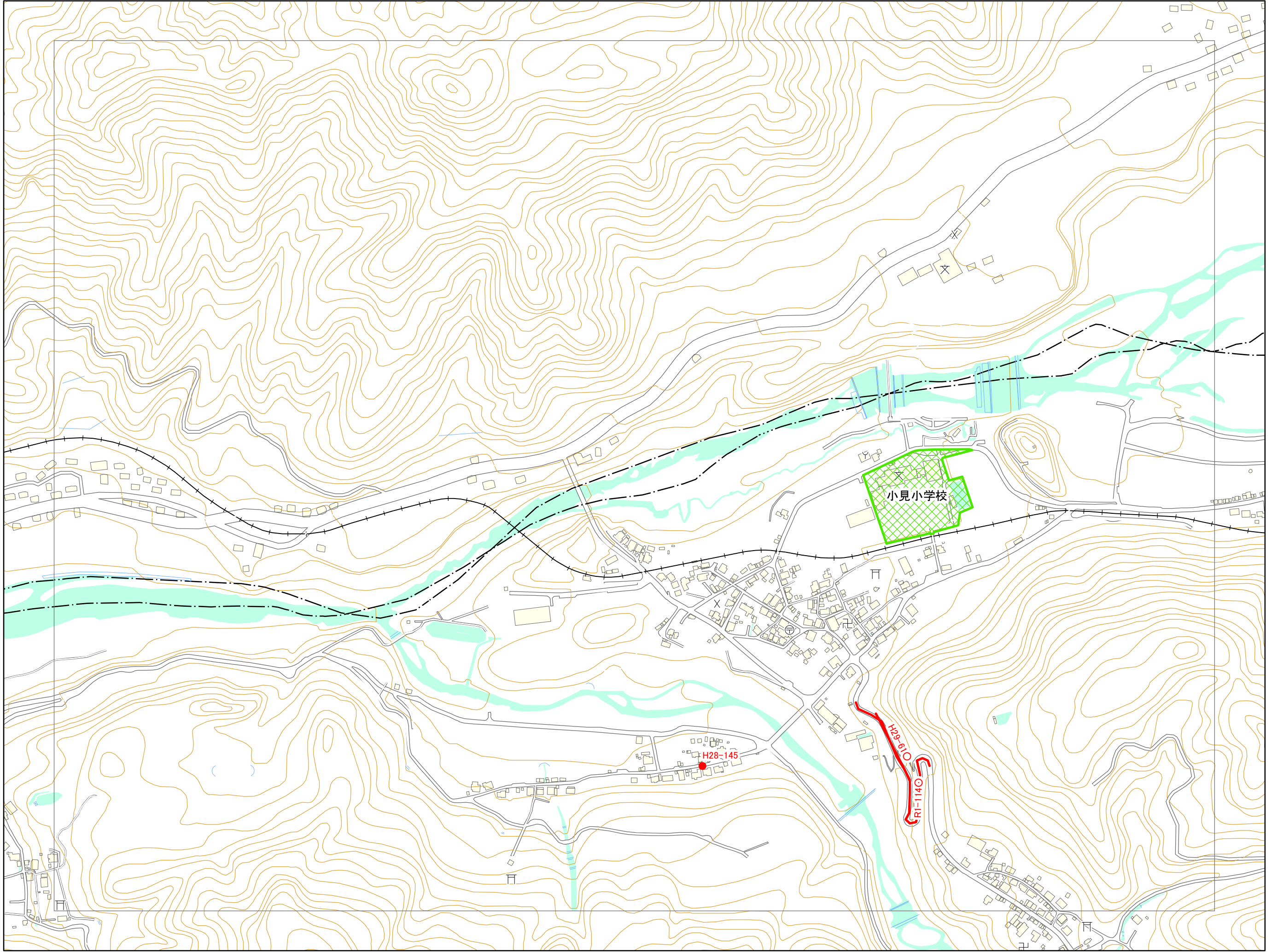
07HE844

HE 843	HE 844	HE 853
HE 941	HE 942	HE 951

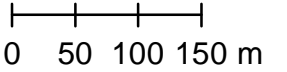
凡例

- 未就学児の移動経路
- 小学校(通学路)
- 学校敷地
- 未就学児施設

ラベルの表示について
 年度-番号○
 ↳対策済

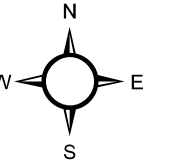
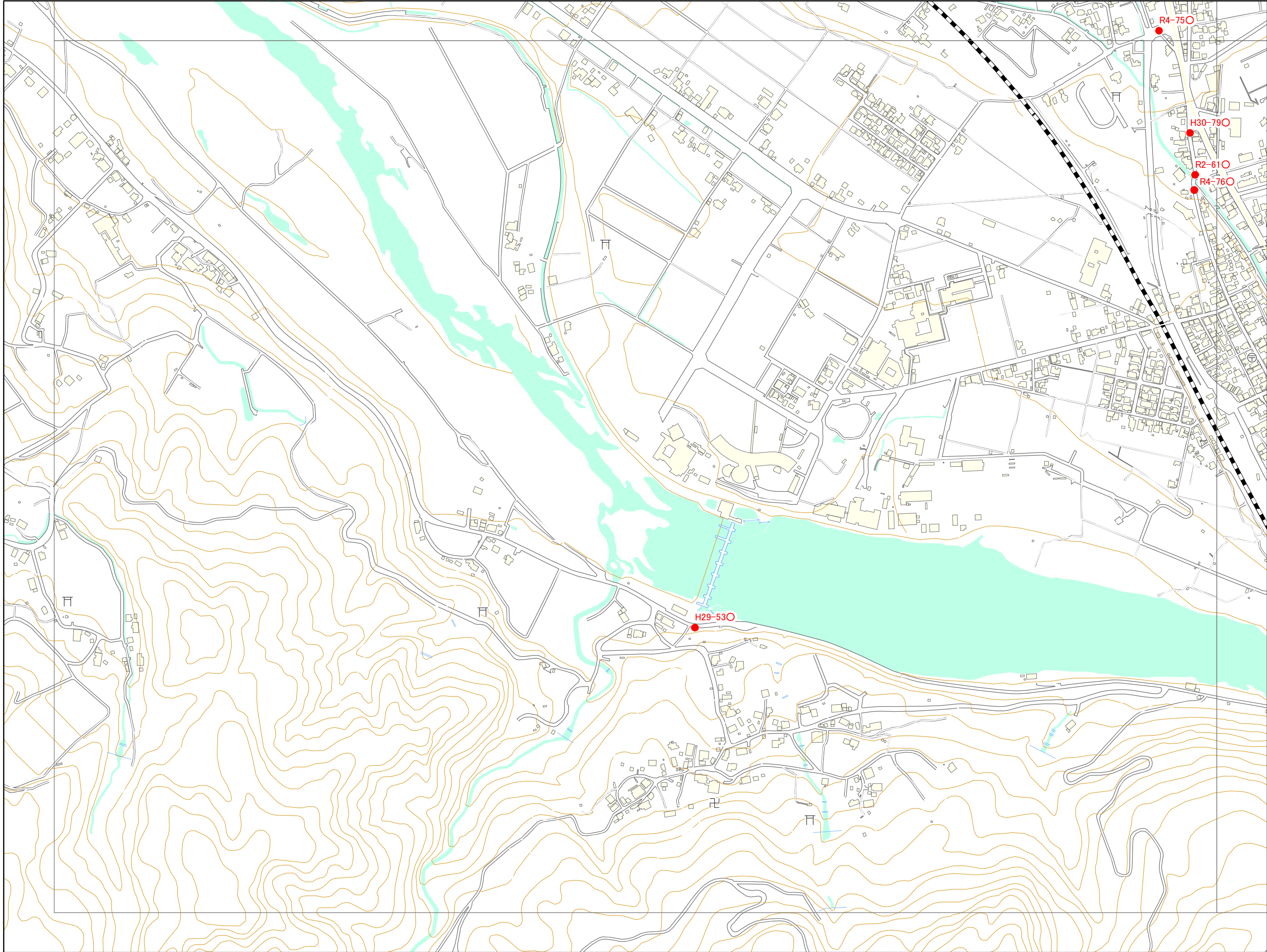


1:6,000



「この地図の作成に当たっては、
 国土地理院長の承認を得て、
 同院発行の数値地図(国土
 基本情報)、電子国土基本図
 (地図情報)を使用した。
 (測量法に基づく国土地理院長
 承認(使用)R 5JHs 559)」

交通安全プログラム危険箇所対策図



07HE902

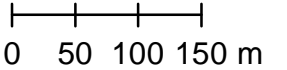
HE 803	HE 804	HE 813
HE 901	HE 902	HE 911
HE 903	HE 904	HE 913

凡例

- 未就学児の移動経路
- 小学校(通学路)
- 学校敷地
- 未就学児施設

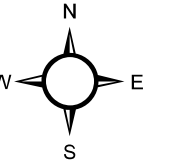
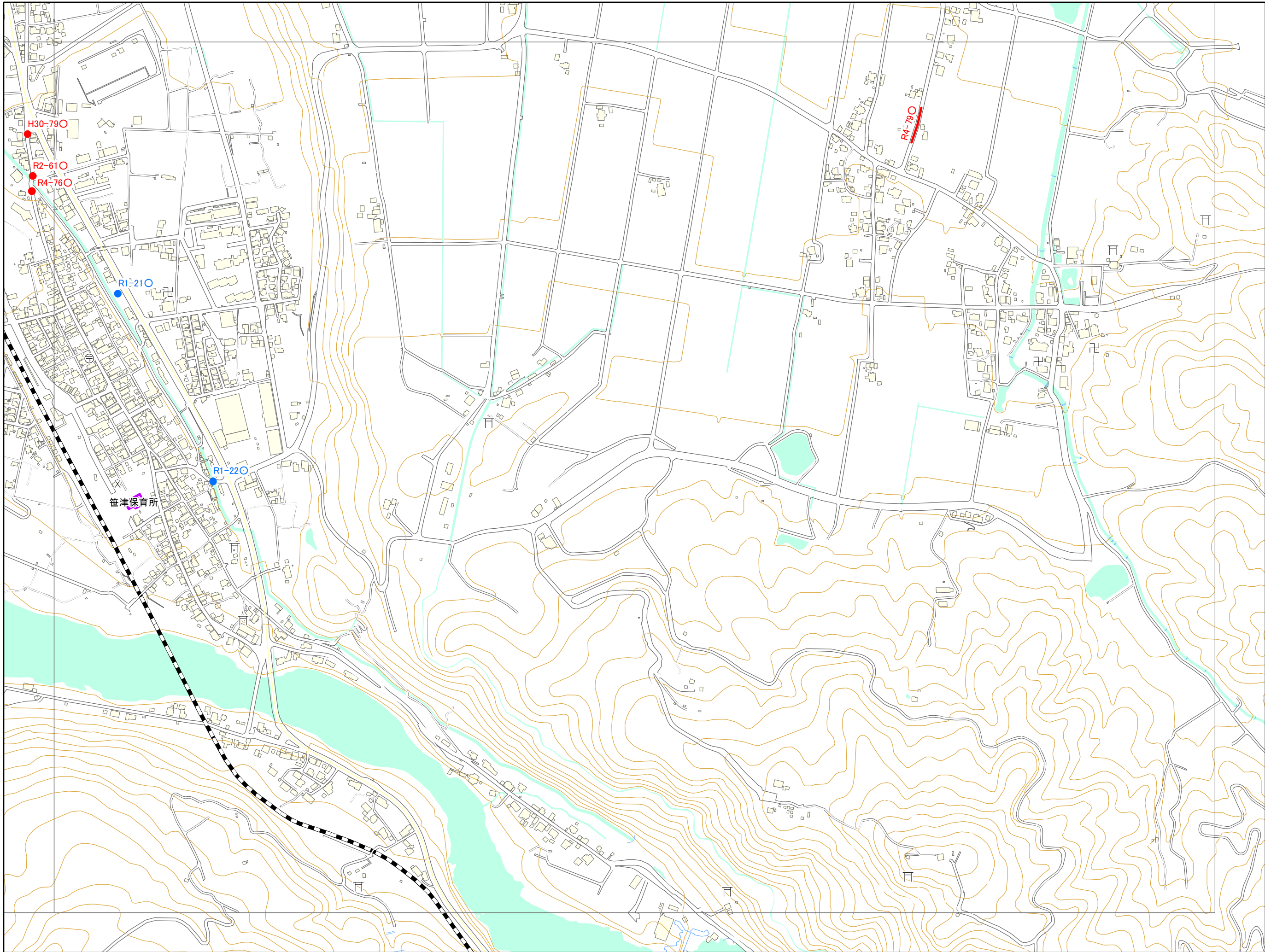
◁ラベルの表示について>
 年度-番号○
 ↳対策済

1:6,000



「この地図の作成に当たっては、
 国土地理院長の承認を得て、
 同院発行の数値地図(国土
 基本情報)、電子国土基本図
 (地図情報)を使用した。
 (測量法に基づく国土地理院長
 承認(使用)R 5JHs 559)」

交通安全プログラム危険箇所対策図



07HE911

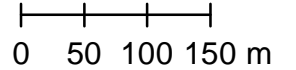
HE 804	HE 813	HE 814
HE 902	HE 911	HE 912
HE 904	HE 913	HE 914

凡例

- 未就学児の移動経路
- 小学校(通学路)
- 学校敷地
- 未就学児施設


◯の表示について
 年度-番号 ◯
 ◯ 対策済

1:6,000



「この地図の作成に当たっては、
 国土地理院長の承認を得て、
 同院発行の数値地図(国土
 基本情報)、電子国土基本図
 (地図情報)を使用した。
 (測量法に基づく国土地理院長
 承認(使用)R 5JHs 559)」

交通安全プログラム危険箇所対策図



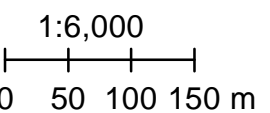
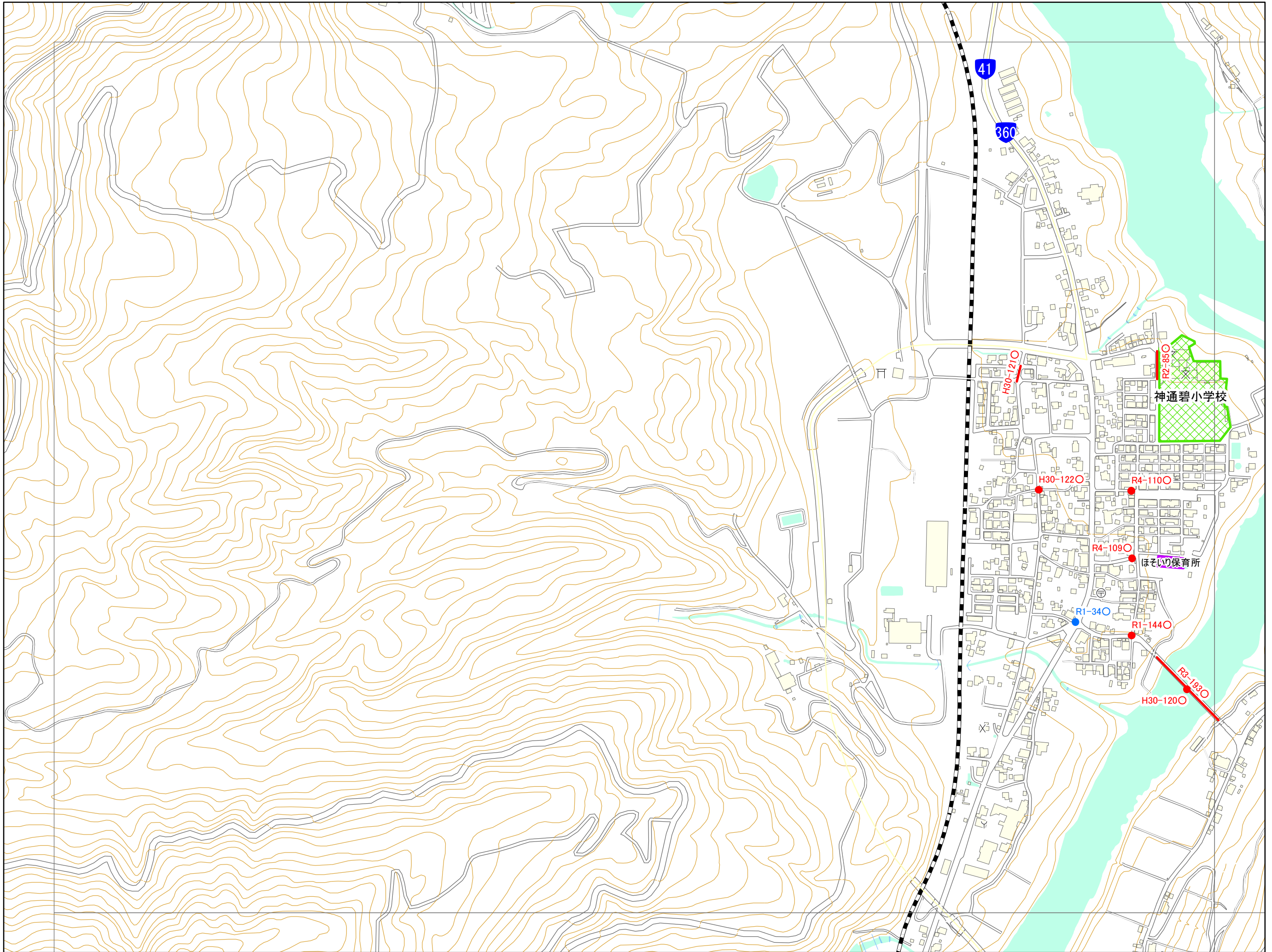
07IE011

HE 904	HE 913	HE 914
IE 002	IE 011	IE 012
	IE 013	IE 014

凡例


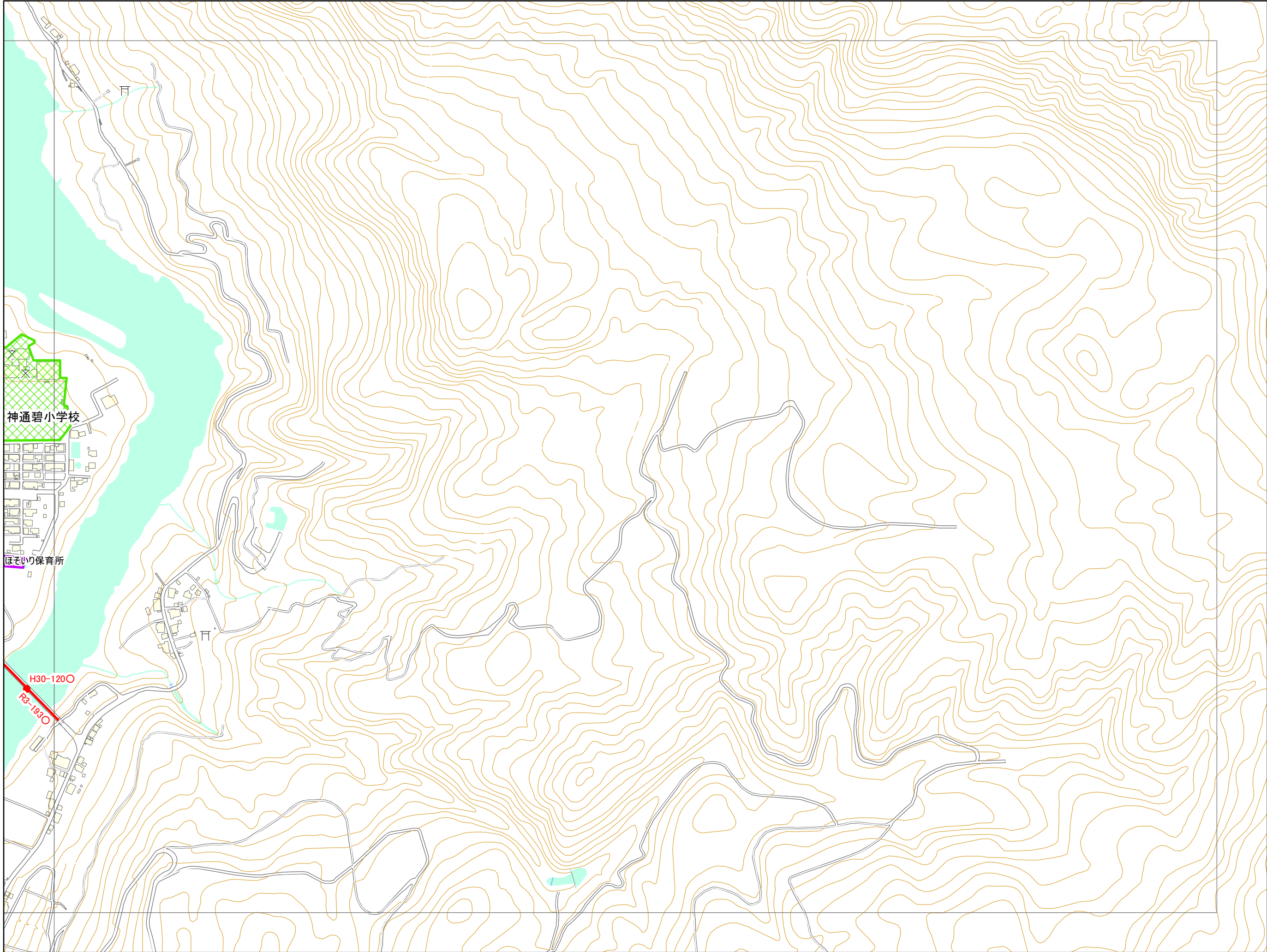
- 未就学児の移動経路
- 小学校(通学路)
- 学校敷地
- 未就学児施設

◯ラベルの表示について
 年度-番号 ◯
 ◯対策済



「この地図の作成に当たっては、
 国土地理院長の承認を得て、
 同院発行の数値地図(国土
 基本情報)、電子国土基本図
 (地図情報)を使用した。
 (測量法に基づく国土地理院長
 承認(使用)R 5JHs 559)」

交通安全プログラム危険箇所対策図



07IE012

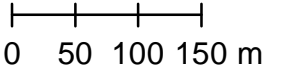
HE 913	HE 914	HE 923
IE 011	IE 012	IE 021
IE 013	IE 014	IE 023

凡例

- 未就学児の移動経路
- 小学校(通学路)
- 学校敷地
- 未就学児施設


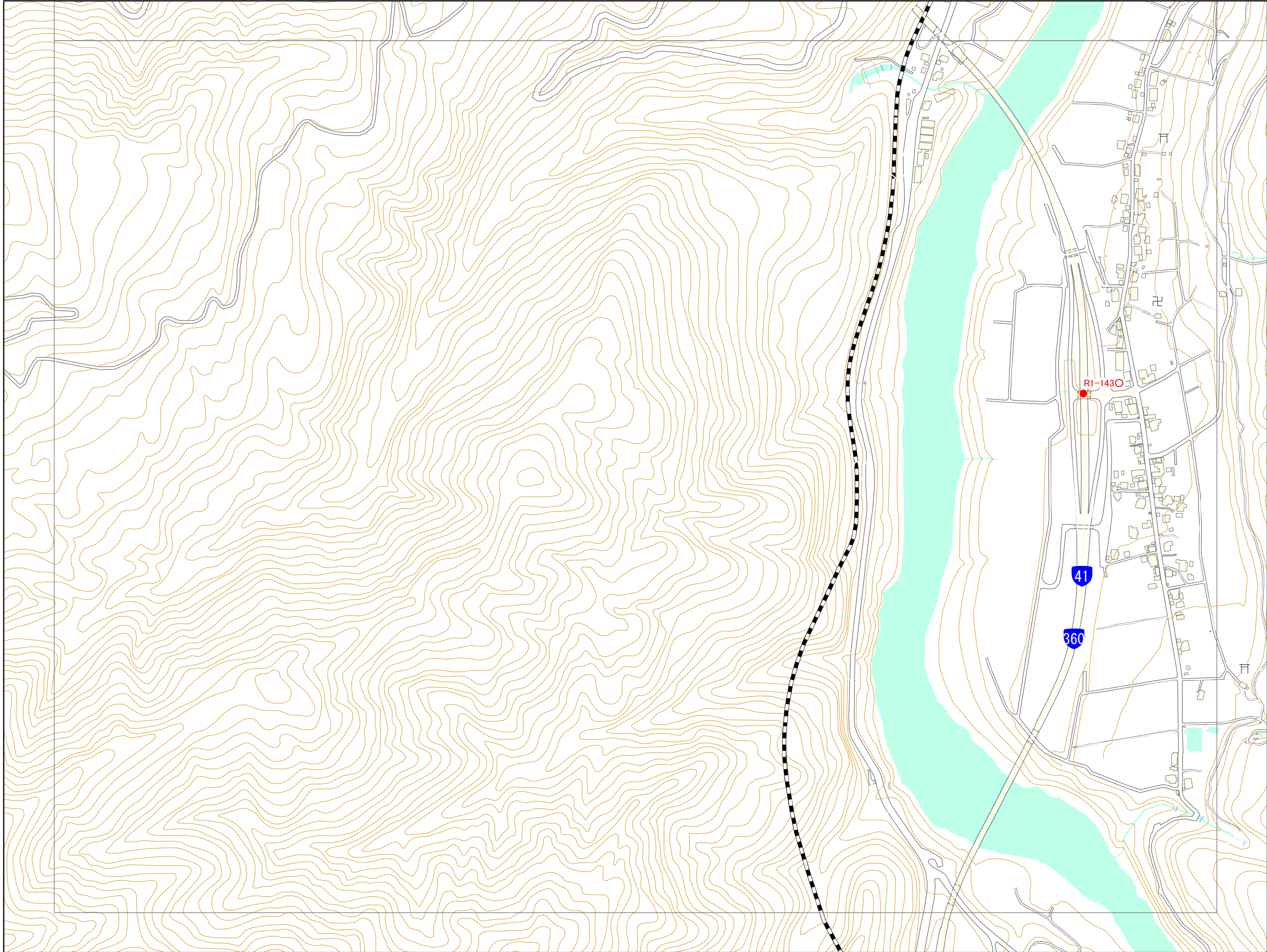
「ラベルの表示について」
 年度-番号○
 ↳対策済

1:6,000



「この地図の作成に当たっては、
 国土地理院長の承認を得て、
 同院発行の数値地図(国土
 基本情報)、電子国土基本図
 (地図情報)を使用した。
 (測量法に基づく国土地理院長
 承認(使用)R 5JHs 559)」

交通安全プログラム危険箇所対策図



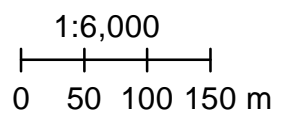
07IE013

IE 002	IE 011	IE 012
	IE 013	IE 014
IE 102	IE 111	IE 112

凡例

- 未就学児の移動経路
- 小学校(通学路)
- 学校敷地
- 未就学児施設

<ラベルの表示について>
 年度-番号○
 ↳対策済



「この地図の作成に当たっては、
 国土地理院長の承認を得て、
 同院発行の数値地図(国土
 基本情報)、電子国土基本図
 (地図情報)を使用した。
 (測量法に基づく国土地理院長
 承認(使用)R 5JHs 559)」