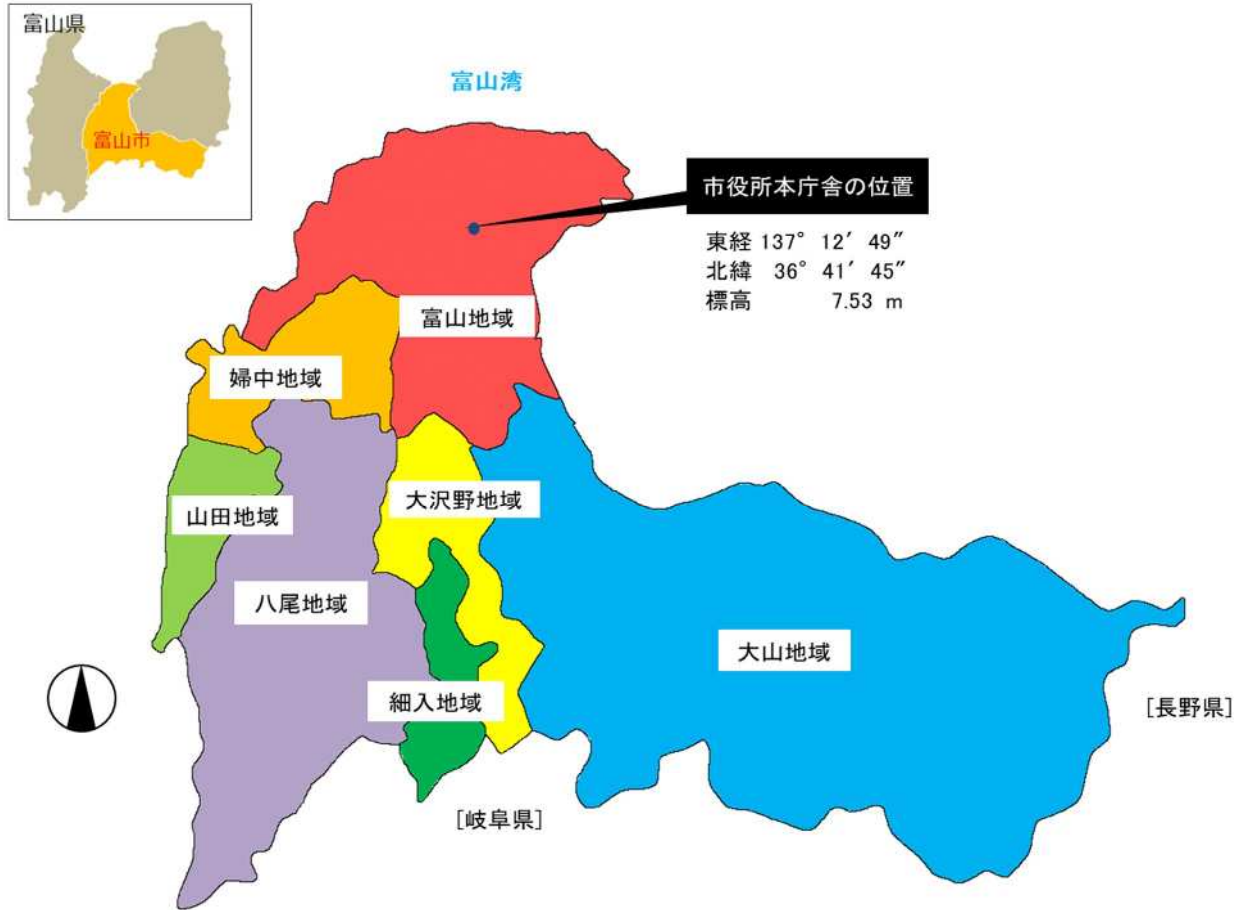


土地・気象・自然

富山市の気象の特性は降水量が多く、日照時間が少なく、湿度が高いことである。

令和5年の年平均気温は16.1℃と平年値を1.6℃上回った。また、降水量は平年値をわずかに上回った。

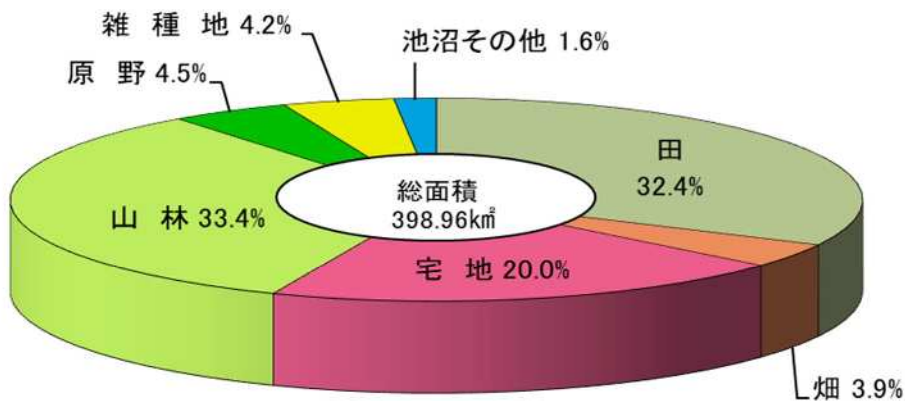
■富山市の位置



●総面積 1,241.70km² (令和5年10月1日現在。一部境界未定があるため参考値)

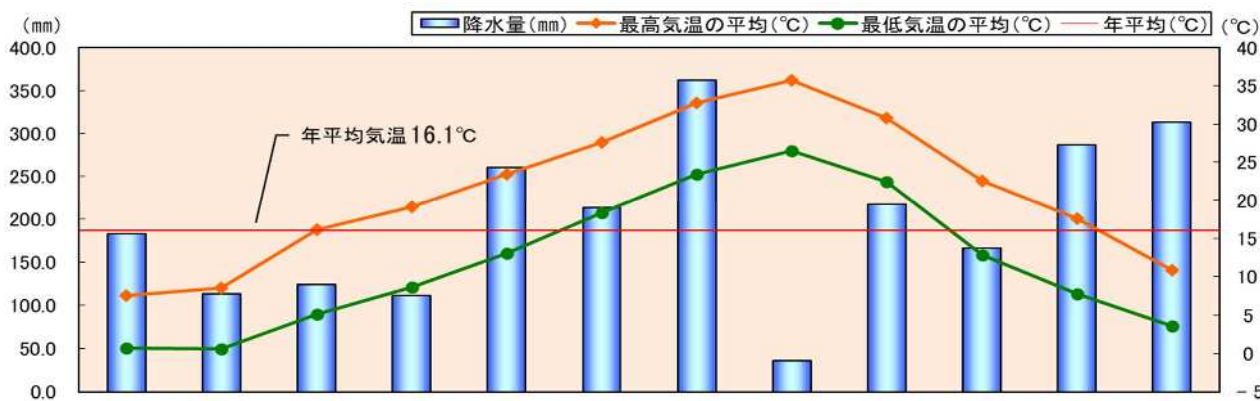
資料: 国土地理院北陸地方測量部

■地目別面積(課税地) (令和5年1月1日現在)



※公有地など、固定資産税が非課税とされている土地を除く。 資料: 財務部資産税課

令和5年の気象



	1月	2月	3月	4月	5月	6月	7月	8月	9月	10月	11月	12月	年
平均気温(°C)	3.7	4.2	10.3	13.8	18.0	22.7	27.7	30.6	26.0	16.9	12.4	6.9	16.1
平均湿度(%)	80	76	68	65	69	76	74	67	79	75	75	80	74
降水量(mm)	183.0	114.0	124.0	112.0	260.0	213.0	362.5	36.5	217.0	166.0	287.0	313.5	2,388.5
最深積雪(cm)	27	23	-	-	-	-	-	-	-	-	-	47	-
日照時間(h)	88.3	111.1	210.8	183.6	223.4	169.8	221.2	286.0	129.9	168.3	109.6	77.1	1,979.1
降水日数	19	16	9	11	11	13	12	5	13	16	15	22	162
降雪日数	22	15	3	0	0	0	0	0	0	0	0	9	49
生物季節観測			3/8 うめ 開花	3/22 さくら 開花	6/12 あじさい 開花			10/6 すすき 開花		11/24 いちょう 黄葉	11/27 いろはかえで 紅葉		

資料: 富山地方気象台

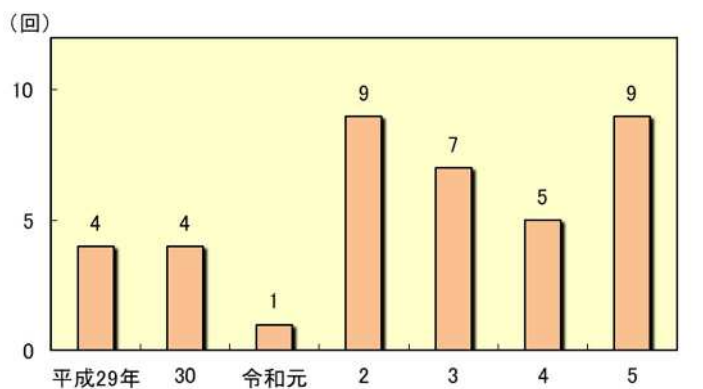
富山市の平年値

	1月	2月	3月	4月	5月	6月	7月	8月	9月	10月	11月	12月	年
平均気温(°C)	3.0	3.4	6.9	12.3	17.5	21.4	25.5	26.9	22.8	17.0	11.2	5.7	14.5
相対湿度(%)	82	78	72	68	70	78	79	77	78	77	77	81	76
降水量(mm)	259.0	171.7	164.6	134.5	122.8	172.6	245.6	207.0	218.1	171.9	224.8	281.6	2,374.2
最深積雪(cm)	40	39	10	0	-	-	-	-	-	-	0	23	51
日照時間(h)	68.1	89.7	135.9	173.6	199.9	154.0	153.3	201.4	144.2	143.1	105.1	70.7	1,647.2

注) 1991～2020年までの平均値

資料: 富山地方気象台

有感地震(震度1以上)の回数



最深積雪の推移

