

大山地域のまちづくりと 公共施設の状況

① 地域の現状

地域の現状

地域の特徴

- 大山地域は平成17年に市町村合併により富山市となった面積約571.99㎡の地域で、4つの小学校区がある。
- 古くから豊かな自然の地形を活かし、電源開発が進められた歴史がある。また芸術・文化の面でも特色のある地域である。



① 電源立地

大山地域には、豊富な水量が特徴である常願寺川などが流れており、古くから町をあげて水力発電開発が進められてきた歴史がある。

② おおやま佐々成政戦国時代祭り

おおやま佐々成政戦国時代祭り（7月）は、戦国時代を再現した武者行列など体験型の祭り。

③ ごんべ祭り

ごんべ祭り（4月）は、常西合口用水沿いの桜のもと、出店やパフォーマンスが披露され大盛況の祭り。

④ LIVING ART in OHYAMA

LIVING ART in OHYAMAは毎年8月に開催される、「木と出会えるまちづくり」をテーマにした、参加型のアートイベント。
豊かな自然を大切にする心を養い、自然との「共生」、芸術文化の「創造」を体験することができる。



水力発電



戦国時代祭り



大山リビングアート

地域の現状

公共交通の整備状況

- 大山地域には、富山地方鉄道上滝線・立山線の鉄道駅が5駅(大庄駅、上滝駅、大川寺駅、有峰口駅、本宮駅)あり、特に上滝駅周辺は公共施設や住宅が立地している。
- 路線バスは富山地方鉄道バスが2系統、富山市コミュニティバスが5路線運行している。



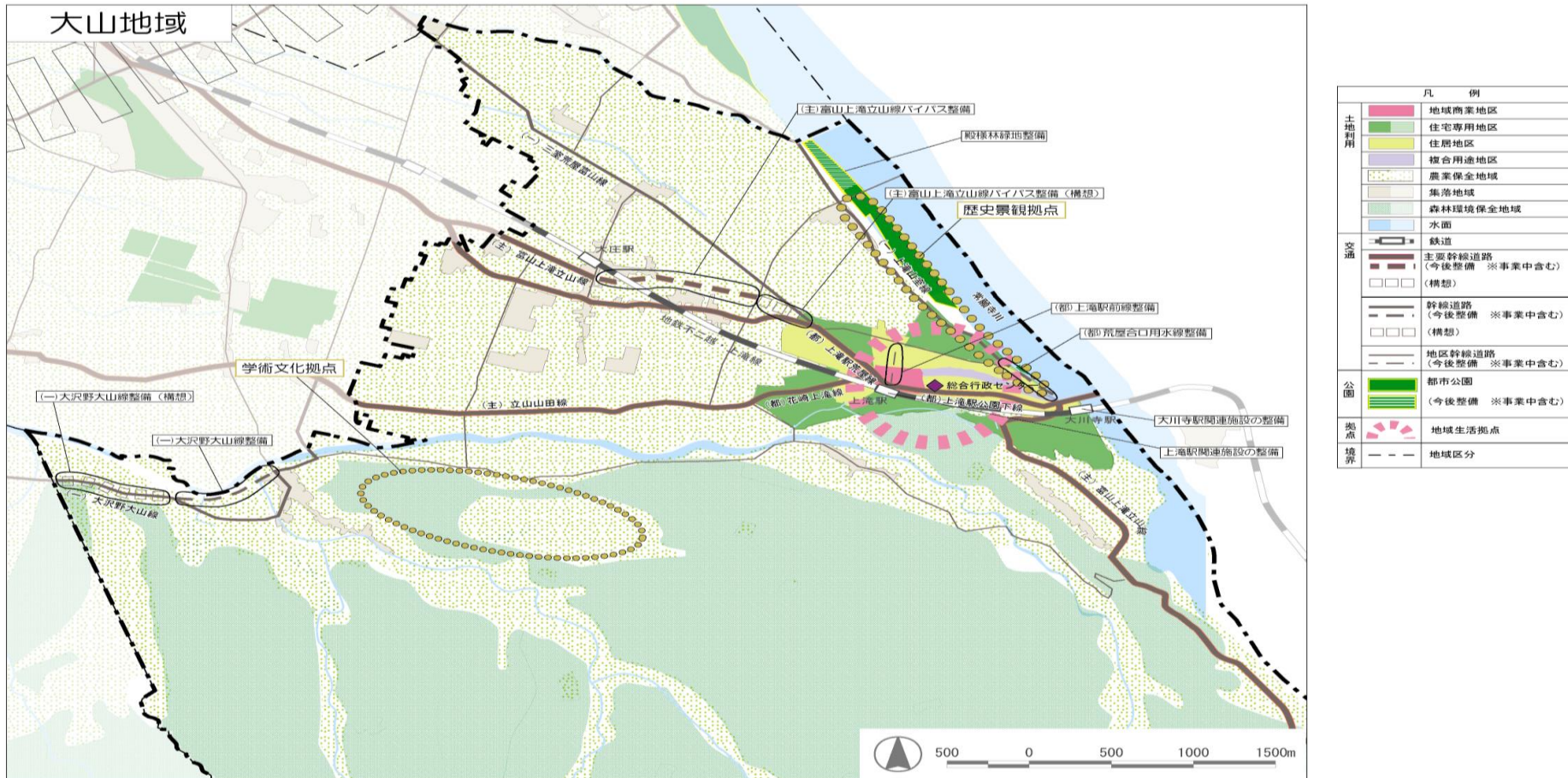
駅	乗降客数	運行本数 (平日)	運行本数 (ピーク)
大庄駅	200人/日	30本 (岩嶽寺方面)	3本/時
上滝駅	353人/日	30本 (岩嶽寺方面)	3本/時
大川寺駅	130人/日	30本 (岩嶽寺方面)	3本/時
有峰口駅	79人/日	18本 (期間運転含)	2本/時
本宮駅	31人/日	16本 (期間運転含)	2本/時

路線名 (コミュニティバス)	運行本数 (平日)	系統 (路線バス)	運行本数 (平日)
才覚地線	5	月岡団地經由 福沢	13
小坂線	5		
西小俣循環線	5	富山国際大学	16
榎ヶ原線	3		
小佐波線	2		

地域の現状

地域の拠点（都市計画マスタープラン）

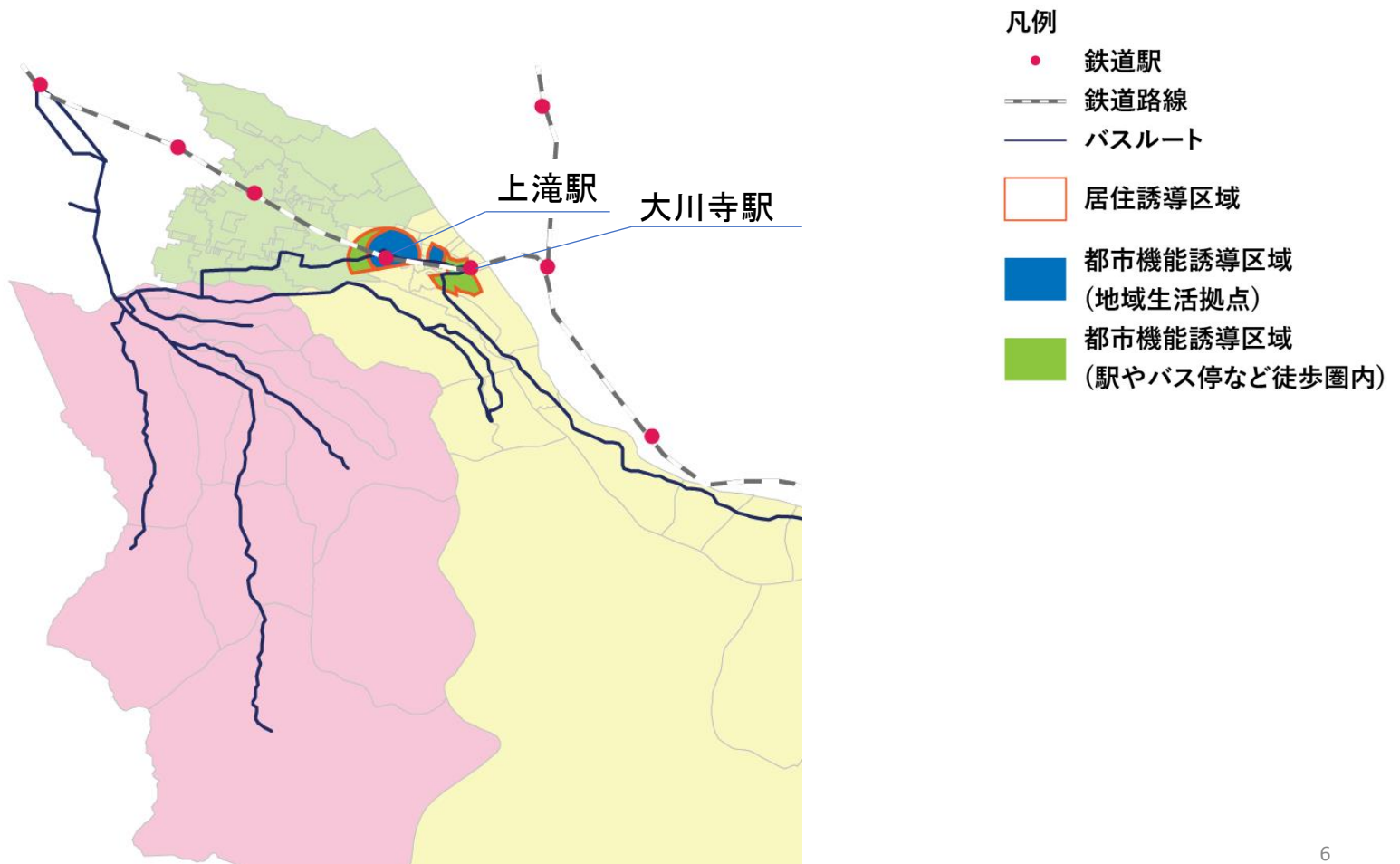
- 富山市は、お団子と串の都市構造（鉄軌道をはじめとする公共交通を活性化させ、その沿線に居住、商業、業務、文化等の都市の諸機能を集積させることにより、公共交通を軸とした拠点集中型のコンパクトなまちづくり）を目指しており、お団子のうち市域全体の拠点を「都心」とし、地域生活圏ごとに「地域生活拠点」を設定している。
- 地域生活拠点には、日常生活に必要な商業等の諸機能の集積を図ることにしている。
- 大山地域では、上滝駅周辺を地域生活拠点として位置づけている。



地域の現状

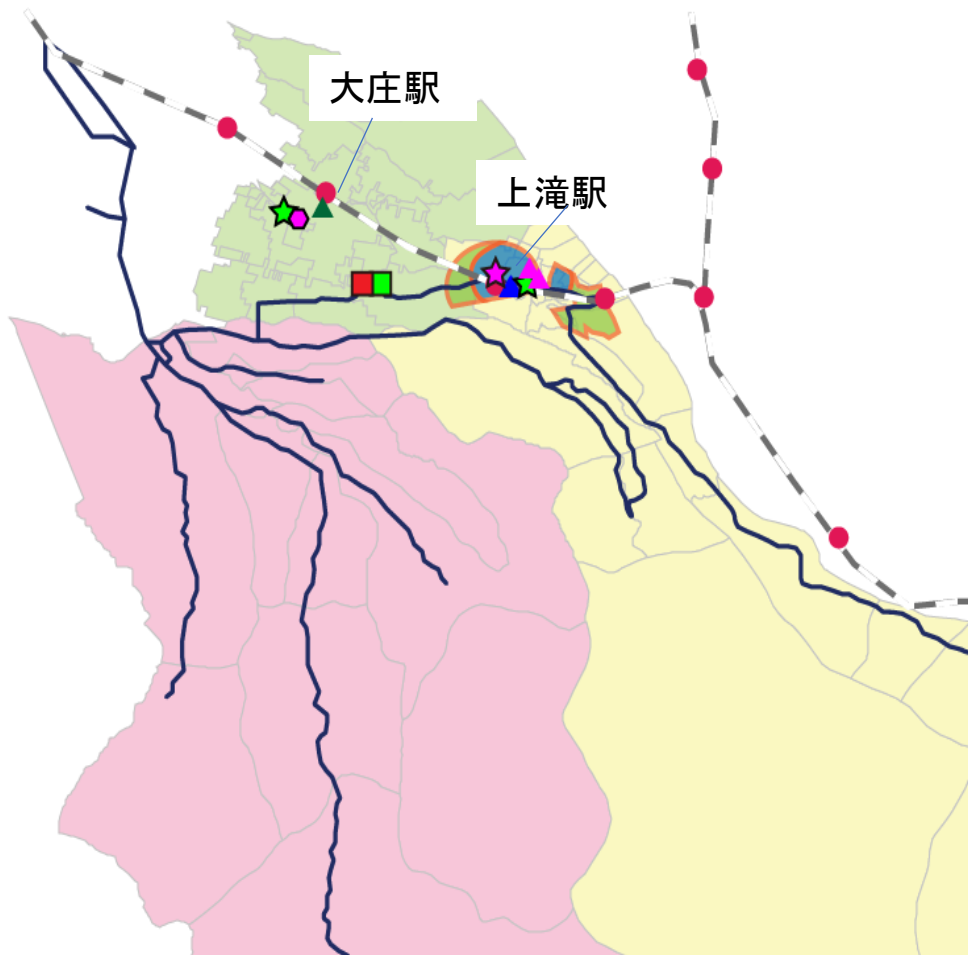
地域の拠点（立地適正化計画）

- 立地適正化計画は、駅やバス停の徒歩圏に「居住を誘導するエリア（居住誘導区域）」と「都市機能を誘導するエリア（都市機能誘導区域）」を定めて、コンパクトなまちづくりを進める計画である。
- 大山地域では、用途地域が設定された上滝駅と大川寺駅から半径500mの範囲を居住誘導区域に指定している。



民間施設立地状況

- 上滝駅と大庄駅の周辺に、日常生活に必要な機能である医療施設（病院・診療所）・商業施設（食料品店・コンビニ）が立地している。



大山地域の地域生活拠点では日常生活に必要な機能であるスーパー（商業機能）、内科（医療機能）などが不足している。

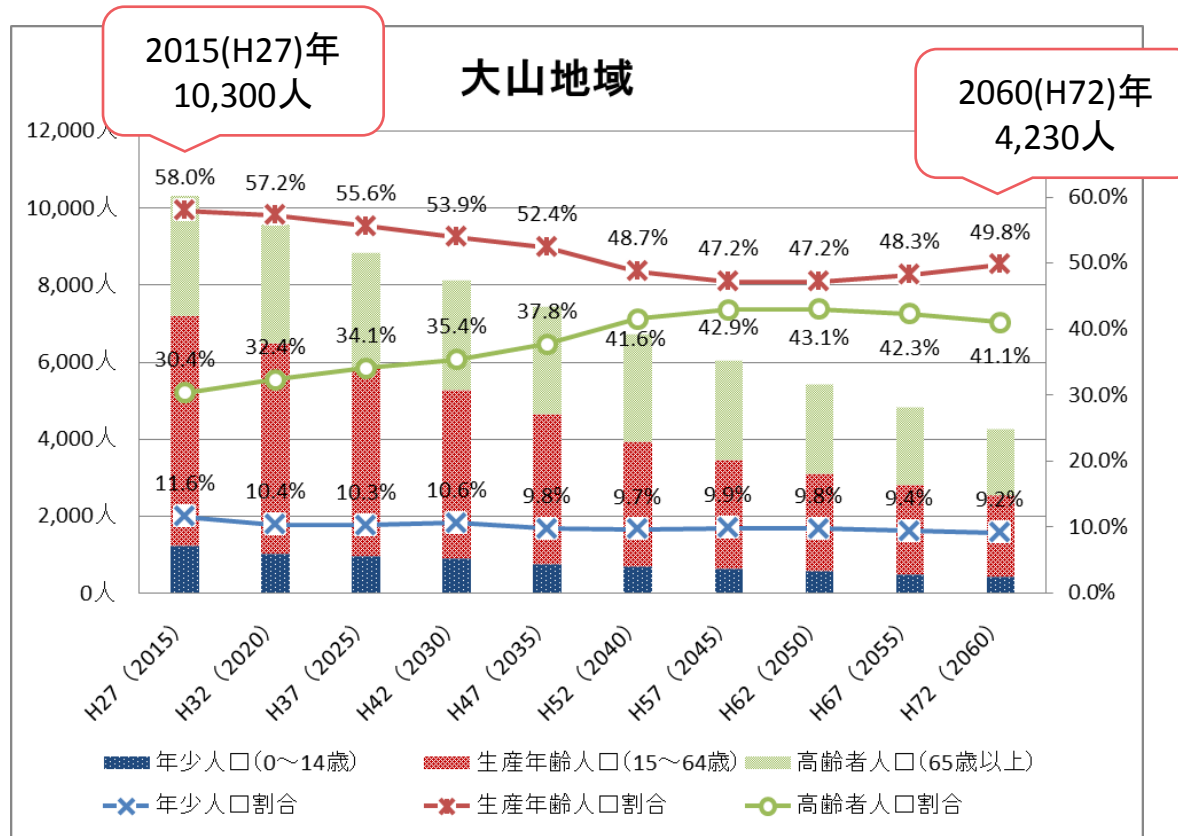
凡例

- 鉄道駅
- 鉄道路線
- バスルート
- 病院(内科)
- 病院(整形外科)
- ◇ 診療所(歯科)
- ★ 食料品店
- ★ コンビニエンスストア
- ▲ 銀行
- ▲ 郵便局
- ▲ JA

地域人口

人口の推移

- 総人口は平成72年までに58.9%減少し、平成27年の半数以下となる。
- 高齢者人口、生産年齢人口、年少人口の全人口区分において大きく減少する。



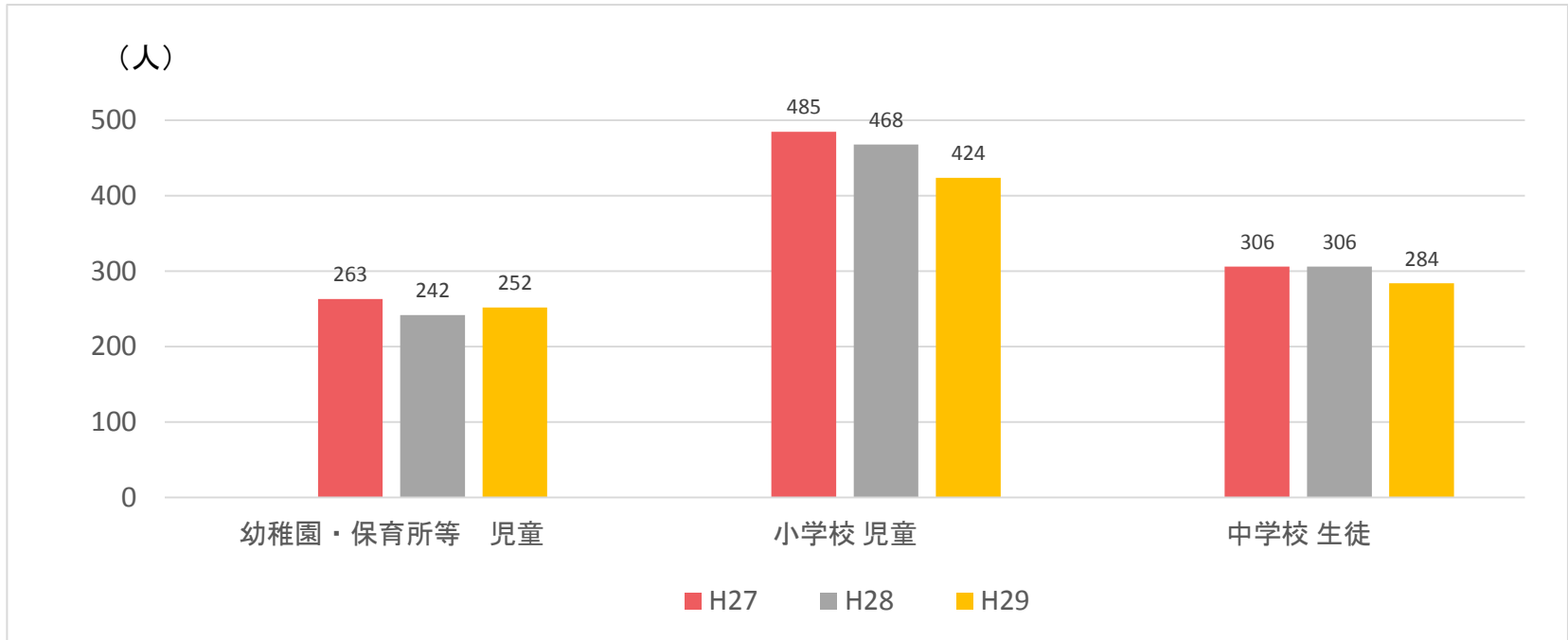
備考

- 人口推計は、コーホート要因法を用いて算出。
- 基準人口は平成27年10月1日現在の国勢調査の数値を使用。
- 出生率は一般的な人口推計に用いられるシミュレーション1を用いているため、総合管理計画の人口シミュレーション[®]とは推計値が異なる。

地域の現状

子供数の推移

- 大山地域の子供数は平成27年が最も多く減少傾向となっている。
- 将来推計人口を加味すると、今後さらに減少すると予想される。

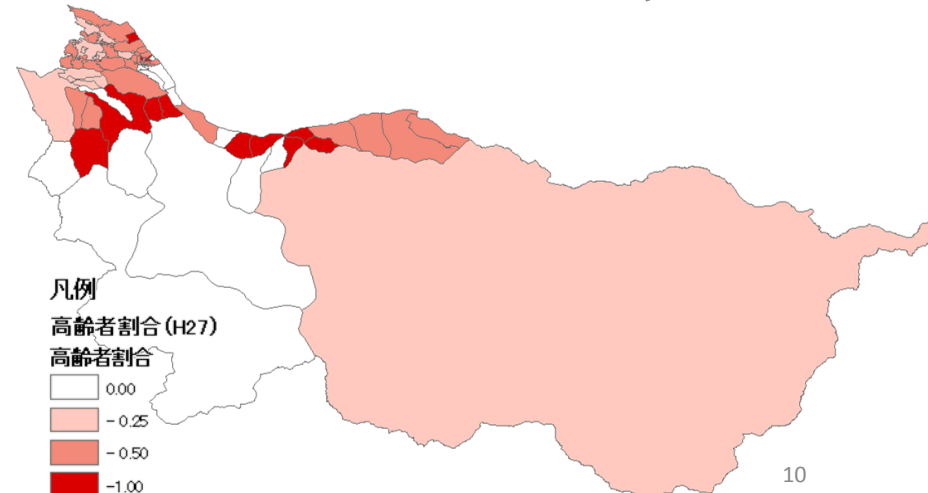
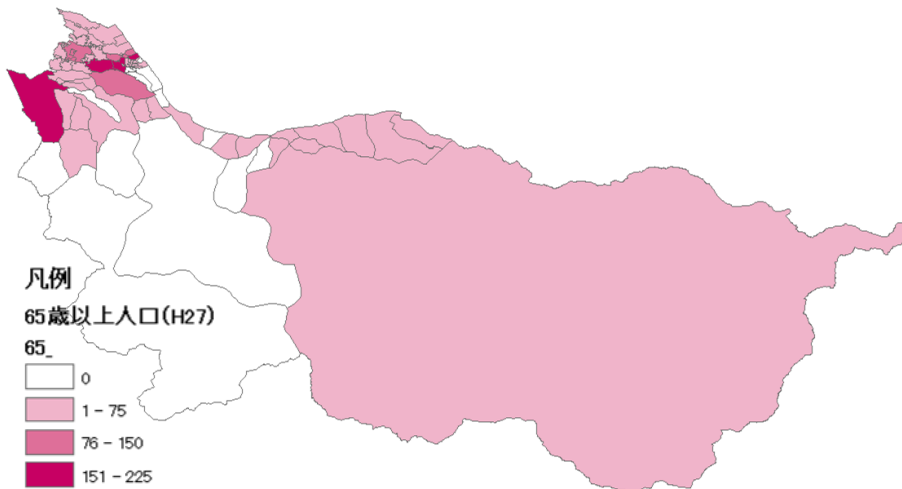
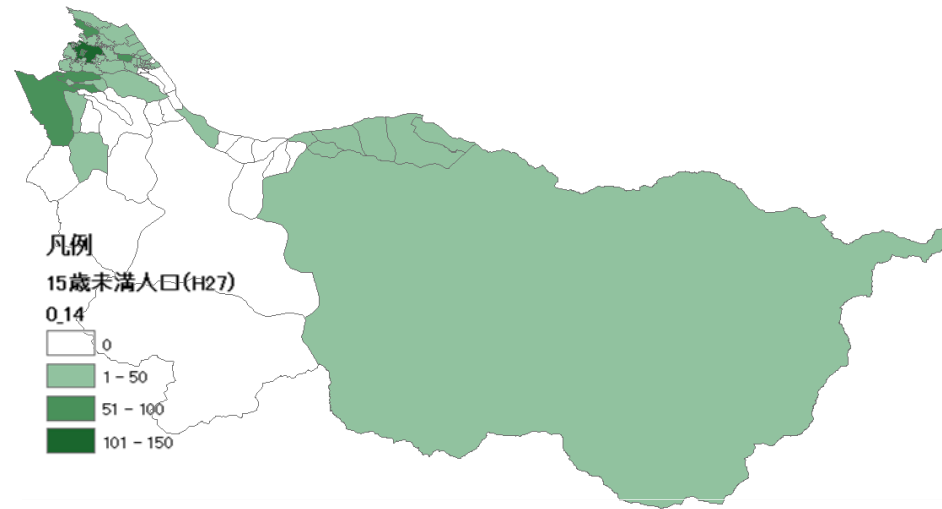
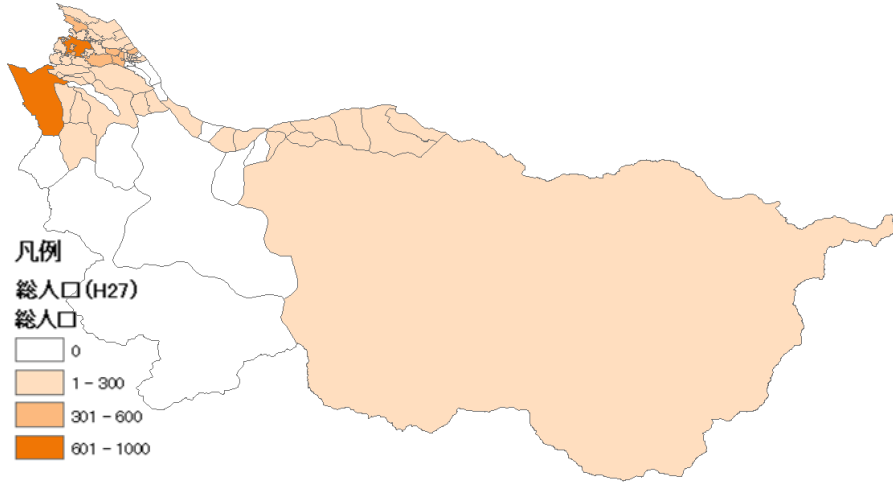


幼稚園 保育所等	大庄幼稚園、小見幼稚園、（旧）上滝幼稚園（平成27年のみ） 大山中央保育所、福沢保育所、（私）おおしょう保育園、（私）上滝保育園
小学校	上滝小学校、大庄小学校、福沢小学校、小見小学校
中学校	上滝中学校

地域の現状

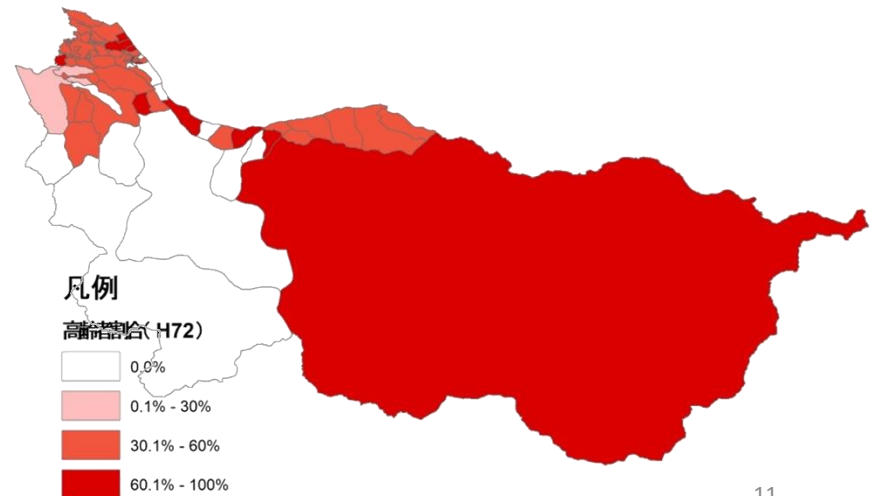
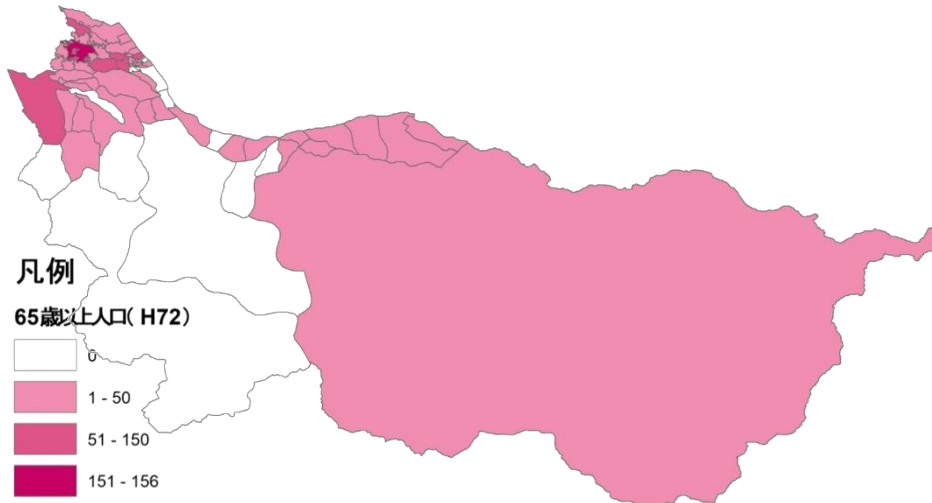
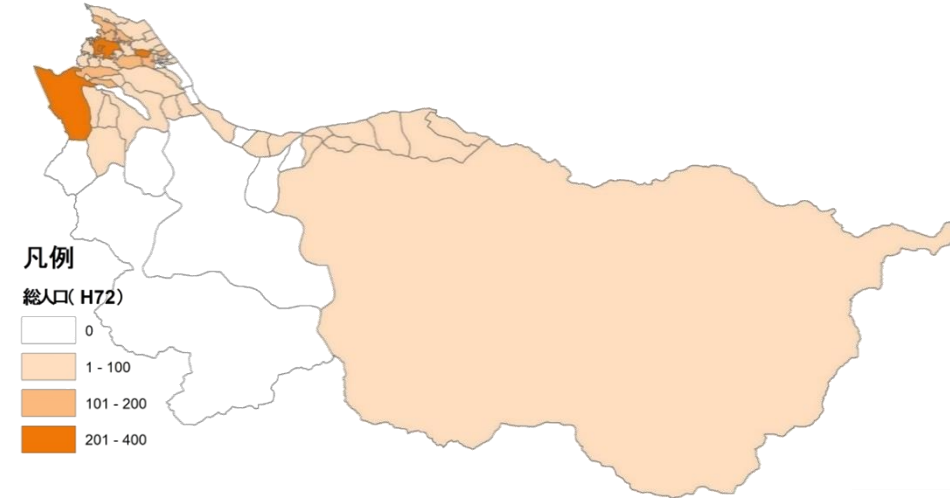
町丁目別人口（平成27年）

- 人口の分布をみると、大庄地区の一部地域に多く分布している。
- 高齢者人口に着目すると、上滝駅周辺地域に多く分布しており、高齢者割合が高い地域はさらに広く分布している。



町丁目別人口（平成72年）

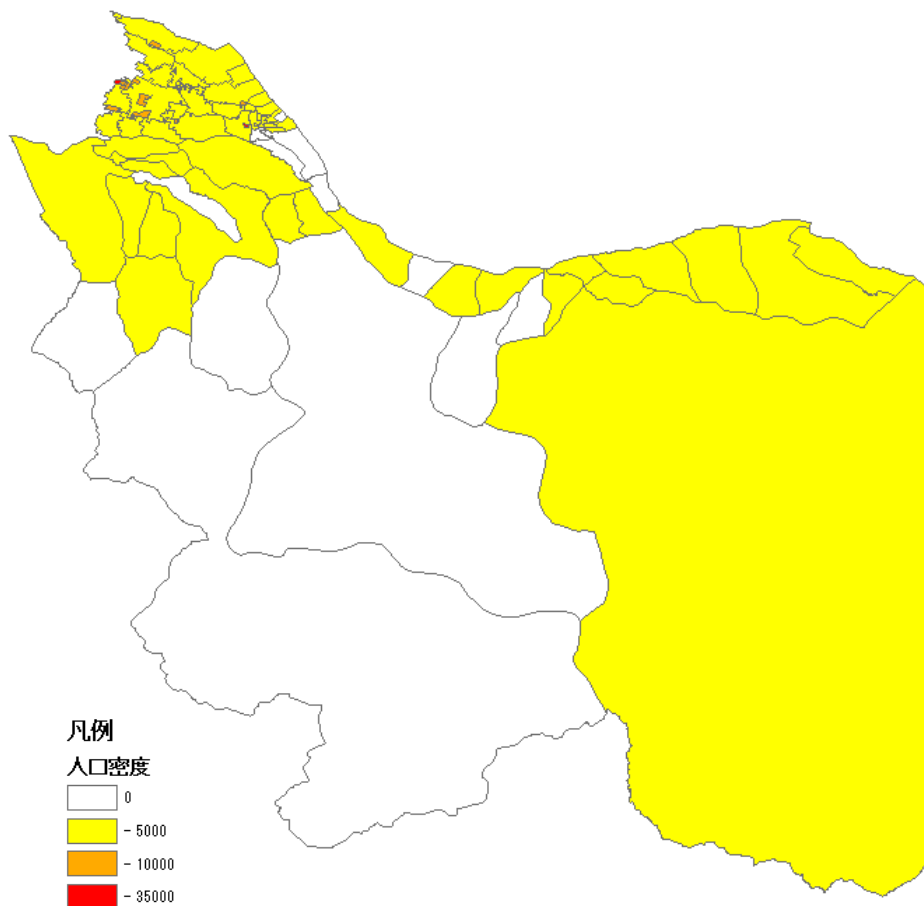
- 将来人口（平成72年）の分布をみると、人口の多い地域の傾向は現在と同じ傾向であるが、全体に人口は減少する。
- 高齢者人口の多い地域は地域全体に広がり、高齢者割合が高い地域も増加する。



町丁目別人口（平成27年）

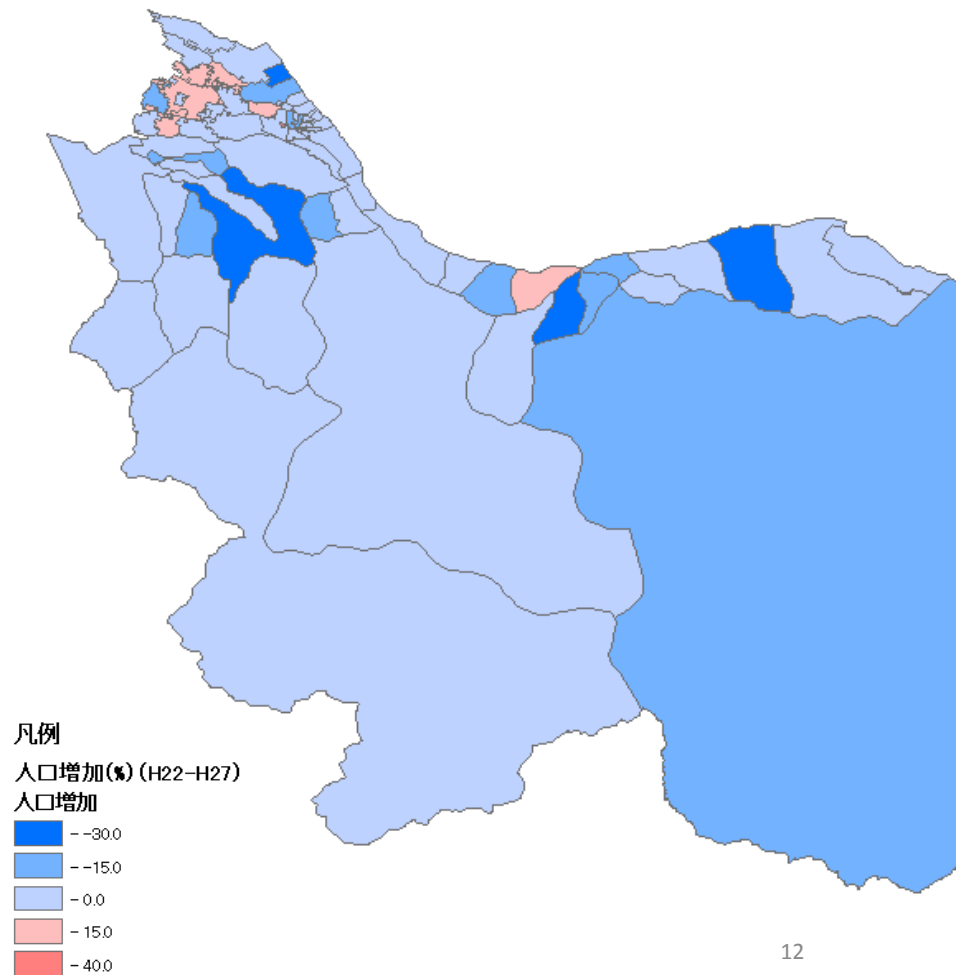
人口密度

- 人口密度は上滝駅と大庄駅の周辺の一部の地域で高くなっている。



人口増減

- 人口減少割合が高い地域は、高齢者割合も高い傾向がある。人口増加が見られる地域は、上滝駅、大庄駅の周辺地域である。



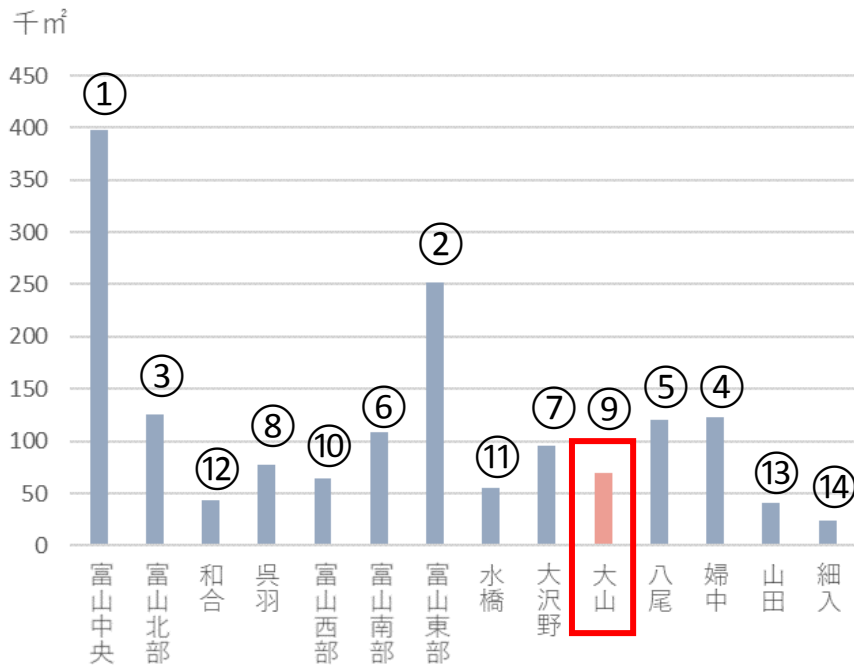
② 公共施設の状況

公共施設の状況

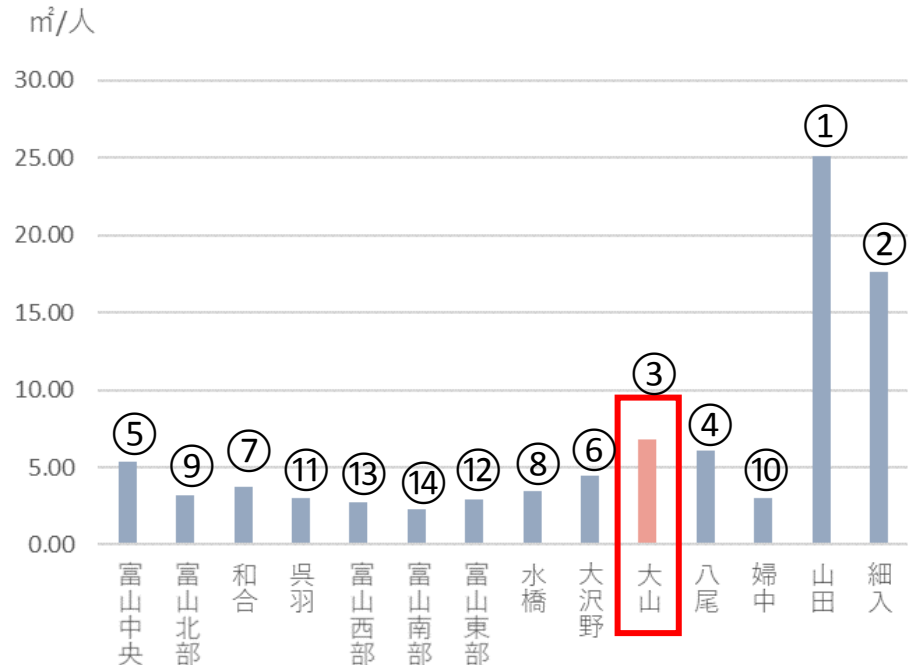
公共施設の保有量（総量）

- 公共施設の保有量をみると、大山地域は富山市内の14地域のうち少ないほうから6番目である。
- ただし、人口1人あたりの延床面積では、多いほうから3番目である。

地域別公共施設延床面積



地域別公共施設1人あたり延床面積

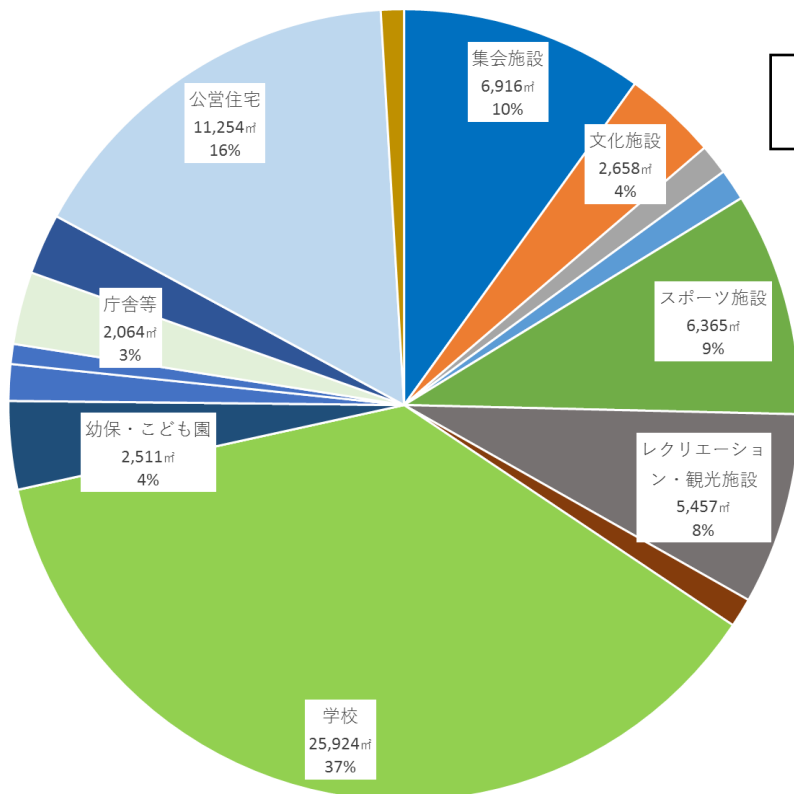


公共施設の状況

公共施設の保有量（内訳）

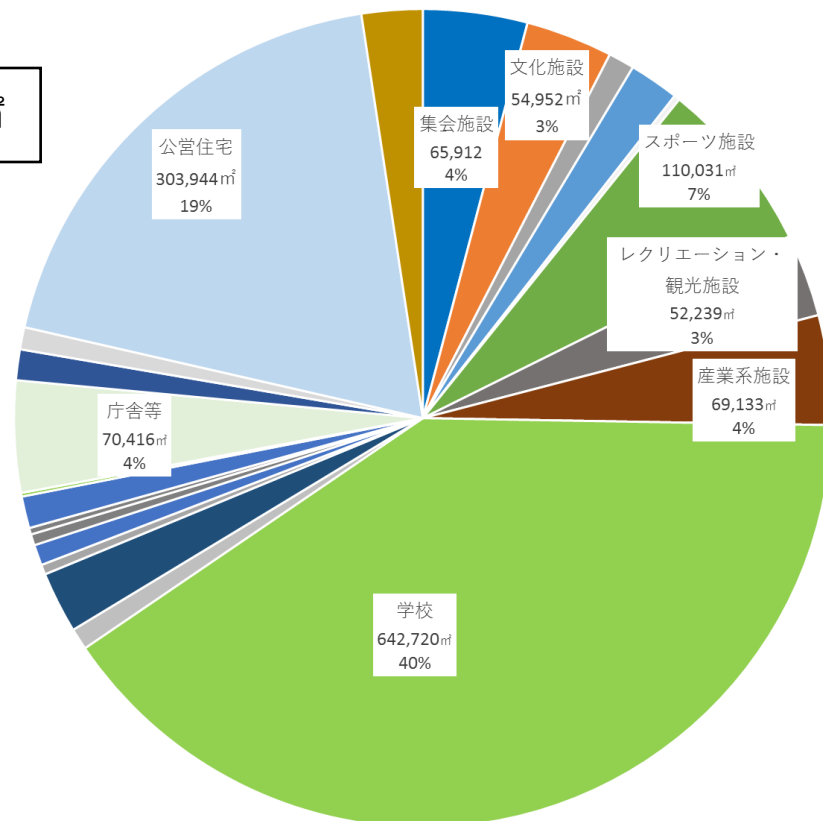
- 内訳を見ると、学校がもっとも多く約37%、公営住宅が約16%、集会施設が約10%と割合が高い。
- 富山市全体と比較すると、集会施設とレクリエーション・観光施設は5ポイント以上多くなっている。

大山地域の公共施設内訳（延床面積）



単位：㎡

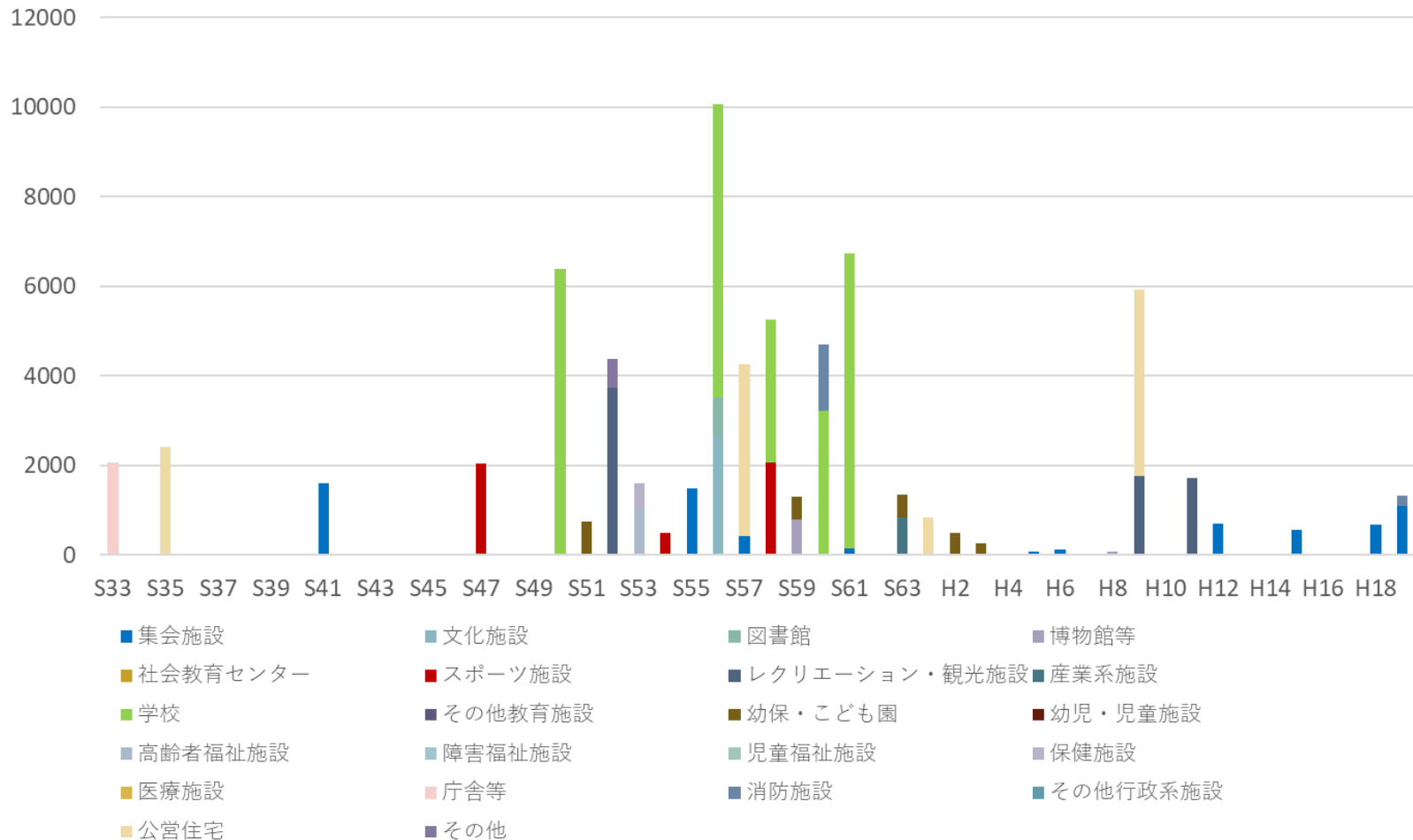
富山市の公共施設内訳（延床面積）



- | | | | |
|-------------|-----------|-----------------|------------|
| ■ 集会施設 | ■ 文化施設 | ■ 図書館 | ■ 博物館等 |
| ■ その他社会教育施設 | ■ スポーツ施設 | ■ レクリエーション・観光施設 | ■ 産業系施設 |
| ■ 学校 | ■ その他教育施設 | ■ 幼保・こども園 | ■ 幼児・児童施設 |
| ■ 高齢者福祉施設 | ■ 障害福祉施設 | ■ 児童福祉施設 | ■ 保健施設 |
| ■ 医療施設 | ■ 庁舎等 | ■ 消防施設 | ■ その他行政系施設 |
| ■ 公営住宅 | ■ その他 | | |

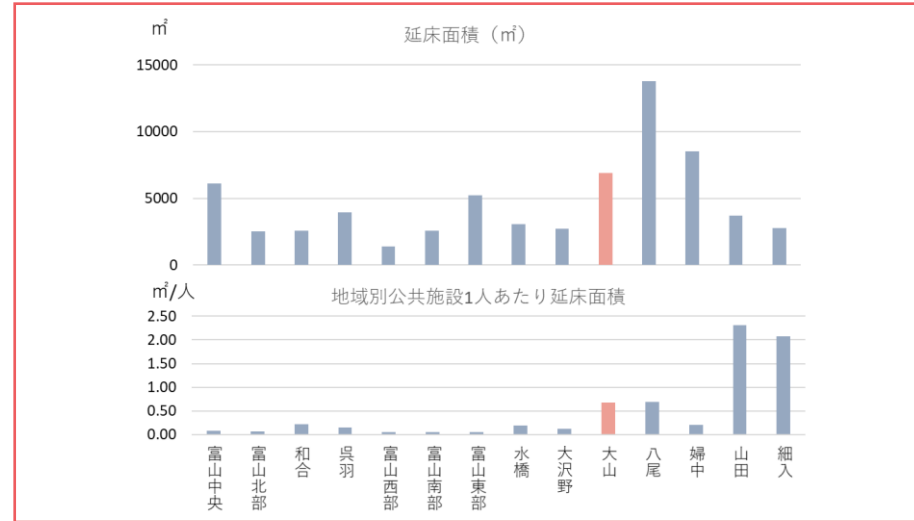
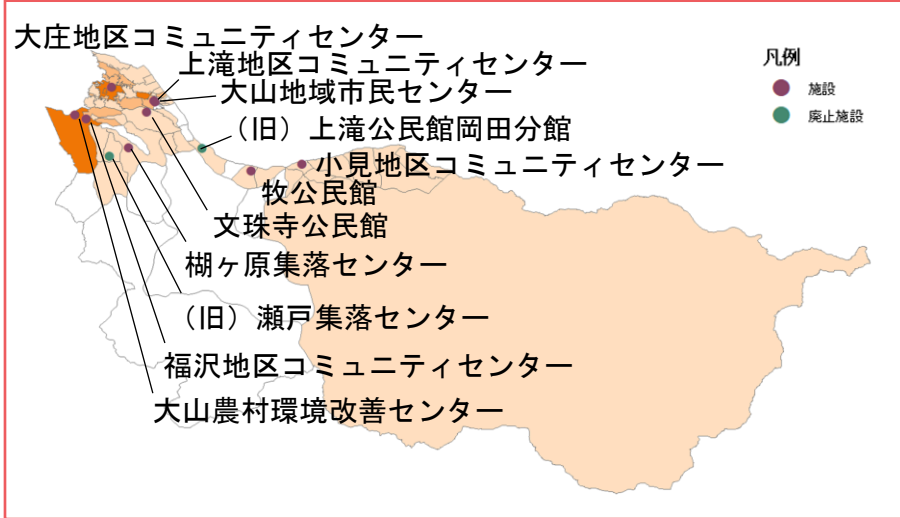
公共施設の整備年

- 公共施設の整備年別延床面積をみると、昭和50年ごろから昭和61年ごろまでに多くの公共施設が整備されている。これらの施設は現在、築3～40年経過していることから、老朽化が進み、改修や建替え、修繕が必要になってくる。



公共施設の基本情報

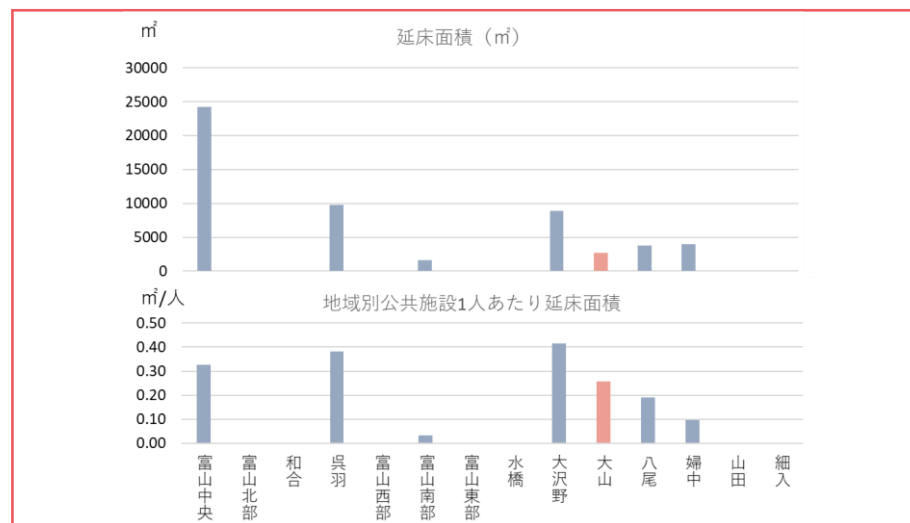
市民文化系施設（集会施設）



分類	施設名	延床面積 (㎡)	築年数 (平成30年度)	稼働率 (%)	利用人数 (人)	避難所	対象
公民館	上瀧地区コミュニティセンター(上瀧公民館)	563.17	16	12.0	11,434	—	●
公民館	大庄地区コミュニティセンター(大庄公民館)	1,084.57	12	26.7	23,948	—	●
公民館	小見地区コミュニティセンター(小見公民館)	678.00	13	6.3	3,885	—	●
公民館	福沢地区コミュニティセンター(福沢公民館)	704.74	19	14.2	4,248	—	●
公民館	文珠寺公民館	423.05	37	6.1	2,150	●	●
公民館	牧公民館	482.38	39	2.3	1,048	—	●
公民館	(旧)上瀧公民館岡田分館	154.71	32	—	—	●	—
公民館	(旧)瀬戸集落センター	125.87	25	—	—	●	—
その他集会施設	大山地域市民センター	1,593.69	53	8.8	7,267	—	●
その他集会施設	榑ヶ原集落センター	89.40	26	6.6	171	—	—
その他集会施設	大山農村環境改善センター	1,016.02	39	13.7	614	●	●
富山市平均		633.77	—	15.5	—	—	—

公共施設の基本情報

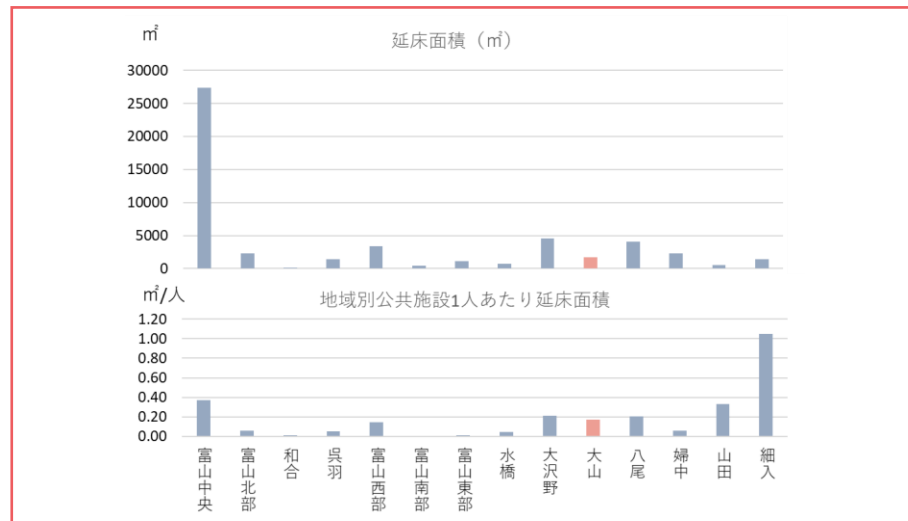
市民文化系施設（文化施設）



分類	施設名	延床面積 (㎡)	築年数 (平成30年度)	稼働率 (%)	利用人数 (人)	避難所	対象
ホール	大山文化会館	2,658.48	38	3.3	6,194	—	●
富山市平均		7,205.56	—	22.4	—	—	—

公共施設の基本情報

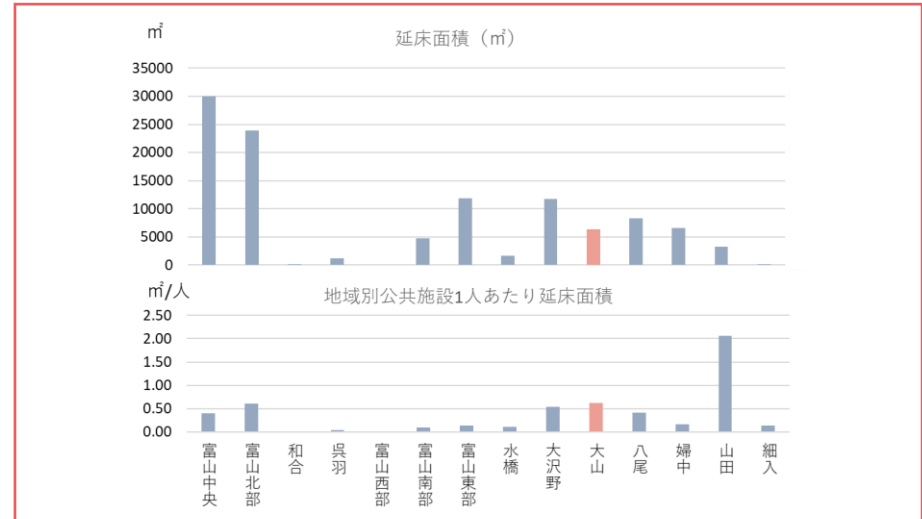
社会教育系施設



分類	施設名	延床面積 (㎡)	築年数 (平成30年度)	利用人数 (人)	避難所	対象
図書館	大山図書館	855.00	38	17,179	—	●
富山市平均		655.74	—	29,319	—	—
博物館等	大山竪穴住居跡展示館	90.00	23	—	—	●
博物館等	大山歴史民俗資料館	806.72	35	1,452	—	●
富山市平均		17,377.91	—	17,378	—	—

公共施設の基本情報

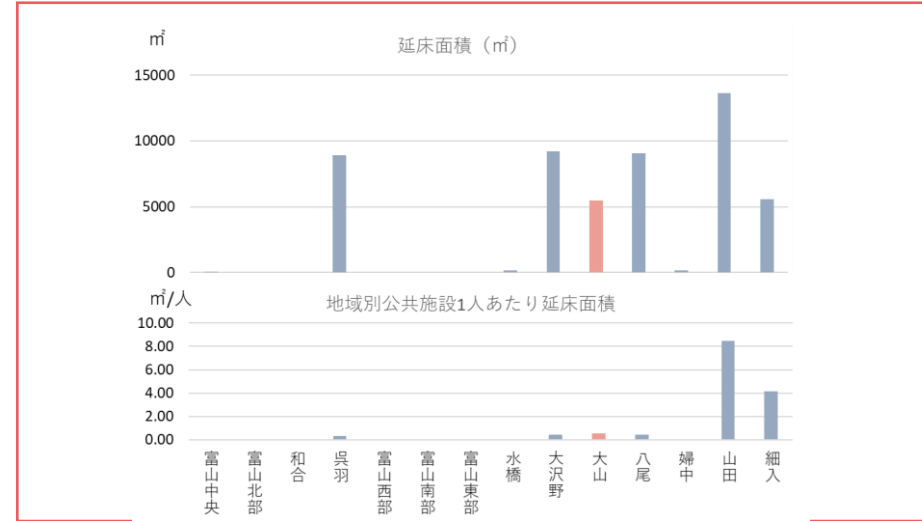
スポーツ・レクリエーション系施設（スポーツ施設）



分類	施設名	延床面積 (㎡)	築年数 (平成30年度)	利用人数 (人)	避難所	対象
体育館	大山社会体育館	2,035.99	47	34,132	●	●
体育館	大山B&G海洋センター(体育館)	1,102.28	36	2,241	●	●
体育館	(旧) 牧体育館	491.30	40	—	—	●
富山市平均		3,931.02	—	57,356	—	—
プール	大山B&G海洋センター(プール)	958.36	36	—	—	●
富山市平均		1,261.08	—	—	—	—
武道館	大山総合体育センター	1,777.32	22	20,999	●	●
富山市平均		814.27	—	10,683	—	—

公共施設の基本情報

スポーツ・レクリエーション系施設（レクリエーション・観光施設）

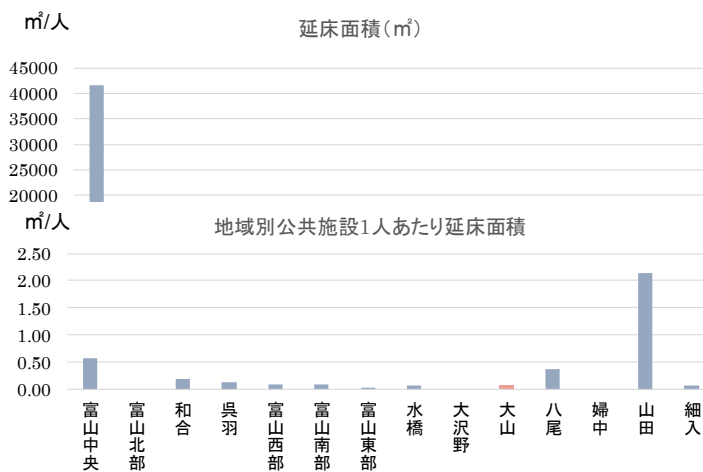
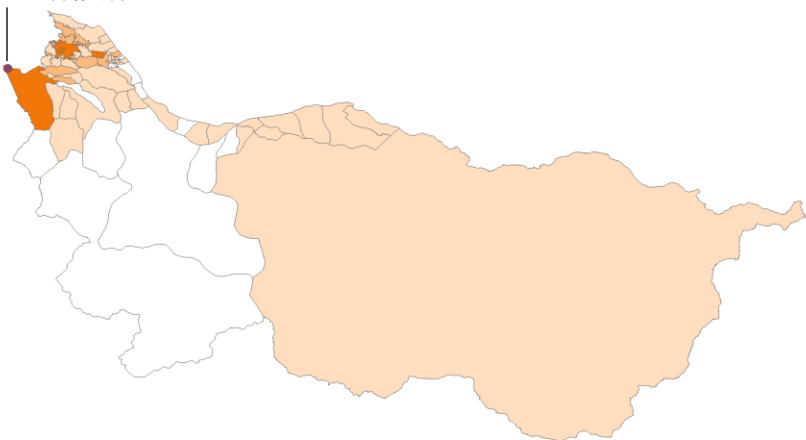


分類	施設名	延床面積 (㎡)	築年数 (平成30年度)	利用人数 (人)	避難所	対象
観光施設	農山村交流センター	1,727.26	20	55,244	—	●
富山市平均		1,075.79	—	49,577	—	—
宿泊・入浴施設	白樺ハイツ	3,729.31	42	52,353	—	●
富山市平均		3,436.99	—	86,670	—	—

公共施設の基本情報

産業系施設

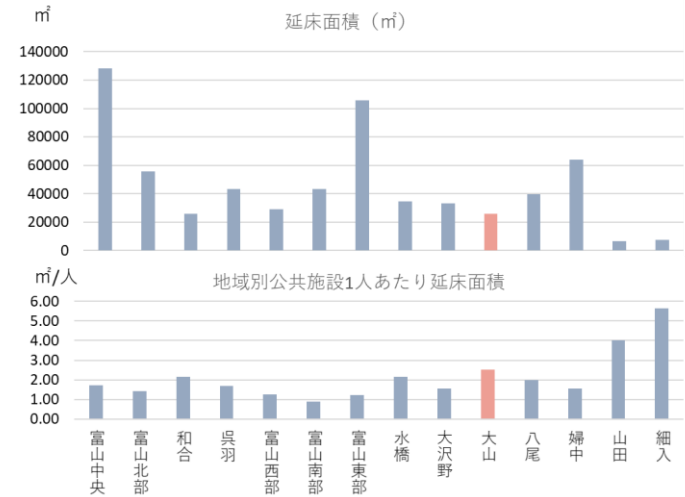
大山研修所



分類	施設名	延床面積	築年数	利用人数 (人)	避難所	対象
産業振興施設	大山研修所(温室、管理棟、ポンプ室、作業棟)	830.16	31	—	—	—
富山市平均		3,456.66	—	—	—	—

公共施設の基本情報

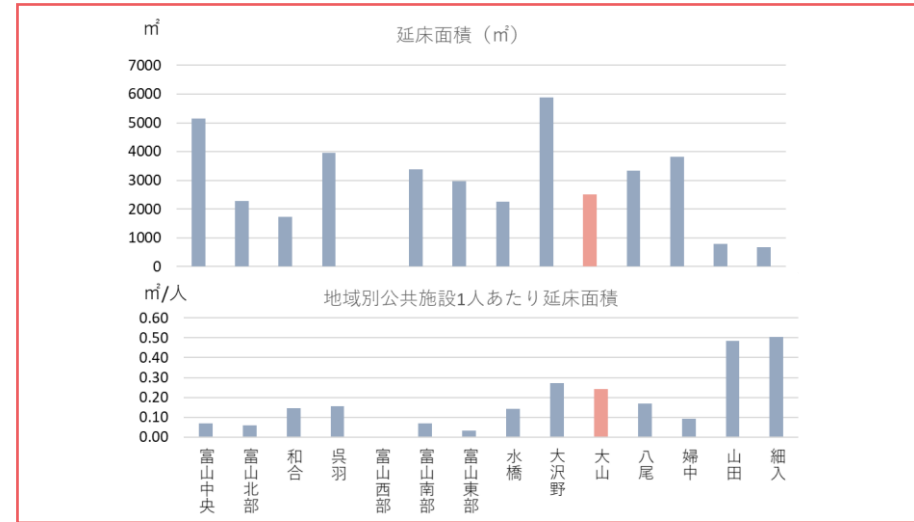
学校教育施設



分類	施設名	延床面積 (㎡)	築年数 (平成30年度)	児童・生徒数 (平成29年5月) (人)	避難所	対象
小学校	上滝小学校	6,539.00	38	99	●	●
小学校	大庄小学校	6,578.42	33	267	●	●
小学校	福沢小学校	3,217.67	34	32	●	●
小学校	小見小学校	3,197.24	36	21	●	●
富山市平均		6,462.71	—	—	—	—
中学校	上滝中学校	6,392.00	44	279	●	●
富山市平均		8,095.24	—	—	—	—

公共施設の基本情報

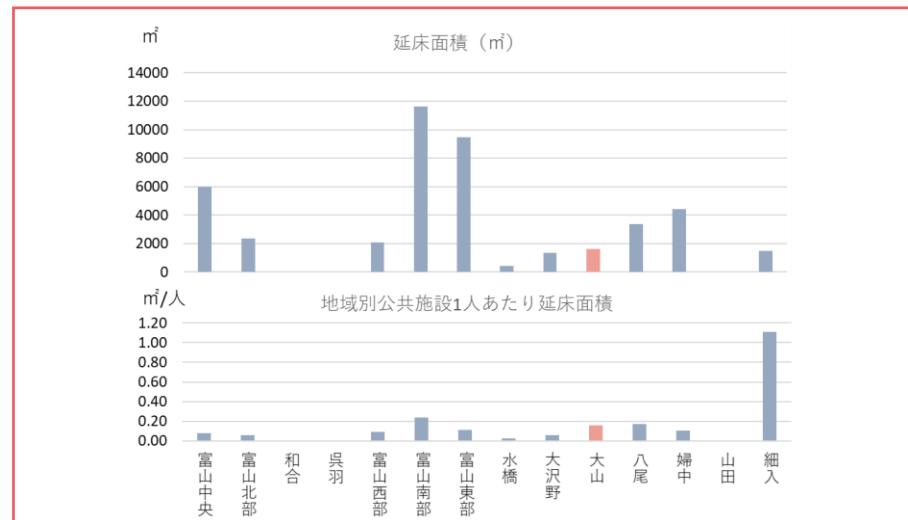
子育て支援施設（幼保・こども園）



分類	施設名	延床面積 (m ²)	築年数 (平成30年度)	避難所	対象
保育所	大山中央保育所	497.79	29	—	●
保育所	福沢保育所	265.28	28	—	●
富山市平均		701.39	—	—	—
幼稚園	(旧)上滝幼稚園	740.13	43	—	●
幼稚園	大庄幼稚園	498.58	35	—	●
幼稚園	小見幼稚園	509.33	31	—	●
富山市平均		746.73	—	—	—

公共施設の基本情報

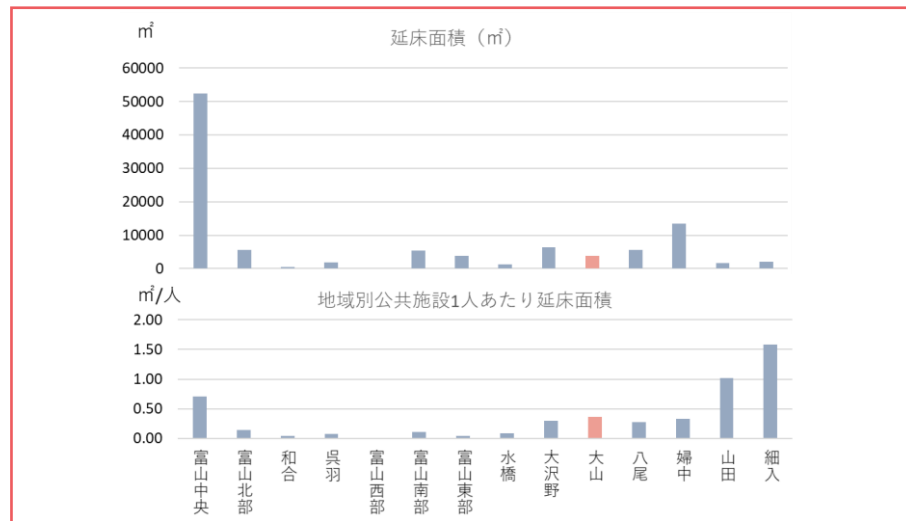
保健・福祉施設



分類	施設名	延床面積 (㎡)	築年数 (平成30年度)	利用人数 (人)	避難所	対象
老人福祉センター	大山老人福祉センター	1,038.39	41	22,047	—	●
富山市平均		848.16	—	26,900	—	—
保健施設	(旧)大山保健福祉センター	569.81	41	—	—	●
富山市平均		2,869.81	—	55,159	—	—

公共施設の基本情報

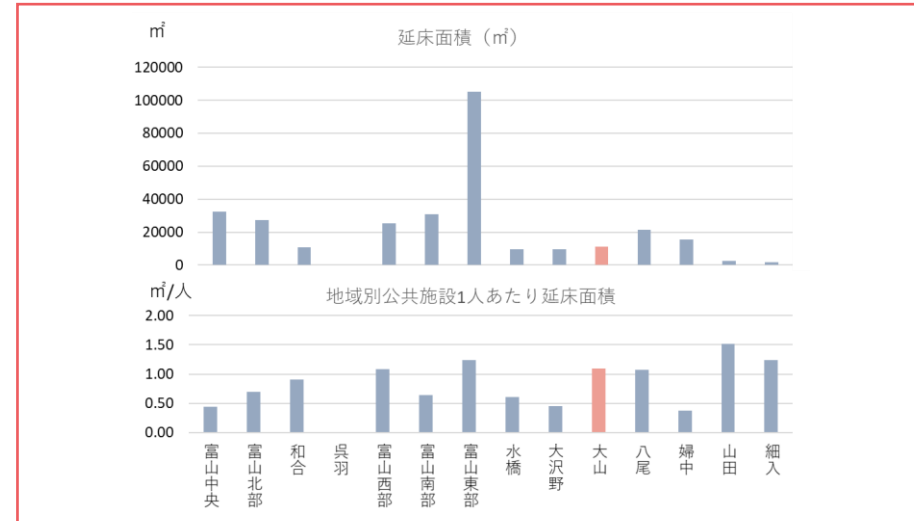
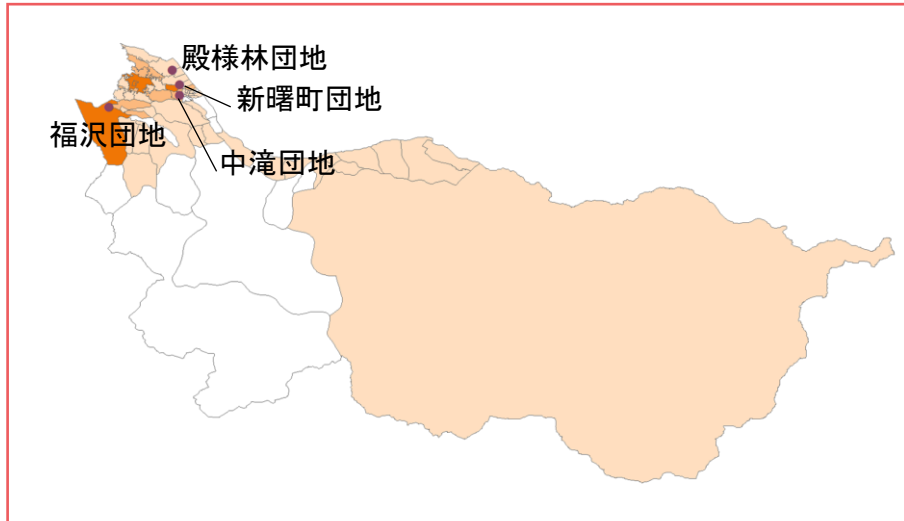
行政系施設



分類	施設名	延床面積 (㎡)	築年数 (平成30年度)	避難所	対象
支所	大山行政サービスセンター	2,063.77	61	—	●
	富山市平均	3,443.01	—	—	—
消防署	大山消防署	1,487.26	34	—	—
	富山市平均	1,848.59	—	—	—
消防分署	大山消防署小見分遣所	245.11	12	—	—
	富山市平均	512.90	—	—	—

公共施設の基本情報

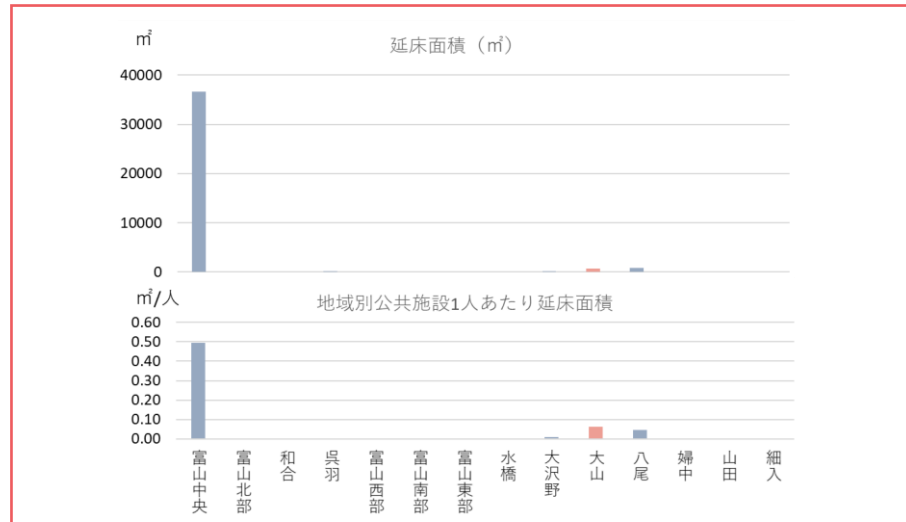
公営住宅



分類	施設名	延床面積 (㎡)	築年数 (平成30年度)	避難所	対象
市営住宅	新曙町団地(市営・準公営・特公賃住宅)	4,137.06	22	—	—
市営住宅	殿様林団地(市営住宅)	2,421.40	59	—	—
市営住宅	福沢団地(市営住宅)	849.78	30	—	—
市営住宅	中滝団地(市営住宅)	3,845.63	37	—	—
富山市平均		7,998.53	—	—	—

公共施設の基本情報

その他



分類	施設名	延床面積 (㎡)	築年数 (平成30年度)	避難所	対象
その他	大山バス車両センター	657.00	42	—	—