

# 「教育・保育提供区域」 の設定について

平成26年2月7日  
福祉保健部 こども福祉課

# 子ども・子育て支援法

(平成24年法律第65号)

## 第61条(市町村子ども・子育て支援事業計画)

(内容)

1 市町村は、基本指針に即して5年を1期とする市町村子ども・子育て支援事業計画を定める。

2 市町村事業計画においては、次に掲げる事項を定める。

(1) 教育・保育提供区域ごとの、

①各年度の特定教育・保育施設及び特定地域型保育事業所に係る  
必要利用定員総数

②教育・保育の量の見込み・提供体制の確保内容・その実施時期

(2) 教育・保育提供区域ごとの各年度の地域子ども・子育て支援  
事業の量の見込み・提供体制の確保内容・その実施時期

(後略)

教育・保育提供区域＝計画の記載の基本単位  
(量の見込み・確保の内容をこの区域ごとに記載)

# 子ども・子育て支援法(平成24年法律第65号)

(市町村子ども・子育て支援事業計画)

**第六十一条** 市町村は、基本指針に即して、五年を一期とする教育・保育及び地域子ども・子育て支援事業の提供体制の確保その他この法律に基づく業務の円滑な実施に関する計画(以下「市町村子ども・子育て支援事業計画」という。)を定めるものとする。


2 市町村子ども・子育て支援事業計画においては、次に掲げる事項を定めるものとする。

一 市町村が、地理的条件、人口、交通事情その他の社会的条件、教育・保育を提供するための施設の整備の状況その他の条件を総合的に勘案して定める区域(以下「教育・保育提供区域」という。)ごとの当該教育・保育提供区域における各年度の特定教育・保育施設に係る必要利用定員総数(第十九条第一項各号に掲げる小学校就学前子どもの区分ごとの必要利用定員総数とする。)、特定地域型保育事業所(事業所内保育事業所における労働者等の監護する小学校就学前子どもに係る部分を除く。)に係る必要利用定員総数(同項第三号に掲げる小学校就学前子どもに係るものに限る。)その他の教育・保育の量の見込み並びに実施しようとする教育・保育の提供体制の確保の内容及びその実施時期

二 教育・保育提供区域ごとの当該教育・保育提供区域における各年度の地域子ども・子育て支援事業の量の見込み並びに実施しようとする地域子ども・子育て支援事業の提供体制の確保の内容及びその実施時期

三 子ども・子育て支援給付に係る教育・保育の一体的提供及び当該教育・保育の推進に関する体制の確保の内容

# 計画における記載イメージ

| 教育・保育提供区域ごとに記載  |         | 1年目                |                    |                    | 2年目                |                    |                        | 3年目                |                    |                    |
|---|---------|--------------------|--------------------|--------------------|--------------------|--------------------|------------------------|--------------------|--------------------|--------------------|
|  |         | 3-5歳<br>学校教育<br>のみ | 3-5歳<br>保育の<br>必要有 | 0-2歳<br>保育の<br>必要有 | 3-5歳<br>学校教育<br>のみ | 3-5歳<br>保育の<br>必要有 | 0-2<br>歳<br>保育の<br>必要有 | 3-5歳<br>学校教育<br>のみ | 3-5歳<br>保育の必<br>要有 | 0-2歳<br>保育の<br>必要有 |
| ①量の見込み(必要利用定員総数)  |         | 300人               | 200人               | 200人               | 300人               | 200人               | 200人                   | 300人               | 200人               | 200人               |
| ②確保の<br>内容  | 教育・保育施設 | 300人               | 200人               | 80人                | 300人               | 200人               | 150人                   | 300人               | 200人               | 150人               |
|   | 地域型保育事業 |                    |                    | 20人                |                    |                    | 30人                    |                    |                    | 50人                |
| ②-①   |         | 0                  | 0                  | ▲100人              | 0                  | 0                  | ▲20人                   | 0                  | 0                  | 0                  |

## ※ 地域子ども・子育て支援事業 (〇〇区域)

| 地域子育て支援拠点事業 | 1年目          | 2年目          | 3年目          |
|-------------|--------------|--------------|--------------|
| ①量の見込み      | 3,000人(10か所) | 3,000人(10か所) | 3,000人(10か所) |
| ②確保の内容      | 3,000人(10か所) | 3,000人(10か所) | 3,000人(10か所) |
| ②-①         | 0            | 0            | 0            |

| 放課後児童健全育成事業 | 1年目        | 2年目        | 3年目        |
|-------------|------------|------------|------------|
| ①量の見込み      | 800人(20か所) | 800人(20か所) | 800人(20か所) |
| ②確保の内容      | 600人(16か所) | 700人(18か所) | 800人(20か所) |
| ②-①         | ▲200人(4か所) | ▲100人(2か所) | 0          |

## 「教育・保育提供区域」の法律上の定義


市町村が、地理的条件、人口、交通事情その他の社会的条件、教育・保育を提供するための施設の整備の状況その他の条件を総合的に勘案して定める区域

## 国の基本指針(案)

小学校区単位、中学校区単位、行政区単位等、地域の実情に応じて、保護者や子どもが居宅より容易に移動することが可能な区域であり

①地域型保育事業の認可の際に使われる需給調整の判断基準となることを踏まえて設定

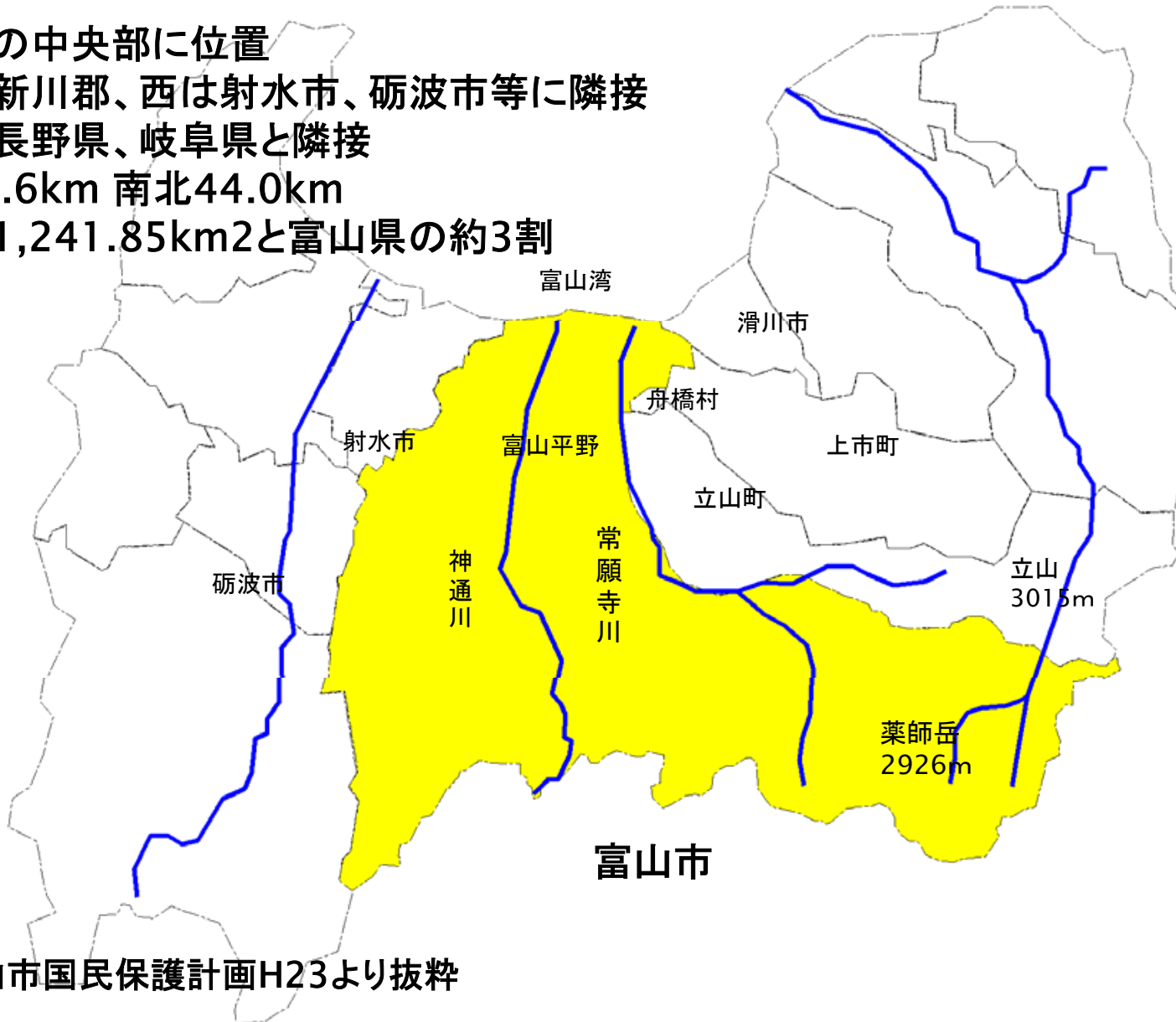
②教育・保育及び地域子ども・子育て支援事業を通じて共通の区域設定とすることが基本



# 富山市における 教育・保育提供区域

## 富山市の地理的状況

- ・富山県の中央部に位置
- ・東は中新川郡、西は射水市、砺波市等に隣接
- ・東南は長野県、岐阜県と隣接
- ・東西60.6km 南北44.0km
- ・面積は1,241.85km<sup>2</sup>と富山県の約3割

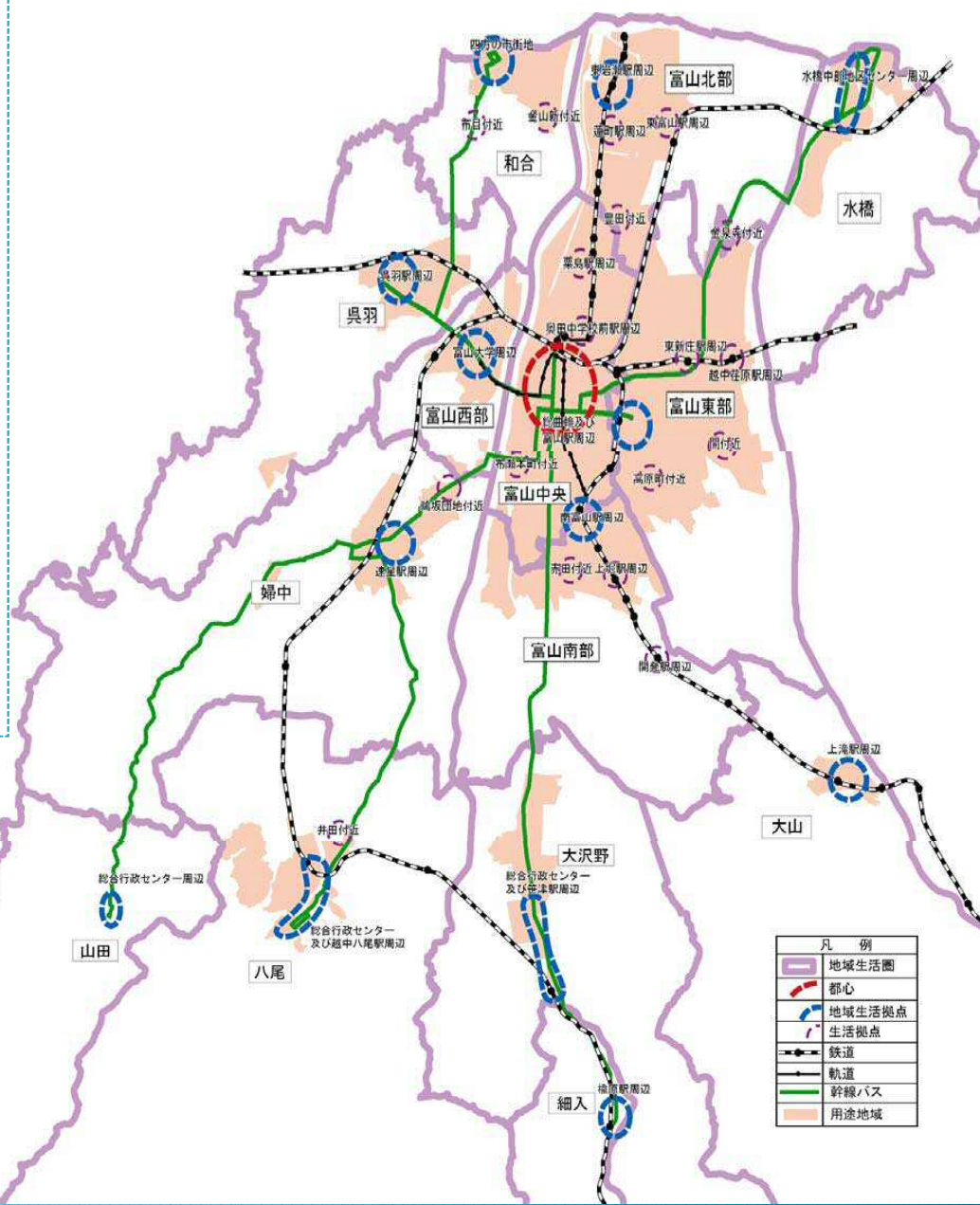




# 公共交通

鉄軌道・・・隣県との鉄道網を形成するJR北陸本線、JR高山本線と地域内をネットワークする地鉄本線・立山線、地鉄不二越・上滝線、地鉄市内軌道線、富山ライトレールの大きく2つに分類される。それぞれの路線は、富山駅を中心に放射状の鉄軌道ネットワークを形成している。

路線バス・・・ 富山市中心部から放射状にネットワークを形成している。



資料：富山市公共交通活性化計画



# 富山市における既存の区域設定

|   |                           | 区域数 | 特 色                             | 計 画 や 事 業         |
|---|---------------------------|-----|---------------------------------|-------------------|
| 1 | 自治振興会の区域<br>(地域コミュニティエリア) | 79  | 地域的な視点に立って地域の活動を促進するために設定された区域  | 自治振興会             |
| 2 |                           | 13  | 自治振興会を複数まとめて、ひとつのブロックとして設定された区域 | 自治振興会             |
| 3 | 中学校区                      | 26  | 中学校ごとの区域                        | 中学校               |
| 4 | 小学校区                      | 65  | 小学校ごとの区域                        | 小学校<br>地域児童健全育成事業 |
| 5 | 行政ブロック                    | 7   | 合併町の行政区域単位                      | 新市建設計画            |

# 富山市の各種計画・構想

| 計画・構想                        | 区域設定等    |   |
|------------------------------|----------|---|
| 富山市総合計画<br>(平成19年3月策定)       | 地域生活圏14  | 富山地域8(中央、東部、西部、南部、北部、水橋、和合、呉羽)、大沢野地域、大山地域、八尾地域、婦中地域、山田地域、細入地域                     |
| 富山市都市マスタープラン<br>(平成20年3月策定)  | 上記と同じ    | 上記と同じ   |
| 富山市高齢者総合福祉プラン<br>(平成24年3月策定) | 日常生活圏域18 | 富山地域14(総曲輪等、山室等、堀川等、蜷川等、奥田等、五福等、岩瀬等、豊田等、新庄等、藤ノ木等、熊野等、和合、呉羽、水橋)、大沢野・細入、大山、八尾・山田、婦中 |
| 富山市障害者計画<br>(平成19年3月策定)      | 区域設定なし   |   |

## (参考)富山市の公共施設等の設置状況

H25.10.1現在

| 施設種別                  | 施設数 | 設置場所等 |       |      |      |      |      |      |
|-----------------------|-----|-------|-------|------|------|------|------|------|
|                       |     | 富山地域  | 大沢野地域 | 大山地域 | 八尾地域 | 婦中地域 | 山田地域 | 細入地域 |
| 支所(総合行政センター)          | 6   |       | 1     | 1    | 1    | 1    | 1    | 1    |
| 公民館                   | 85  | 50    | 6     | 8    | 10   | 8    | 1    | 2    |
| 地区センター                | 73  | 50    | 4     | 3    | 8    | 7    |      | 1    |
| 図書館                   | 26  | 18    | 1     | 1    | 3    | 1    | 1    | 1    |
| 保健福祉センター              | 7   | 3     | 1     | 1    | 1    | 1    |      |      |
| 地域包括支援センター            | 32  | 25    | 2     | 1    | 2    | 2    |      |      |
| 小学校(市立)               | 65  | 45    | 3     | 4    | 4    | 7    | 1    | 1    |
| 中学校(市立)               | 26  | 18    | 1     | 1    | 2    | 2    | 1    | 1    |
| 消防署                   | 8   | 4     | 1     | 1    | 1    | 1    |      |      |
| 児童館<br>(ミニ児童館含む)      | 14  | 9     | 2     |      |      | 2    | 1    |      |
| 子育て支援センター             | 12  | 7     | 1     | 1    | 1    | 2    |      |      |
| 放課後児童健全育成事業<br>(こども会) | 58  | 43    | 3     | 3    | 4    | 4    |      | 1    |

# 1 自治振興会ブロック（13区域）

| 区域 | 小学校区 | H25年4月末児童数                  |        | 幼稚園    | 保育所 | 病児保育施設 | 認可外保育所 | 事業所内保育所 | 小学校 |    |
|----|------|-----------------------------|--------|--------|-----|--------|--------|---------|-----|----|
|    |      | 就学前                         | 小学生    |        |     |        |        |         |     |    |
| 1  | 中央   | 芝園、中央、西田地方                  | 1,172  | 1,229  | 9   | 5      | 1      | 3       | 2   | 3  |
| 2  | 東部   | 柳町、東部、山室、山室中部、新庄、新庄北、広田、藤ノ木 | 4,636  | 4,567  | 5   | 11     | 2      | 2       | 4   | 8  |
| 3  | 西部   | 四方、八幡、草島、倉垣、桜谷、五福、神明        | 1,450  | 1,774  | 2   | 7      |        |         |     | 7  |
| 4  | 南部   | 堀川、堀川南、太田、蜷川、新保、熊野、月岡、光陽    | 4,188  | 4,138  | 6   | 10     |        | 1       | 3   | 8  |
| 5  | 北部   | 奥田、奥田北、岩瀬、萩浦、大広田、浜黒崎、針原、豊田  | 2,689  | 3,111  | 5   | 11     |        | 1       | 3   | 8  |
| 6  | 呉羽   | 呉羽、長岡、寒江、古沢、老田、池多           | 1,045  | 1,206  | 3   | 7      |        | 1       | 1   | 6  |
| 7  | 水橋   | 水橋中部、水橋東部、水橋西部、三郷、上条        | 601    | 812    | 1   | 6      |        | 1       |     | 5  |
| 8  | 大沢野  | 大沢野、船峠、大久保                  | 993    | 1,217  | 2   | 7      |        |         | 1   | 3  |
| 9  | 大山   | 上滝、小見、大庄、福沢                 | 378    | 570    | 3   | 4      |        |         |     | 4  |
| 10 | 八尾   | 八尾、保内、杉原、檉尾                 | 854    | 1,142  | 2   | 5      |        |         | 2   | 4  |
| 11 | 婦中   | 速星、鵜坂、朝日、宮野、古里、音川、神保        | 2,532  | 2,729  | 2   | 11     | 1      |         |     | 7  |
| 12 | 山田   | 山田                          | 71     | 90     |     | 1      |        |         |     | 1  |
| 13 | 細入   | 神通碧                         | 40     | 51     |     | 1      |        |         |     | 1  |
| 計  |      |                             | 20,649 | 22,636 | 40  | 86     | 4      | 9       | 16  | 65 |

## 2 都市マスタープラン（14区域）

| 区域 | 小学校区 | H25年4月末児童数                  |        | 幼稚園    | 保育所 | 病児保育施設 | 認可外保育所 | 事業所内保育所 | 小学校 |    |
|----|------|-----------------------------|--------|--------|-----|--------|--------|---------|-----|----|
|    |      | 就学前                         | 小学生    |        |     |        |        |         |     |    |
| 1  | 富山中央 | 芝園、中央、奥田、奥田北、柳町、堀川、光陽、西田地方  | 3,538  | 3,558  | 14  | 14     | 1      | 5       | 5   | 8  |
| 2  | 富山東部 | 東部、山室、山室中部、新庄、新庄北、広田、藤ノ木、太田 | 4,640  | 4,638  | 6   | 9      | 2      | 2       | 4   | 8  |
| 3  | 富山西部 | 桜谷、五福、神明                    | 895    | 1,089  | 1   | 4      |        |         |     | 3  |
| 4  | 富山南部 | 堀川南、蜷川、新保、熊野、月岡             | 2,784  | 2,645  | 3   | 6      |        |         | 1   | 5  |
| 5  | 富山北部 | 岩瀬、萩浦、大広田、浜黒崎、針原、豊田         | 1,723  | 2,204  | 2   | 8      |        |         | 2   | 6  |
| 6  | 和合   | 四方、八幡、草島、倉垣                 | 555    | 685    | 1   | 3      |        |         |     | 4  |
| 7  | 呉羽   | 呉羽、長岡、寒江、古沢、老田、池多           | 1,045  | 1,206  | 3   | 7      |        | 1       | 1   | 6  |
| 8  | 水橋   | 水橋中部、水橋東部、水橋西部、三郷、上条        | 601    | 812    | 1   | 6      |        | 1       |     | 5  |
| 9  | 大沢野  | 大沢野、船嶽、大久保                  | 993    | 1,217  | 2   | 7      |        |         | 1   | 3  |
| 10 | 大山   | 上滝、小見、大庄、福沢                 | 378    | 570    | 3   | 4      |        |         |     | 4  |
| 11 | 八尾   | 八尾、保内、杉原、櫻尾                 | 854    | 1,142  | 2   | 5      |        |         | 2   | 4  |
| 12 | 婦中   | 速星、鷺坂、朝日、宮野、古里、音川、神保        | 2,532  | 2,729  | 2   | 11     | 1      |         |     | 7  |
| 13 | 山田   | 山田                          | 71     | 90     |     | 1      |        |         |     | 1  |
| 14 | 細入   | 神通碧                         | 40     | 51     |     | 1      |        |         |     | 1  |
| 計  |      |                             | 20,649 | 22,636 | 40  | 86     | 4      | 9       | 16  | 65 |

### 3 高齢者総合福祉プラン・日常生活圏域（18区域）

| 区域 | 小学校区 | H25年4月末児童数           |        | 幼稚園    | 保育所 | 病児保育施設 | 認可外保育所 | 事業所内<br>保育所 | 小学校 |    |
|----|------|----------------------|--------|--------|-----|--------|--------|-------------|-----|----|
|    |      | 就学前                  | 小学生    |        |     |        |        |             |     |    |
| 1  | 総曲輪等 | 芝園、中央、柳町             | 1,116  | 1,138  | 9   | 7      | 1      | 3           | 2   | 3  |
| 2  | 山室等  | 東部、山室                | 951    | 967    | 1   | 2      | 1      |             | 4   | 2  |
| 3  | 堀川等  | 西田地方、堀川、光陽           | 1,456  | 1,513  | 2   | 4      |        | 1           | 2   | 3  |
| 4  | 蜷川等  | 堀川南、蜷川               | 1,721  | 1,544  | 1   | 4      |        |             |     | 2  |
| 5  | 奥田等  | 奥田、奥田北               | 966    | 907    | 3   | 3      |        | 1           | 1   | 2  |
| 6  | 五福等  | 桜谷、五福、神明             | 895    | 1,089  | 1   | 4      |        |             |     | 3  |
| 7  | 岩瀬等  | 岩瀬、萩浦、大広田、浜黒崎        | 852    | 1,056  | 2   | 5      |        |             |     | 4  |
| 8  | 豊田等  | 針原、豊田                | 871    | 1,148  |     | 3      |        |             | 2   | 2  |
| 9  | 新庄等  | 新庄、新庄北、広田            | 1,809  | 1,707  | 2   | 4      |        |             |     | 3  |
| 10 | 藤ノ木等 | 山室中部、藤ノ木             | 1,633  | 1,669  | 2   | 2      | 1      | 2           |     | 2  |
| 11 | 熊野等  | 太田、新保、熊野、月岡          | 1,310  | 1,396  | 3   | 3      |        |             | 1   | 4  |
| 12 | 和合   | 四方、八幡、草島、倉垣          | 555    | 685    | 1   | 3      |        |             |     | 4  |
| 13 | 呉羽   | 呉羽、長岡、寒江、古沢、老田、池多    | 1,045  | 1,206  | 3   | 7      |        | 1           | 1   | 6  |
| 14 | 水橋   | 水橋中部、水橋東部、水橋西部、三郷、上条 | 601    | 812    | 1   | 6      |        | 1           |     | 5  |
| 15 | 大沢野等 | 大沢野、船峠、大久保、神通碧       | 1,033  | 1,268  | 2   | 8      |        |             | 1   | 4  |
| 16 | 大山   | 上滝、小見、大庄、福沢          | 378    | 570    | 3   | 4      |        |             |     | 4  |
| 17 | 八尾等  | 八尾、保内、杉原、櫻尾、山田       | 925    | 1,232  | 2   | 6      |        |             | 2   | 5  |
| 18 | 婦中   | 速星、鶴坂、朝日、宮野、古里、音川、神保 | 2,532  | 2,729  | 2   | 11     | 1      |             |     | 7  |
|    |      | 計                    | 20,649 | 22,636 | 40  | 86     | 4      | 9           | 16  | 65 |



## 4 自治振興会ブロックの一部統合(11区域)

| 区域 | 小学校区   | H25年4月末児童数                  |        | 幼稚園    | 保育所 | 病児保育施設 | 認可外保育所 | 事業所内保育所 | 小学校 |    |
|----|--------|-----------------------------|--------|--------|-----|--------|--------|---------|-----|----|
|    |        | 就学前                         | 小学生    |        |     |        |        |         |     |    |
| 1  | 中央     | 芝園、中央、西田地方                  | 1,172  | 1,229  | 9   | 5      | 1      | 3       | 2   | 3  |
| 2  | 東部     | 柳町、東部、山室、山室中部、新庄、新庄北、広田、藤ノ木 | 4,636  | 4,567  | 5   | 11     | 2      | 2       | 4   | 8  |
| 3  | 西部     | 四方、八幡、草島、倉垣、桜谷、五福、神明        | 1,450  | 1,774  | 2   | 7      |        |         |     | 7  |
| 4  | 南部     | 堀川、堀川南、太田、蜷川、新保、熊野、月岡、光陽    | 4,188  | 4,138  | 6   | 10     |        | 1       | 3   | 8  |
| 5  | 北部     | 奥田、奥田北、岩瀬、萩浦、大広田、浜黒崎、針原、豊田  | 2,689  | 3,111  | 5   | 11     |        | 1       | 3   | 8  |
| 6  | 呉羽     | 呉羽、長岡、寒江、古沢、老田、池多           | 1,045  | 1,206  | 3   | 7      |        | 1       | 1   | 6  |
| 7  | 水橋     | 水橋中部、水橋東部、水橋西部、三郷、上条        | 601    | 812    | 1   | 6      |        | 1       |     | 5  |
| 8  | 大沢野・細入 | 大沢野、船嶽、大久保、神通碧              | 1,033  | 1,268  | 2   | 8      |        |         | 1   | 4  |
| 9  | 大山     | 上滝、小見、大庄、福沢                 | 378    | 570    | 3   | 4      |        |         |     | 4  |
| 10 | 八尾・山田  | 八尾、保内、杉原、檜尾、山田              | 925    | 1,232  | 2   | 6      |        |         | 2   | 5  |
| 11 | 婦中     | 速星、鵜坂、朝日、宮野、古里、音川、神保        | 2,532  | 2,729  | 2   | 11     | 1      |         |     | 7  |
| 計  |        |                             | 20,649 | 22,636 | 40  | 86     | 4      | 9       | 16  | 65 |

## 区域割における保育所・幼稚園数の幅

|             | 教育・保育<br>提供区域<br>(案) | 自治振興会<br>区域 | 中学校区 | 小学校区 |
|-------------|----------------------|-------------|------|------|
| 区域数         | 11                   | 13          | 26   | 65   |
| 平均未就<br>学児数 | 1877                 | 1588        | 794  | 318  |
| 保育所数        | 4~11                 | 1~11        | 0~7  | 0~3  |
| 幼稚園数        | 1~9                  | 0~9         | 0~6  | 0~5  |

## (参考)中核市における教育・保育提供区域設定の状況について

| No. | 市名   | 区域数          | 区域選定の考え方                       | No. | 市名   | 区域数               | 区域選定の考え方   |
|-----|------|--------------|--------------------------------|-----|------|-------------------|--|
| 1   | 旭川市  | 8～12で<br>検討中 | 総合計画                           | 22  | 大津市  | —                 | —  |
| 2   | 函館市  | 6            | 総合計画                           | 23  | 高槻市  | 4, 6, 11区<br>で検討中 | 中学校区をベースにし、現行の保育所整備<br>で用いている区域を考慮し設定の予定。              |
| 3   | 青森市  | —            | —                              | 24  | 東大阪市 | —                 | —  |
| 4   | 盛岡市  | 検討中          |                                | 25  | 豊中市  | 3～7               | 日常生活圏域(介護保険事業)の7圏域を基<br>本に、ニーズ調査の結果をみながら圏域の<br>統合を検討予定 |
| 5   | 秋田市  | 検討中          |                                | 26  | 姫路市  | 13                | 総合計画   |
| 6   | 郡山市  | —            | —                              | 27  | 西宮市  | 検討中               |  |
| 7   | いわき市 | 検討中          |                                | 28  | 尼崎市  | 検討中               |  |
| 8   | 宇都宮市 | 検討中          |                                | 29  | 奈良市  | 検討中               |  |
| 9   | 前橋市  | 16           | 支所、出張所区域                       | 30  | 和歌山市 | 6                 | 教育ブロック   |
| 10  | 高崎市  | 検討中          |                                | 31  | 倉敷市  | 4                 | 社会福祉事務所区域  |
| 11  | 川越市  | —            | —                              | 32  | 福山市  | 検討中               |  |
| 12  | 船橋市  | 5            | 行政ブロック                         | 33  | 下関市  | 10                | 中学校区の組合せ   |
| 13  | 柏市   | 3～7で<br>検討中  | コミュニティエリア                      | 34  | 高松市  | 7                 | 支所;出張所で構成する地域行政組織の再<br>編計画区域                           |
| 14  | 横須賀市 | —            | —                              | 35  | 松山市  | 9                 | 44の基本地区を組み合わせた区域                                       |
| 15  | 富山市  | 検討中          |                                | 36  | 高知市  | —                 | —  |
| 16  | 金沢市  | 検討中          |                                | 37  | 久留米市 | 検討中               |  |
| 17  | 長野市  | 12           | 行政区                            | 38  | 長崎市  | 16                | 中学校区からなる区域   |
| 18  | 岐阜市  | 5            | 総合計画                           | 39  | 大分市  | 13                | 地区公民館区域  |
| 19  | 豊橋市  | 9            | 高齢者福祉計画・介護保険事業<br>計画における日常生活圏域 | 40  | 宮崎市  | 検討中               | 地域自治区を最小単位とした区域  |
| 20  | 岡崎市  | —            | —                              | 41  | 鹿児島市 | 14                | 総合計画   |
| 21  | 豊田市  | 12           | 支所                             | 42  | 那覇市  | 6                 | 支所管内区域   |

# 富山市の子ども・子育て支援事業計画における 教育・保育提供区域の案

## 11区域

を教育・保育提供区域の基本とした上で、各区域ごとに、さらに需要分析を行っていくこととしてはどうか

### 理由

富山市には、地域コミュニティの核となる自治振興会が、小学校区を基礎として現在、79形成されており、さらに、この79ある自治振興会は、中学校区や日常生活圏域、住民同士の歴史的つながり、合併前の行政区域などを踏まえ、13のブロックに分けられております。

この13ブロックは、地域生活圏としてのまとまりの一つであり、本市が策定する子ども・子育て支援事業計画における教育・保育提供区域の設定にあたっては、この自治振興会の13ブロックを基本としていきたいと考えるもの。ただし、山田及び細入地域にあっては、対象となる子どもの数がきわめて少ないことから、これまで日常的なつながりの多い、八尾地域と大沢野地域と一体化させることにより、全体で11区域としてはどうかと考えるもの。

# 11区域別保育所・幼稚園の状況

