

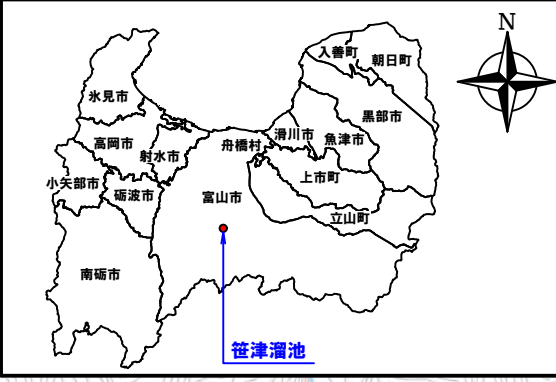
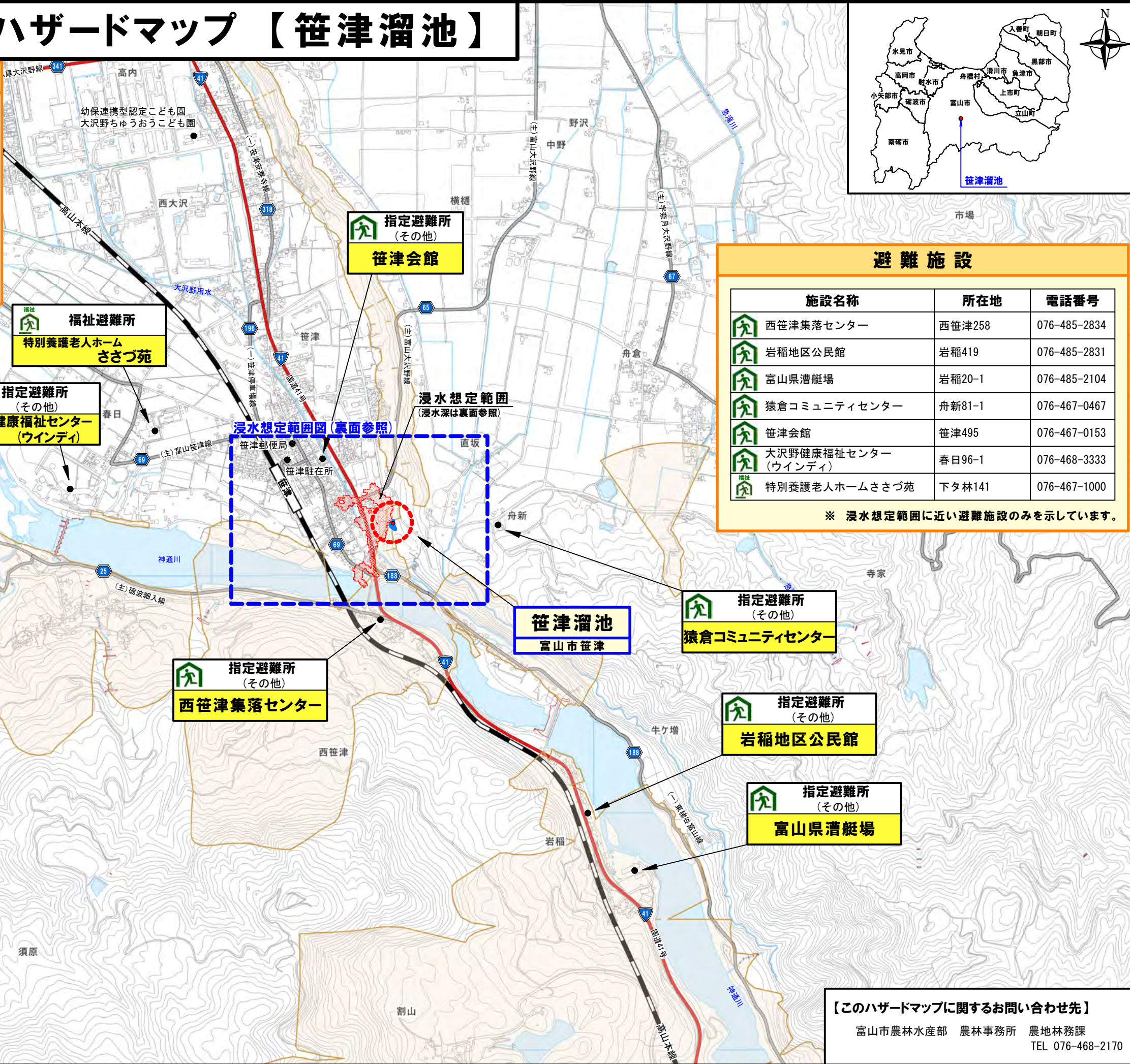
富山市農業用ため池ハザードマップ【笹津溜池】

ため池ハザードマップとは？

ため池ハザードマップは、地震や大雨などにより、ため池が決壊した場合の**浸水想定範囲**と**避難場所**などを示したものです。予想される浸水深などの情報を提供することで、災害時の自主的な避難に役立てていただくことを目的に作成しています。

- ◆最寄りの避難所を確認し、安全な道のりを調べておきましょう。
- ◆ため池決壊の2大要因である地震と大雨の状況によっては、避難行動が大きく異なる場合があります。特に、避難経路が**土砂災害警戒区域**内にある場合は注意が必要です。

ため池以外の避難情報にも注意し、状況を確認してから避難や災害応急対応をおこないましょう。



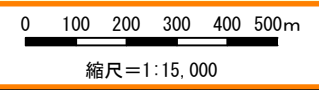
避難施設

施設名称	所在地	電話番号
西笹津集落センター	西笹津258	076-485-2834
岩稲地区公民館	岩稲419	076-485-2831
富山県漕艇場	岩稲20-1	076-485-2104
猿倉コミュニティセンター	舟新81-1	076-467-0467
笹津会館	笹津495	076-467-0153
大沢野健康福祉センター(ウインディ)	春日96-1	076-468-3333
特別養護老人ホームささづ苑	下夕林141	076-467-1000

※ 浸水想定範囲に近い避難施設のみを示しています。

凡例

- 指定緊急避難場所
※切迫した災害の危険から逃れる場所
- 指定避難所
※一定期間滞在し避難者の生活環境を確保する場所
- 福祉避難所
※高齢者、障害者等、避難所生活において何らかの特別な配慮を必要とする方を受け入れる場所
- 緊急通行確保路線
- その他の幹線道路
- 行政区境界
- 学校
- 浸水想定範囲
ため池が満水時に瞬時決壊した場合浸水する可能性のある範囲です。
- 土砂災害警戒区域
「がけ崩れ」「土石流」「地すべり」などの土砂災害の発生が想定され、被害を受ける恐れのある区域です。
※ 詳しくは、土砂災害ハザードマップをご覧ください。



【このハザードマップに関するお問い合わせ先】
富山市農林水産部 農林事務所 農地林務課
TEL 076-468-2170

浸水想定範囲図【笹津溜池】

- ◆ 満水状態のため池が決壊し、全ての貯水量が瞬時に流出する状況を想定しています。
- ◆ 自分の住んでいる地区が、どの程度の深さまで浸水する想定なのか確認してください。
- ◆ 想定される浸水範囲は、ため池の被災状況・気象条件等によって異なりますので、ご注意ください。



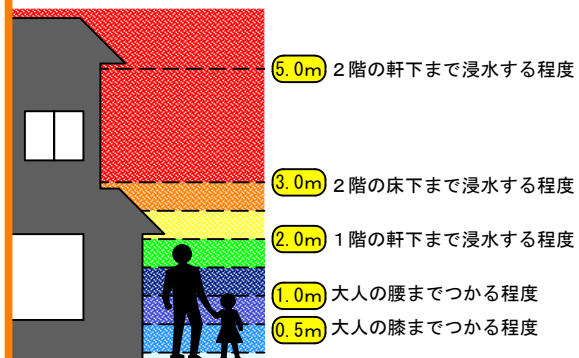
凡例

	緊急通行確保路線
	その他の幹線道路

浸水想定範囲

- 3.0m以上
- 2.5m以上3.0m未満
- 2.0m以上2.5m未満
- 1.5m以上2.0m未満
- 1.0m以上1.5m未満
- 0.5m以上1.0m未満
- 0.3m以上0.5m未満
- 0.3m未満

浸水深の目安



笹津溜池 諸元

所在地：富山市笹津 堤高：3.6 m
 堤頂長：33.8 m 総貯水量：721 m³

