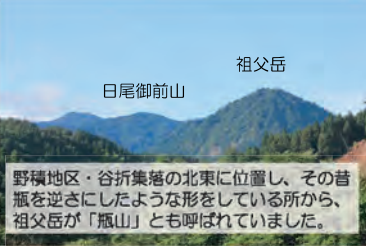


● ほたるの館
TEL 076-458-9111

ここで観察できるのは、ゲンジボタルとヘイケボタルです。光る謎を解き明かそう！

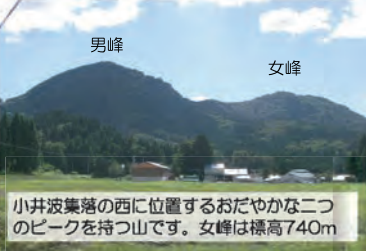


● 祖父岳 831.6m



野積地区・谷折集落の北東に位置し、その首瓶を逆さにしたような形をしている所から、祖父岳が「瓶山」とも呼ばれていました。

● 夫婦山（男峰）784.1m



小井波集落の西に位置するおだやかな二つのピークを持つ山です。女峰は標高740m

● ふるさとセンター/村上山荘
TEL 076-458-1415



山菜や岩魚など地元の食材を使った定食の他、熊鍋など山里の味が堪能できます。

● 大長谷温泉 休館日：毎週木曜日
TEL 076-458-1008



白木の里に湧く、森に囲まれた温泉。

● 21世紀の森/森林学習展示館



白木峰山麓一帯は21世紀の森と名づけられ自然の仕組みを楽しみながら学べます。

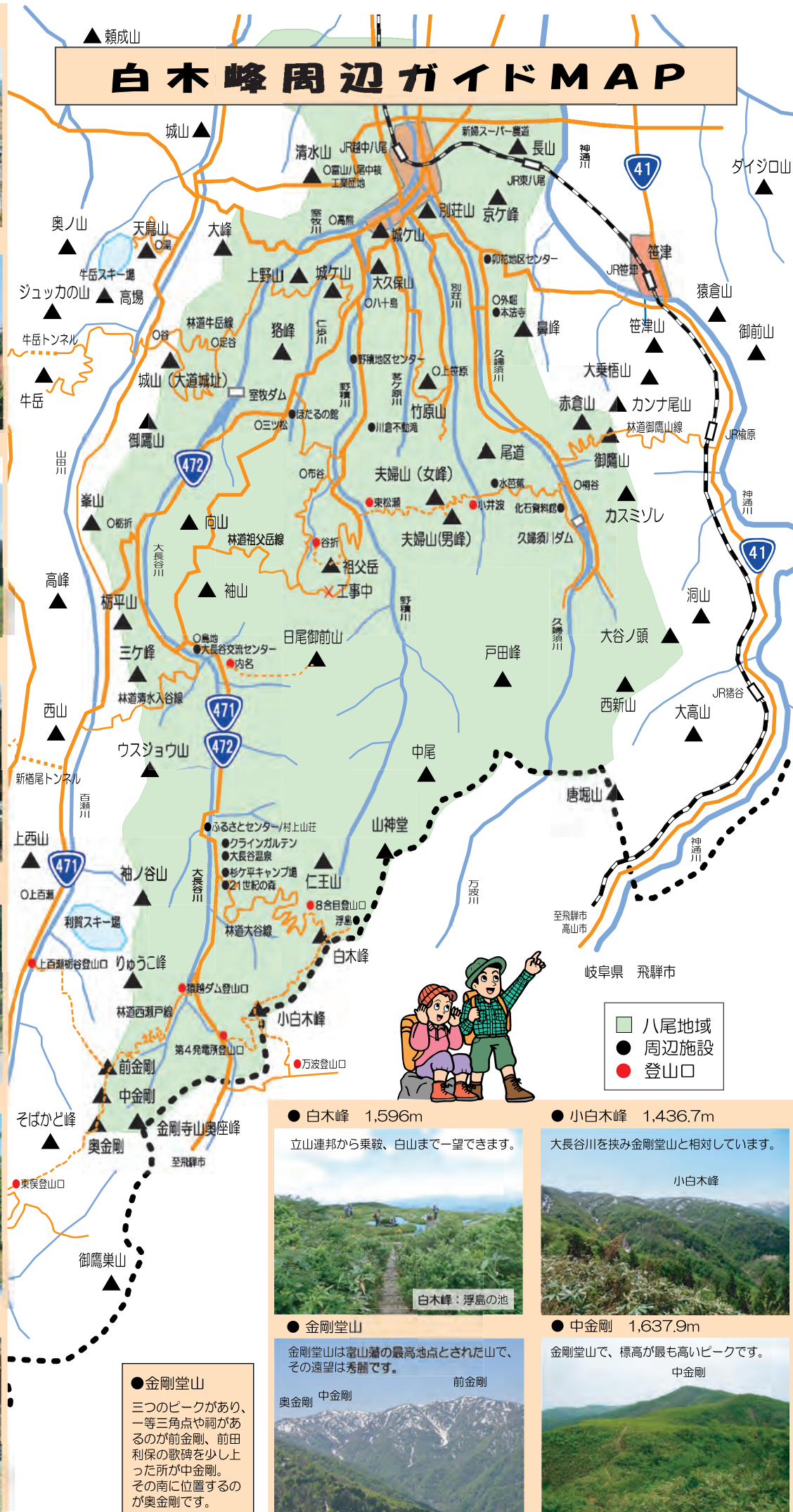
● 杉ヶ平キャンプ場/コテージ5棟
TEL 076-458-1352



バーベキューや野鳥観察など、自然の中で快適に過ごしてください。

▲ 頼成山

白木峰周辺ガイドMAP



■ 八尾地域
● 周辺施設
● 登山口

● 白木峰 1,596m ● 小白木峰 1,436.7m

立山連邦から乗鞍、白木まで一望できます。



白木峰：浮島の池

大長谷川を挟み金剛堂山と相対しています。



小白木峰

● 金剛堂山

金剛堂山は霧山藩の最高地点とされた山で、その遠望は秀麗です。



前金剛

● 中金剛 1,637.9m

金剛堂山で、標高が最も高いピークです。



中金剛

● 金剛堂山
三つのピークがあり、一等三角点や祠があるのが前金剛、前田利保の歌碑を少し上った所が中金剛。その南に位置するのが奥金剛です。