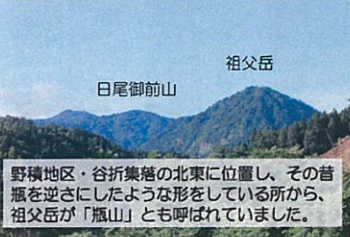


● ほたるの館
TEL 076-458-9111

ここで観察できるのは、ゲンジボタルとヘイケボタルです。光る謎を解き明かそう！



● 祖父岳 831.6m



● 夫婦山 (男峰) 784.1m



小井波集落の西に位置するおだやかな二つのピークを持つ山です。女峰は標高740m

● ふるさとセンター/村上山荘
TEL 076-458-1415



山菜や岩魚など地元の食材を使った定食の他、熊鍋など山里の味が堪能できます。

● 大長谷温泉 休館日：毎週木曜日
TEL 076-458-1008



● 21世紀の森/森林学習展示館

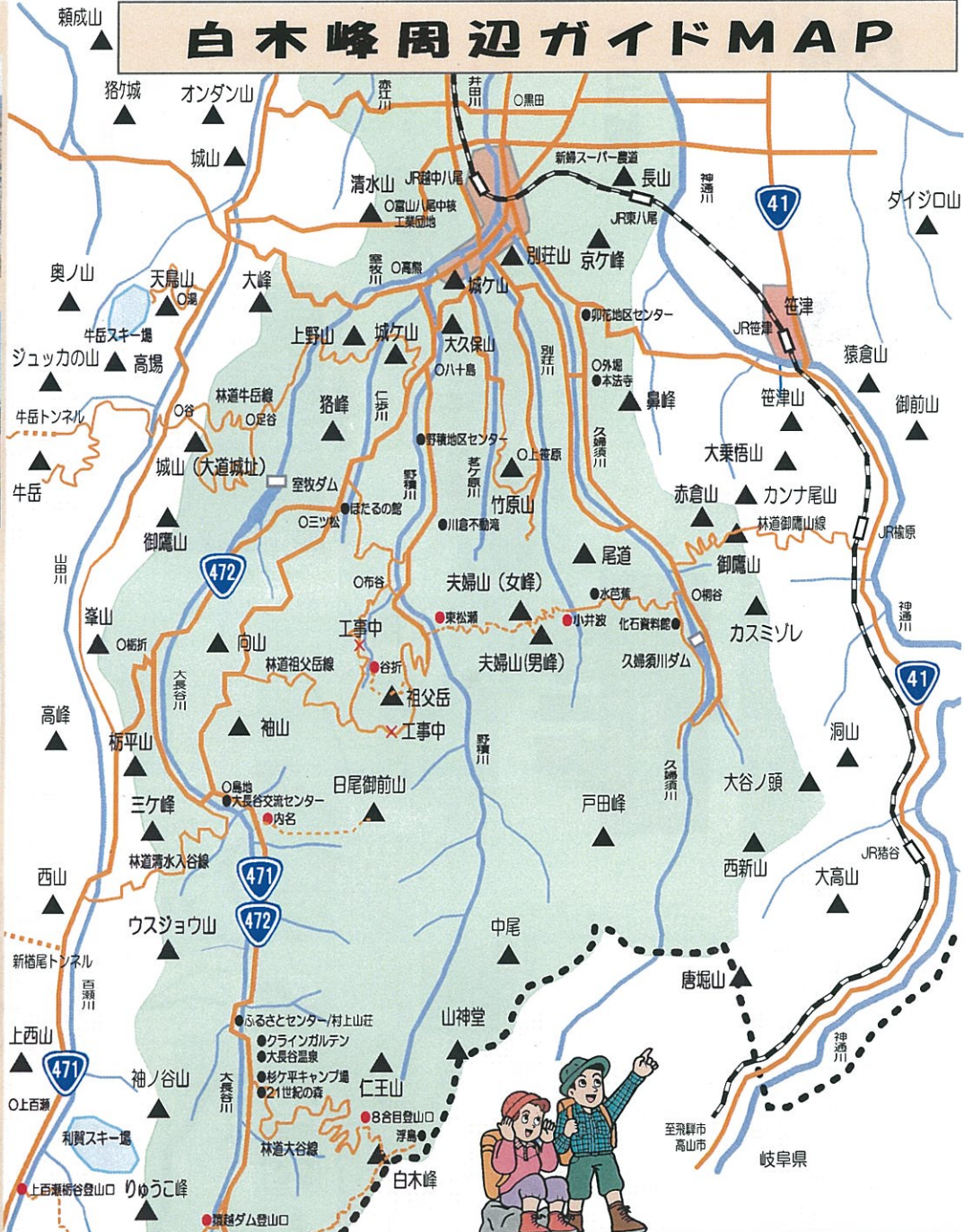


● 杉ヶ平キャンプ場/コテージ5棟
TEL 076-458-1352



バーベキューや野鳥観察など、自然の中で快適に過ごしてください。

白木峰周辺ガイドMAP



(9km10分程) (10km16分程) (8km10分程) (5km8分程)
 越中八尾駅 ⇒ ほたるの館 ⇒ 大長谷交流センター ⇒ 21世紀の森 ⇒ 猿越ダム
 ↓ (5km8分程) ↑ (5km8分程) ↓ (8km20分程)
 祖父岳峰分岐点まで 白木峰登山口 (8合目駐車場)

● 白木峰 1,596m

立山連邦から乗鞍、白山まで一望できます。



● 金剛堂山：前金剛 1,637.9m

金剛堂山は富山藩の最高地点とされた山で、その遠望は秀麗です。




● 小白木峰 1,436.7m

大長谷川を挟み金剛堂山と対峙しています。



● 中金剛 1,650m

金剛堂山で、標高が最も高いピークです。



■ 八尾地域
● 周辺施設
● 登山口

● 金剛堂山
三つのピークがあり、一等三角点や祠があるのが前金剛、前田利保の歌碑を少し上った所が中金剛。その南に位置するのが奥金剛です。