

富山高岡広域都市計画道路の変更  
(富山市決定)  
総 括 図  
S=1/25,000

起点 富山市下新西町字本縄割二番

終点 富山市上赤江町二丁目字東条割

3・3・217 下新西町上赤江線  
L=約1,670m W=27m(16~33m) 2車線

変更区間  
L=約1,670m

4車線 約810m 2車線 約860m




終点 富山市下新本町字早稲田割一番

変更区間  
L=約220m

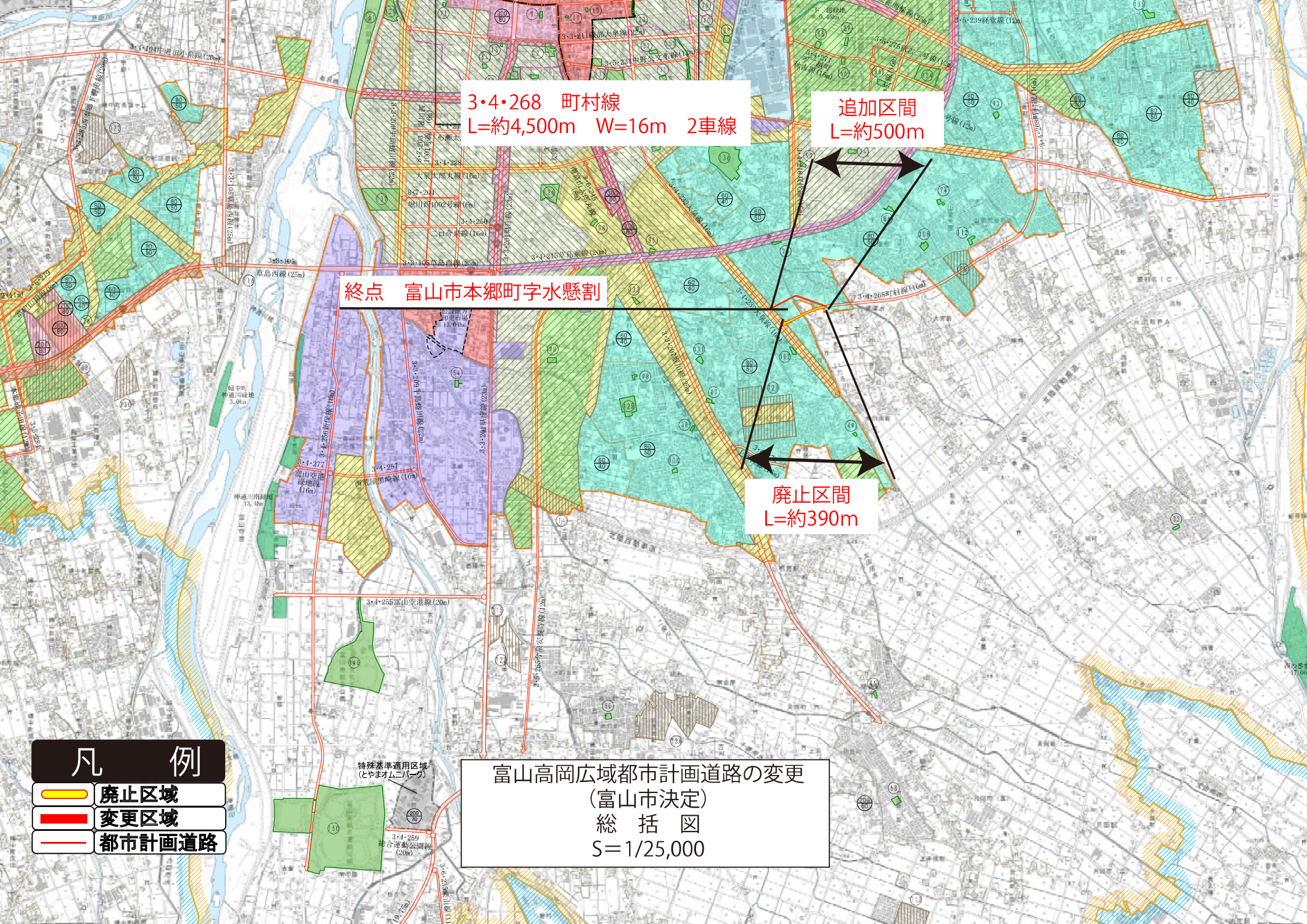
起点 富山市下新町字本縄割一番

3・4・269 下新線  
L=約680m W=16m(16~17m) 2車線

凡 例

	廃止区域
	変更区域
	都市計画道路





3・4・268 町村線  
L=約4,500m W=16m 2車線

追加区間  
L=約500m

終点 富山市本郷町字水懸割

廃止区間  
L=約390m

- 凡 例
- 廃止区域
  - 変更区域
  - 都市計画道路

富山高岡広域都市計画道路の変更  
(富山市決定)  
総 括 図  
S=1/25,000