

高度利用地区(富山駅北・奥田新町地区)
位置 富山市奥田新町
面積 約0.7ha



高度利用地区(牛島町地区)
位置 富山市牛島町
面積 約0.7ha

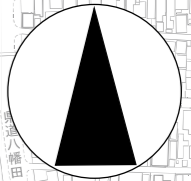
高度利用地区(富山駅前西地区)
位置 富山市新富町一丁目
面積 約0.8ha

高度利用地区(富山市桜町一丁目4番地区)
位置 富山市桜町一丁目、富山市新富町一丁目
面積 約0.7ha

高度利用地区(富山駅前地区)
位置 富山市新富町一丁目
面積 約0.8ha

高度利用地区(富山駅前桜町地区)
位置 富山市桜町二丁目
面積 約0.2ha

凡 例	
	高度利用地区 (壁面後退有)
	高度利用地区 (壁面後退無)



高度利用地区(富山市大手町地区A街区)
位置 富山市大手町
面積 約0.7ha

高度利用地区(富山市大手町地区B街区)
位置 富山市大手町
面積 約0.6ha

高度利用地区(総曲輪二丁目地区)
位置 富山市総曲輪二丁目
面積 約0.3ha

高度利用地区(総曲輪三丁目地区)
位置 富山市総曲輪三丁目
面積 約0.5ha

高度利用地区(中央通りD北地区)
位置 富山市中央通り一丁目
面積 約0.8ha

高度利用地区(富山市総曲輪西地区)
位置 富山市総曲輪三丁目
富山市一番町
面積 約1.3ha

高度利用地区(富山市中教院東地区)
位置 富山市中央通り二丁目
面積 約0.2ha

高度利用地区(富山市総曲輪通り南地区)
位置 富山市総曲輪三丁目
富山市西町
富山市一番町
面積 約1.1ha

高度利用地区(富山市中央通り地区)
位置 富山市中央通り二丁目
富山市常盤町
面積 約0.4ha

高度利用地区(富山市西町・総曲輪地区)
位置 富山市総曲輪三丁目
富山市西町
面積 約0.7ha

高度利用地区(富山市西町東南地区)
位置 富山市堤町通り一丁目
富山市上本町
富山市三番町
面積 約0.4ha

高度利用地区(富山市西町南地区)
位置 富山市西町
富山市上本町
富山市太田口通り一丁目
面積 約0.8ha

凡 例	
	高度利用地区 (壁面後退有)
	高度利用地区 (壁面後退無)

