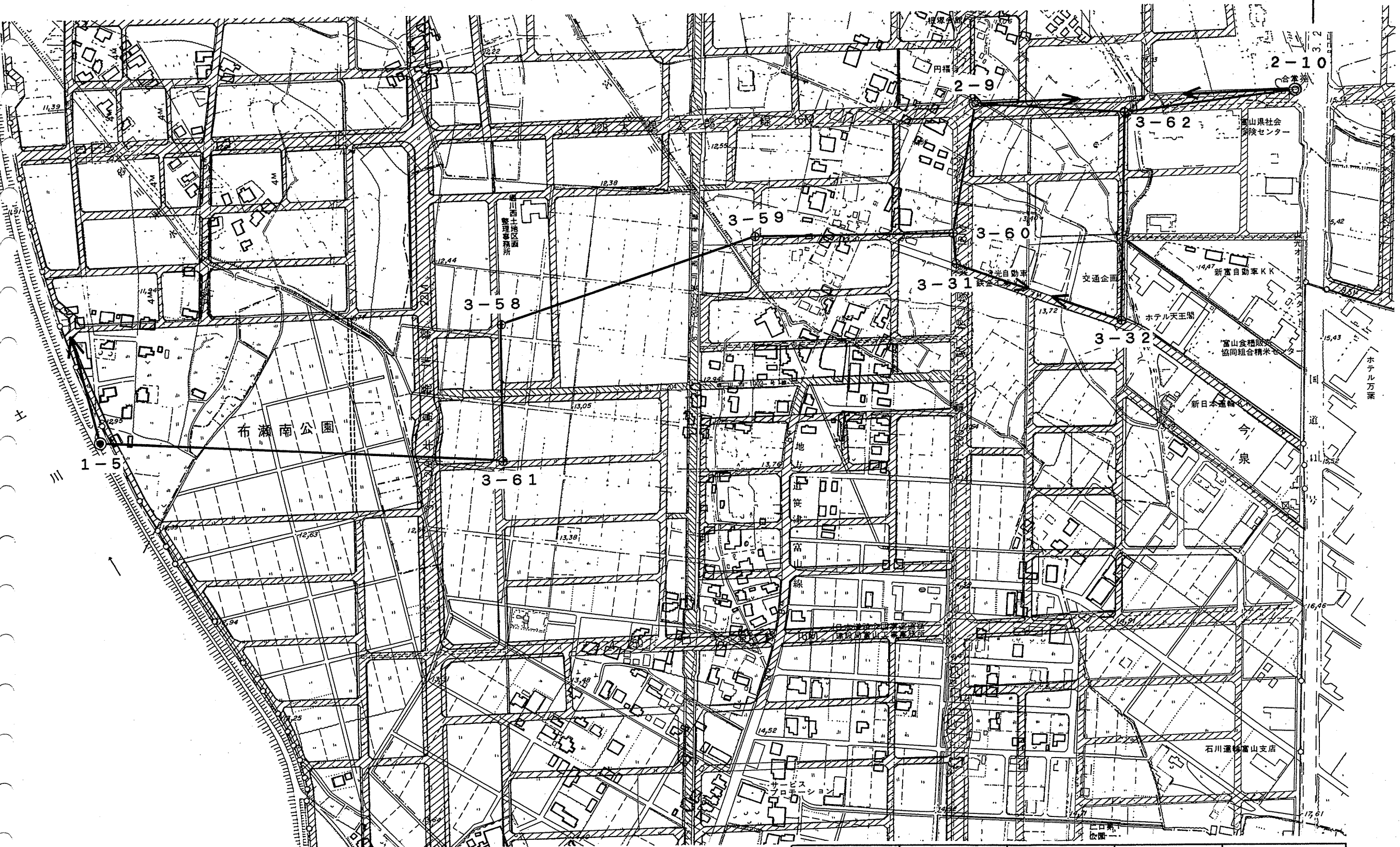
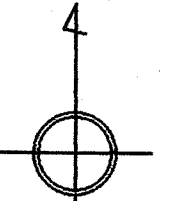


三級基準点測量(10・11街郭) 基準点網図

富山市布瀬町 外6地内

1/5万 図葉名 富山



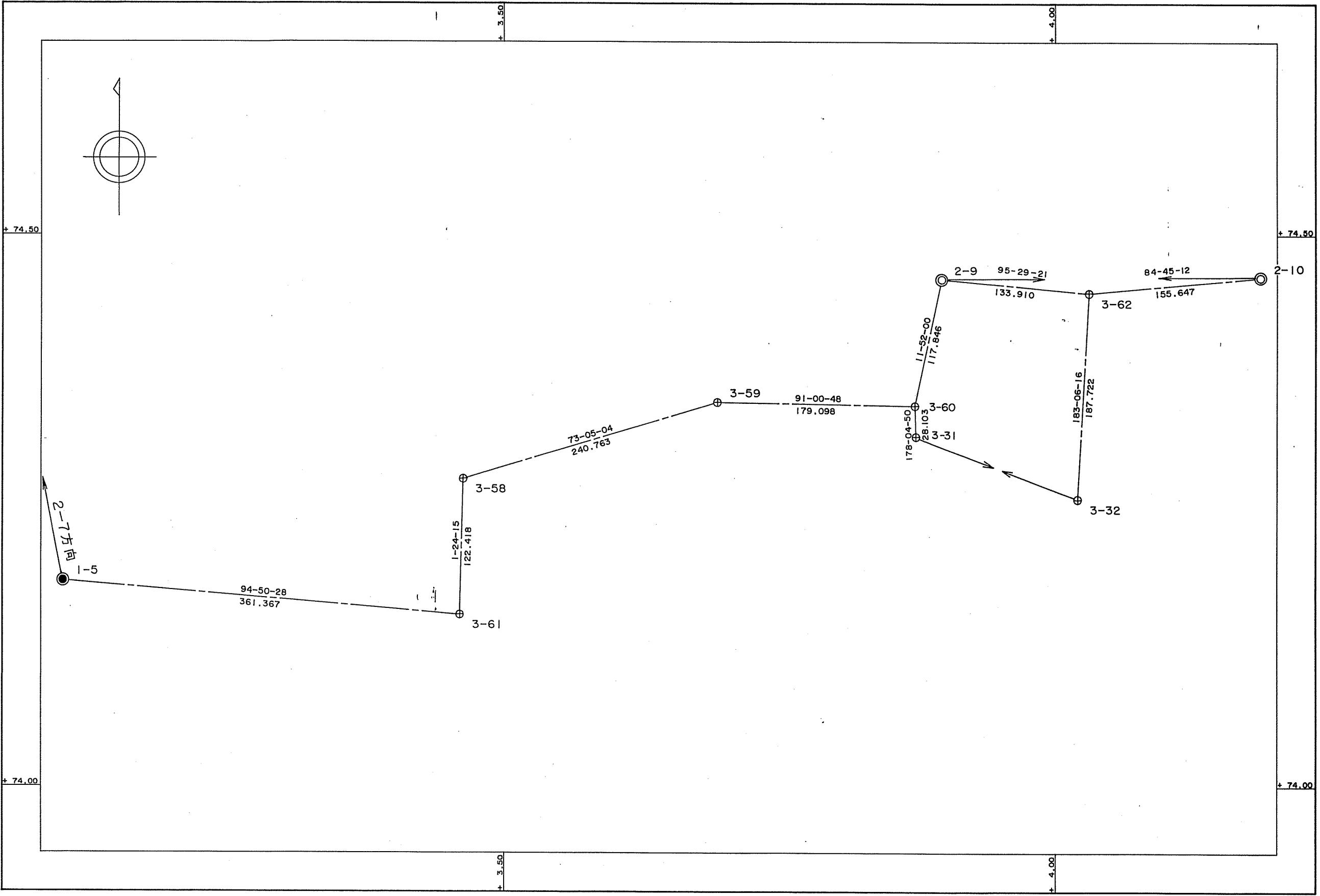
作業年度	作業種類	座標系番号	測量計画機関	測量作業機関
平成4年	三級基準点	VII	富山市	三和測量建設㈱

根塚(堀川西)土地区画整理事業3級基準点網図 (10・11街郭)

縮尺 1:3,500

平成五年三月

三和測量建設株式会社



富山市

基準点成果表

[illegible]