


平成14年度 2級基準点測量 網図

打出地区

縮尺：1 / 30000



302
Ⅲ針山新



1
②NO. 1



301
Ⅲ四方



2
②NO. 2



303
Ⅳ八町



富山市打出地区画整理組合

承諾する 理事長



幹



作業年度	作業種類	測量方式	座標系番号	測量計画機関	測量作業機関
平成14年度	2級基準点	スタチック法	Ⅶ系	富山市打出地区画整理組合	(株)協和

基準点成果表

(area = 7)

②NO. 1

B	36	45	20.0730	X	83834.968
L	137	10	53.9813	Y	1338.839
N	- 0	0	32.30	H	1.985
				シオト高	38.040
				柱石長	0.090

視準点の名称	平均方向角	距離		備考		
		縮尺係数	真数			
②NO. 2	152 24 2.8	0.999900	686.605			
埋標型式	地上	地中	屋上	標識号	金属標	NO. 1
「GPS測量による」						

富山市打出土地区画整理組合

基準点成果表

(area = 7)

②NO. 2

B 36 45 0.3321	X m 83226.552
L 137 11 6.8006	Y 1656.900
N - 0 0 39.97	H 3.407
	シオト高 38.078
	柱石長 0.090

視準点の名称	平均方向角	距離		備考		
		縮尺係数	真数			
②NO. 1	332 24 2.8	0.999900	m 686.605			
埋標型式	地上	地中	屋上	標識号	金属標	NO. 2

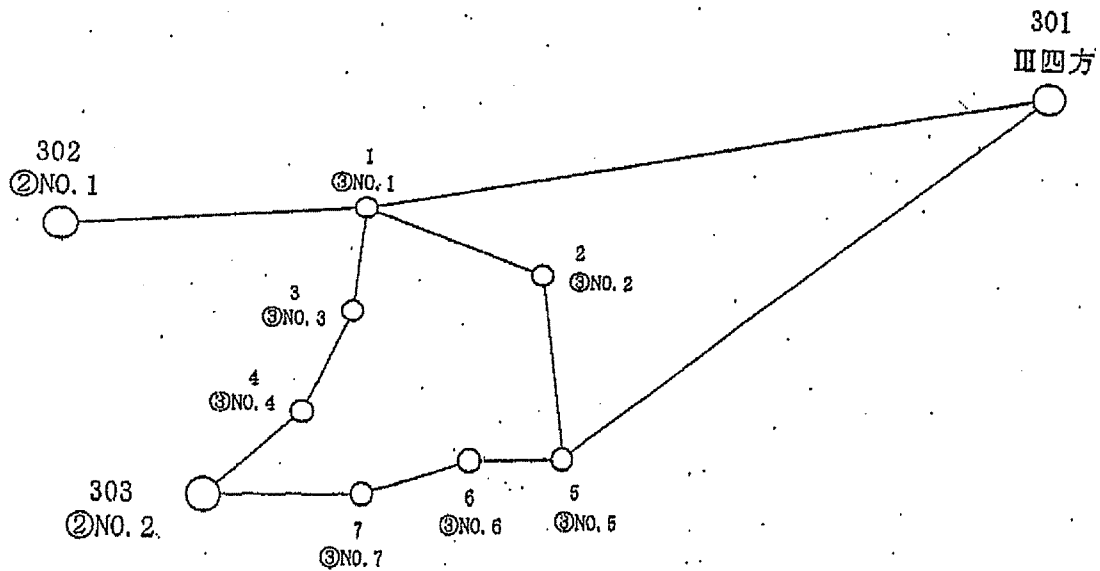
「GPS測量による」

富山市打出土地区画整理組合

平成14年度 3級基準点測量 網図


打出地区

縮尺：1 / 16000



承諾する

富山市打出地区画整理組合
理事長 東 幹



作業年度	作業種類	測量方式	座標系番号	測量計画機関	測量作業機関
平成14年度	3級基準点	スタチック法	Ⅶ系	富山市打出地区画整理組合	(株)協和

基準点成果表

(area = 7)

③NO. 1

B	36	45	21.7651	X	83887.251
L	137	11	20.5012	Y	1996.572
N	-0	0	48.17	H	2.016
				ジオイド高	38.051
				柱石長	0.090

視準点の名称	平均方向角	距離		備考		
		縮尺係数	真数			
③NO. 3	185 56 5.0	0.999900	242.959			
埋標型式	地上	地中	屋上	標識番号	金属標	NO. 1
GPS測量による						

富山市打出土地区画整理組合

基準点成果表

(area = 7)

③NO. 2

B 36° 45' 16.9413	X m 83738.670
L 137 11 36.4294	Y 2391.660
N - 0 0 57.70	H 2.883
	ジオイド高 38.068
	柱石長 0.090

視準点の名称	平均方向角	距 離		備 考		
		縮尺係数	真 数			
③NO. 5	172° 53' 21.1	0.999900	m 423.536			
埋標型式	地 上	地 中	長 上	標識番号	金属標	NO. 2
GPS測量による						

富山市打出土地区画整理組合

基準点成果表

(area = 7)

③NO. 3

B	36	45	13.9259		X	m 83645.618
L	137	11	19.4862		Y	1971.453
N	-0	0	47.56		H	2.733
					ジオイド高	38.063
					柱石長	0.090

視準点の名称	平均方向角	距 離	備 考		
		縮尺係数 0.999900			
③NO. 1 ③NO. 4	° ' " 5 56 5.0	真 数 m 242.959			
	204 8 20.5	255.315			
埋標型式	地 上	地 中 屋 上	標識番号	金属標	NO. 3

GPS測量による

富山市打出土地区画整理組合

基準点成果表

(area = 7)

③NO. 4

B	36	45	6.3684	X	83412.652
L	137	11	15.2749	Y	1867.052
N	-0	0	45.04	H	2.741
				ジオイド高	38.073
				柱石長	0.090

視準点の名称	平均方向角	距離		備考		
		縮尺係数	真数			
		0.999900				
③NO. 3	24 8 20.5		255.315			
③NO. 7	143 56 51.3		222.385			
②NO. 2	228 28 25.4		280.736			
埋標型式	地上	地中	屋上	標識番号	金属標	NO. 4

GPS測量による

富山市打出土地区画整理組合

基準点成果表

(area = 7)

③NO. 5

B	36	45	3.3069	X	83318.433
L	137	11	38.5383	Y	2444.084
N	-0	0	58.96	H	2.164
				ジオイド高	38.091
				柱石長	0.090

視準点の名称	平均方向角	距離		備考		
		縮尺係数	真数			
		0.999900				
③NO. 6	267 55 24.0		206.453			
③NO. 2	352 53 21.1		423.536			
埋標型式	地上	地中	屋上	標識番号	金属標	NO. 5

GPS測量による

富山市打出土地区画整理組合

基準点成果表

(area = 7)

③NO. 6

B	36	45	3.0660	X	83310.953
L	137	11	30.2209	Y	2237.787
N	-0	0	53.98	H	3.478
				ジオイド高	38.087
				柱石長	0.090

視準点の名称	平均方向角	距離		備考
		縮尺係数	真数	
		0.999900		
③NO. 5	87 55 24.0		206.453	
③NO. 7	251 58 12.3		252.281	
埋標型式	地上	地中	屋上	標識番号
				金属標
NO. 6				

GPS測量による

富山市打出土地区画整理組合

