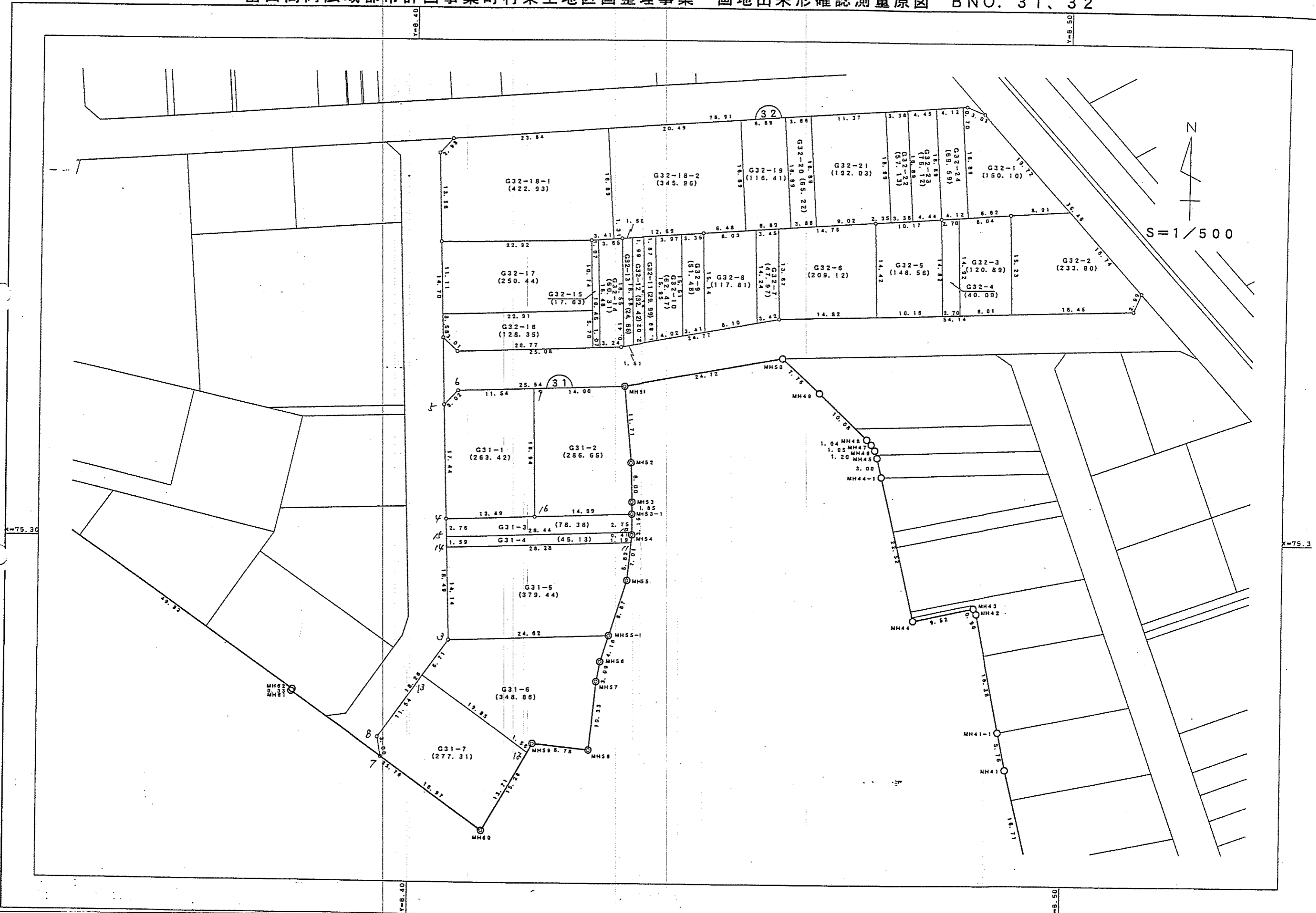
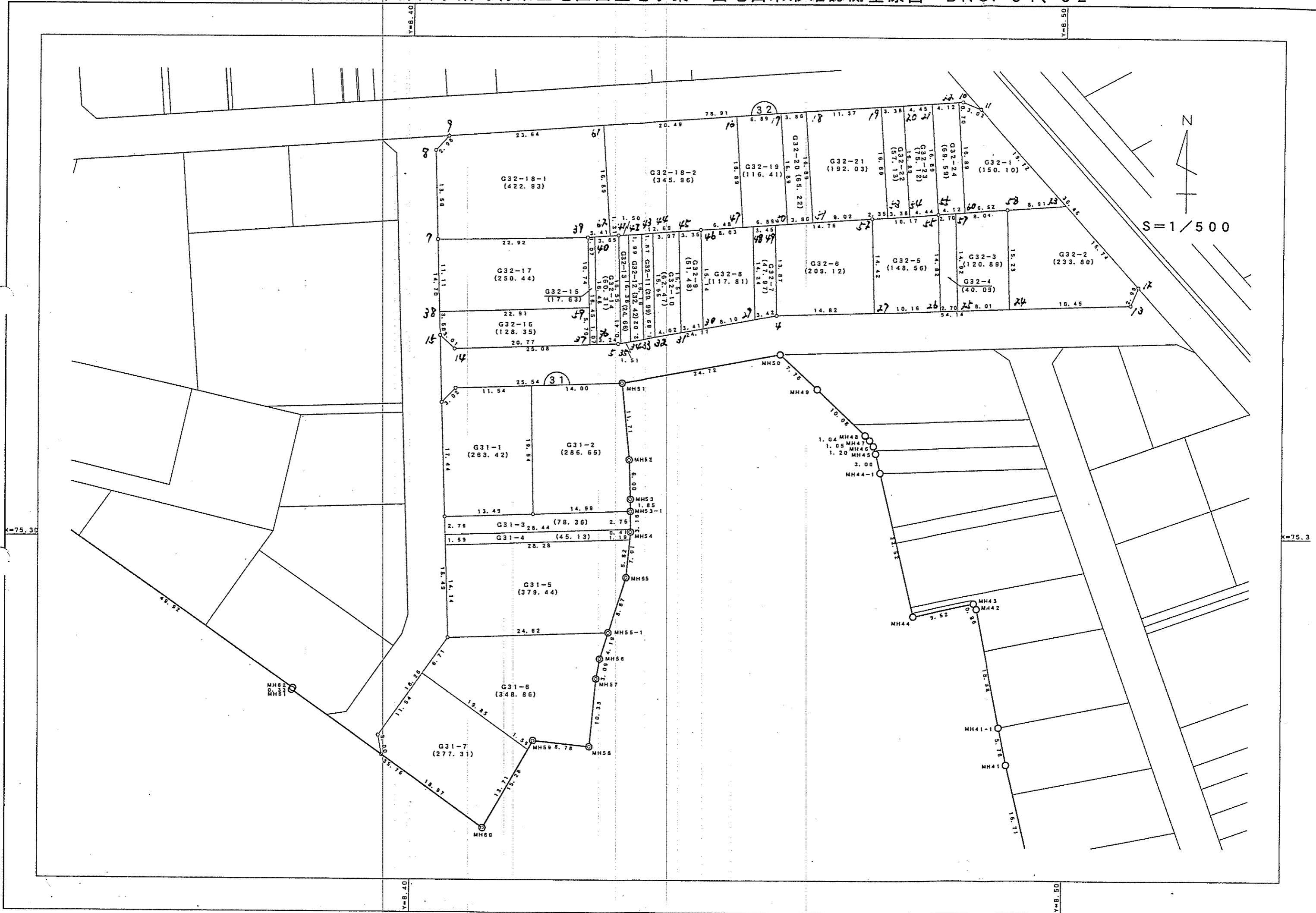
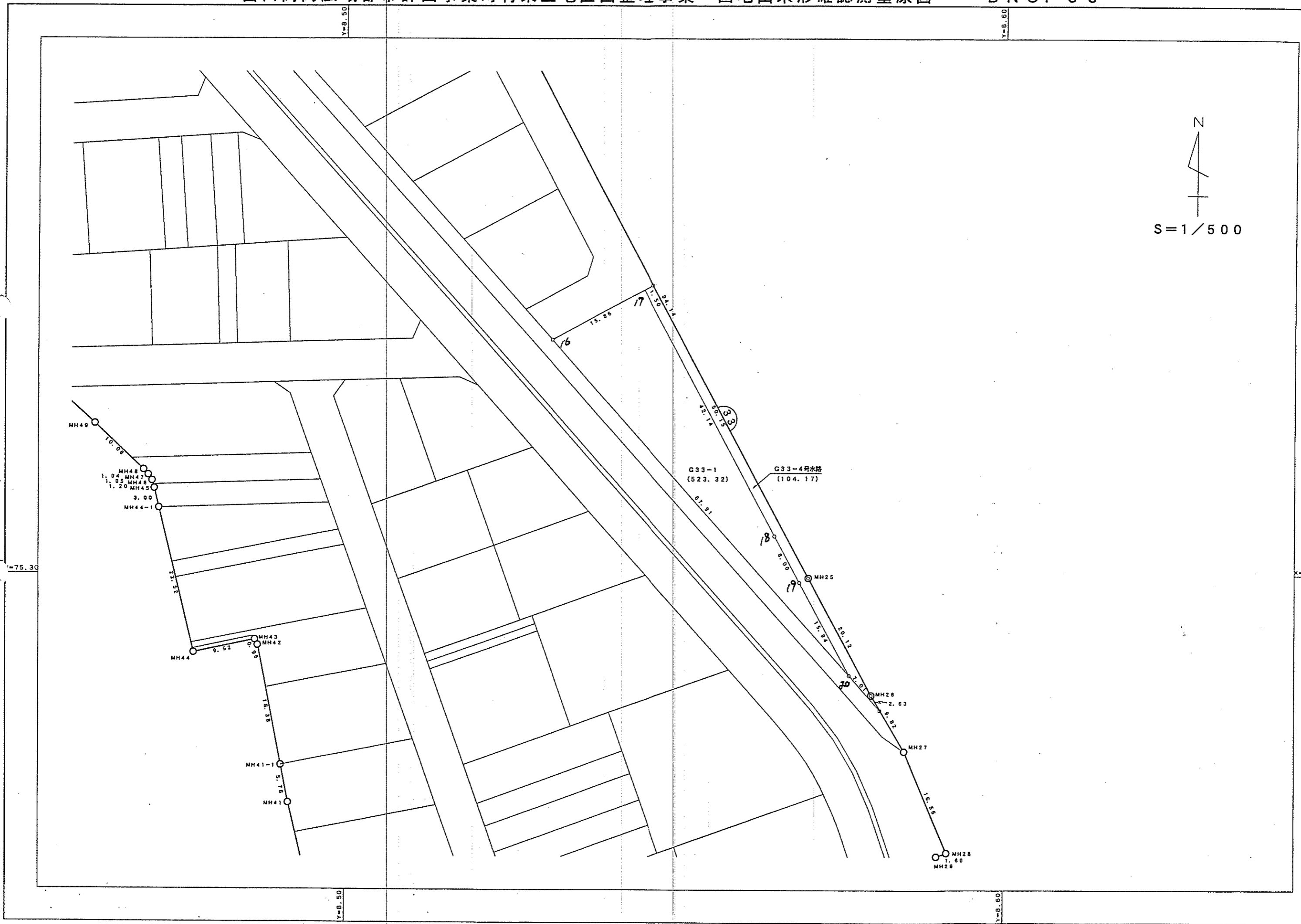
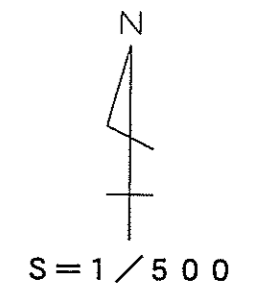


富山高岡広域都市計画事業町村東土地区画整理事業 画地出来形確認測量原図 BNO. 31、32







Y=B.50

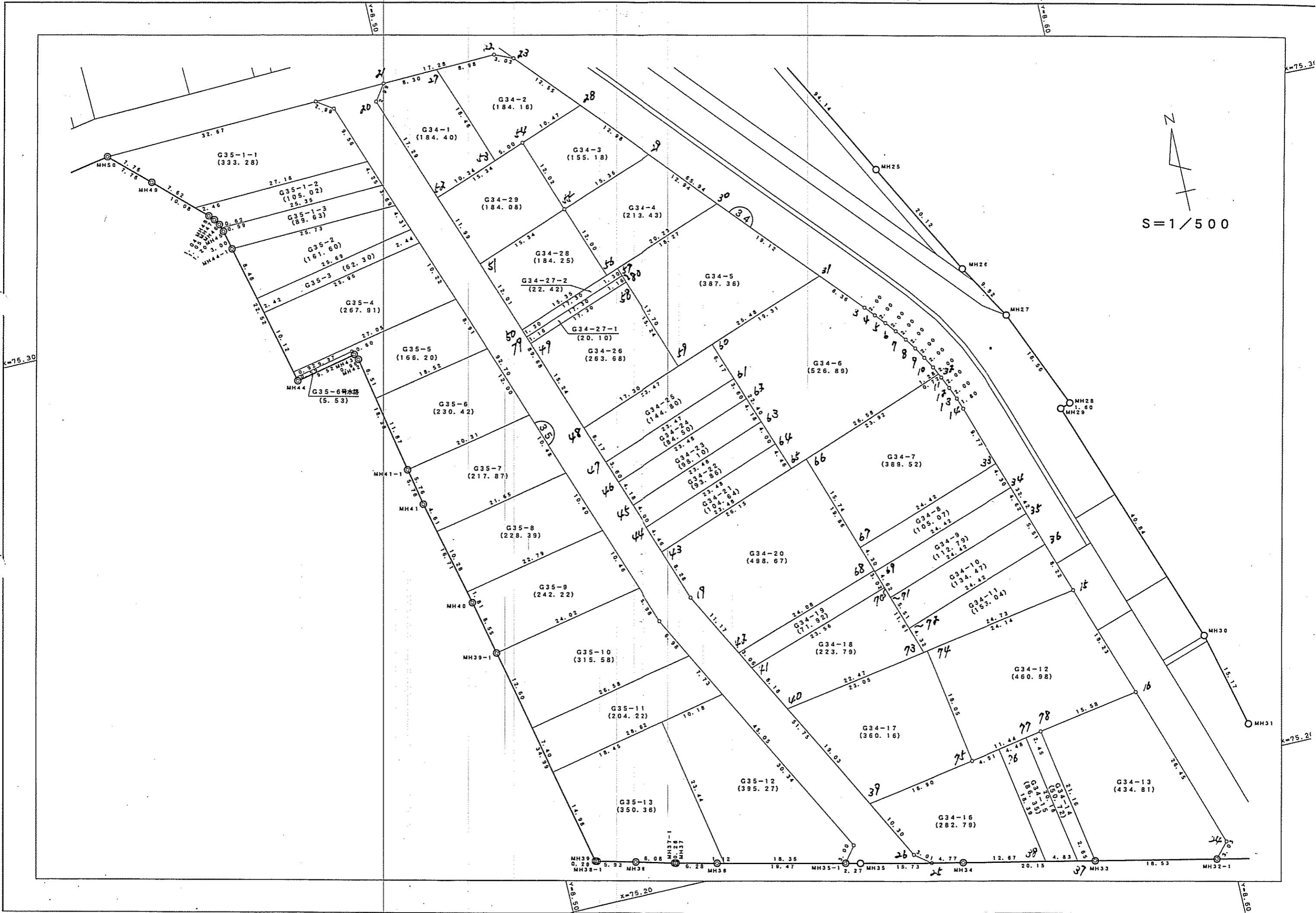
Y=B.60

X=75.30

X=75.3

Y=B.50

Y=B.50



富山高岡広域都市計画事業町村東土地区画整理事業 画地出来形確認測量原図 BNO. 34, 35

