



土砂災害ハザードマップ

富山市

⑧山田地域中部・南部地区


土砂災害の前兆現象を発見したら？



土砂災害の前兆現象を発見したら



土砂災害警戒区域の外へ避難




指定緊急避難場所などの安全な場所へ避難※



市役所、土木事務所へ連絡

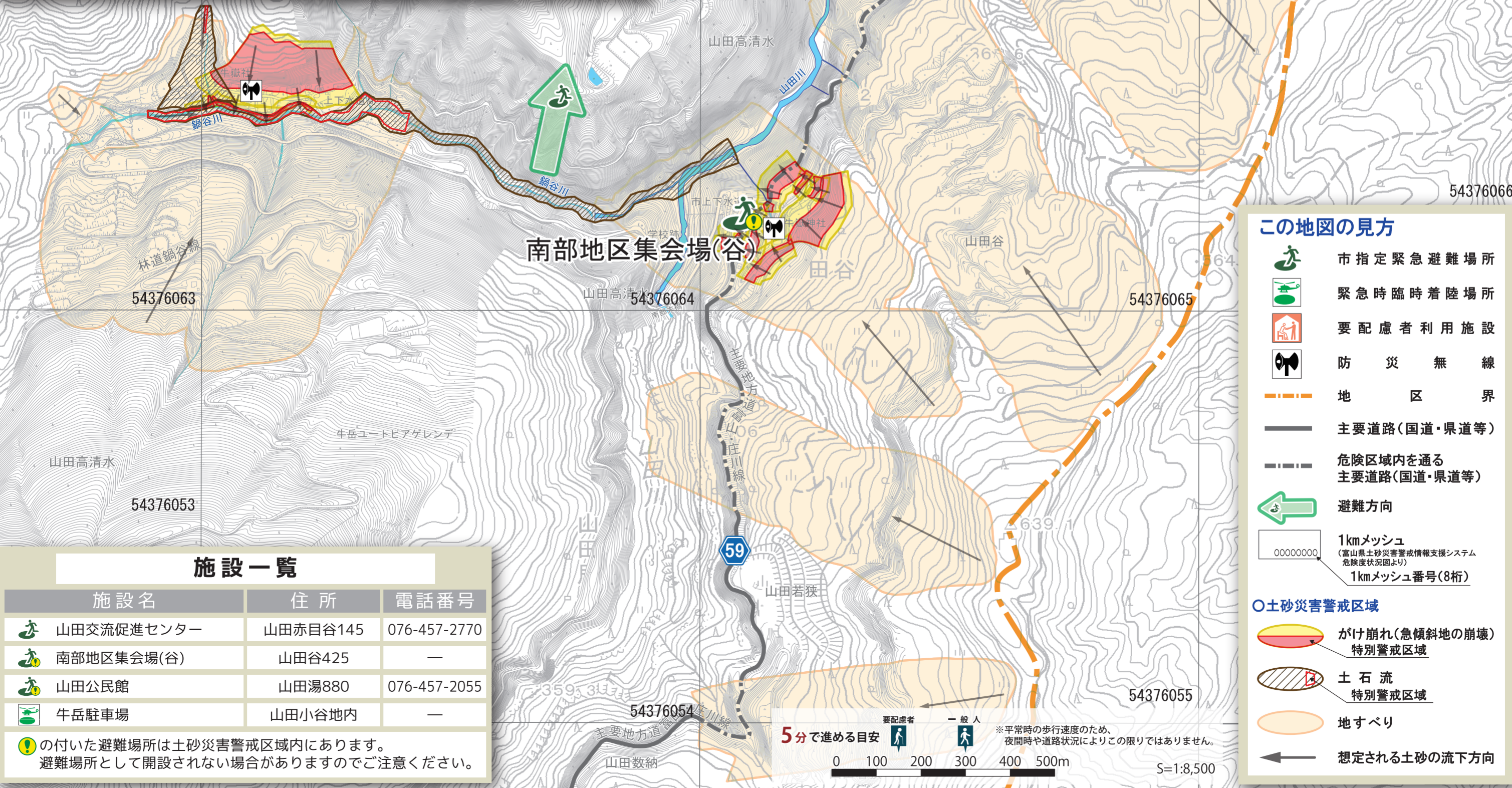
※安全な場所にある親戚・知人宅など、富山市が指定した避難場所以外へ避難する方法（分散避難）も検討しましょう。



いのちを守る避難行動のタイミング

警戒レベル	1	2	3	4	5
避難情報等	早期注意情報 (警報級の可能性)	大雨注意報 洪水注意報	高齢者等避難	避難指示	緊急安全確保
避難行動 タイミング 優先順位	気象情報 (気象庁が発表)	避難情報 (富山市が発令)	避難に時間を要する人 ↓ 自主避難	その他の人 ↓ 命を守る行動を!	命を守る行動を! ※2
避難先	自分が避難する 避難場所を メモしておきましょう	開設されている安全な指定緊急避難場所など	※3	※3	※3
	小	被災リスク			大

※1 避難に時間を要する人:ご高齢の方、障がいのある方など。 ※2 ○:被災リスクが低いタイミング
×:災害が発生している可能性が高く、安全な避難は不可能。
※3 崖から少しでも離れた部屋や近くの堅牢な建物



この地図の見方

- 市指定緊急避難場所
- 緊急時臨時着陸場所
- 要配慮者利用施設
- 防災無線
- 地区界
- 主要道路(国道・県道等)
- 危険区域内を通る主要道路(国道・県道等)
- 避難方向
- 1kmメッシュ (富山市土砂災害警戒情報支援システム 危険度状況図より) 1kmメッシュ番号(8桁)

土砂災害警戒区域

- かけ崩れ(急傾斜地の崩壊)特別警戒区域
- 土石流特別警戒区域
- 地すべり
- 想定される土砂の流下方向

施設一覧

施設名	住所	電話番号
山田交流促進センター	山田赤目谷145	076-457-2770
南部地区集会場(谷)	山田谷425	—
山田公民館	山田湯880	076-457-2055
牛岳駐車場	山田小谷地内	—

の付いた避難場所は土砂災害警戒区域内にあります。避難場所として開設されない場合がありますのでご注意ください。

