



### ③⑥ 八尾地域杉原地区

## 土砂災害の前兆現象を発見したら？



※安全な場所にある親戚・知人宅など、富山市が指定した避難場所以外へ避難する方法（分散避難）も検討しましょう。

## 施設一覽

施設名	住所	電話番号
 杉原小学校	八尾町黒田3636	076-455-1313
 杉原公民館	八尾町大杉12	076-455-2570
 八尾中学校	八尾町井田120-1	076-461-7468
 八尾スポーツアリーナ	八尾町井田101	076-455-1222
 八尾コミュニティセンター	八尾町井田126	076-454-6555
 旧樫尾小学校	八尾町小長谷349	—
 黒瀬谷公民館	八尾町小長谷352	076-455-1074
 旧黒瀬谷公民館	八尾町樫尾162	—



八尾スポーツアリーナ  
八尾コミュニティセンター  
八尾中学校

## この地図の見方



市指定緊急避難場所  
緊急時臨時着陸場所  
要配慮者利用施設  
防災無線  
地区界  
主要道路(国道・県道等)  
危険区域内を通る  
主要道路(国道・県道等)  
避難方向  
1kmメッシュ  
(富山県土砂災害警戒情報支援システム  
危険度状況図より)  
1kmメッシュ番号(8桁)






### ○土砂災害警戒区域



想定される土砂の流下方向

いのちを守る避難行動のタイミング

**避難情報等の警戒レベル** 住民のみなさんが災害発生の危険度を直感的に理解し、的確に避難行動がとれるよう、市が発令する避難情報と国や県が発表する防災気象情報を５段階にレベル分けしたものです。

	1	2	3	4	5
警戒レベル 避難情報等	早期注意情報 (警報級の可能性)	大雨注意報 洪水注意報	高齢者等避難	避難指示	緊急安全確保
避難行動 タイミング 優先順位	気象情報 (気象庁が発表)	避難情報 (富山市が発令)			
避難先	 				 命を守る行動を! ※2
	自分が避難する 避難場所を メモしておきましょう		開設されている安全な指定緊急避難場所など 		※3 少しでも 安全な場所へ
	小 <div>被災リスク</div> 大				

※1 避難に時間を要する人:ご高齢の方、障がいのある方など。 ※2 ○:被災リスクが低いタイミング  
×:災害が発生している可能性高く、安全な避難は不可能  
※3 崖から少しでも離れた部屋や近くの堅牢な建物

背景地図:「平成30年度富山市地形図1/2500／測量法に基づく国土地理院長承認(使用)R 4JHs 136」

令和4年7月作成(令和7年3月改訂)