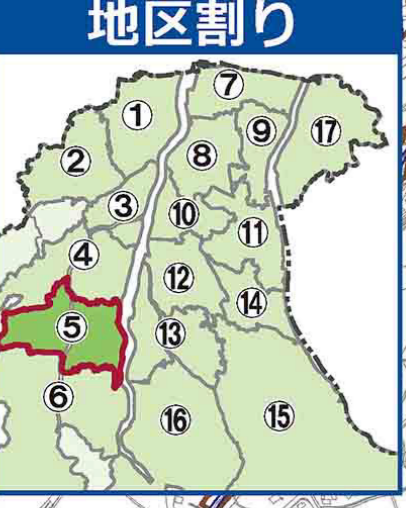


# 富山市洪水ハザードマップ

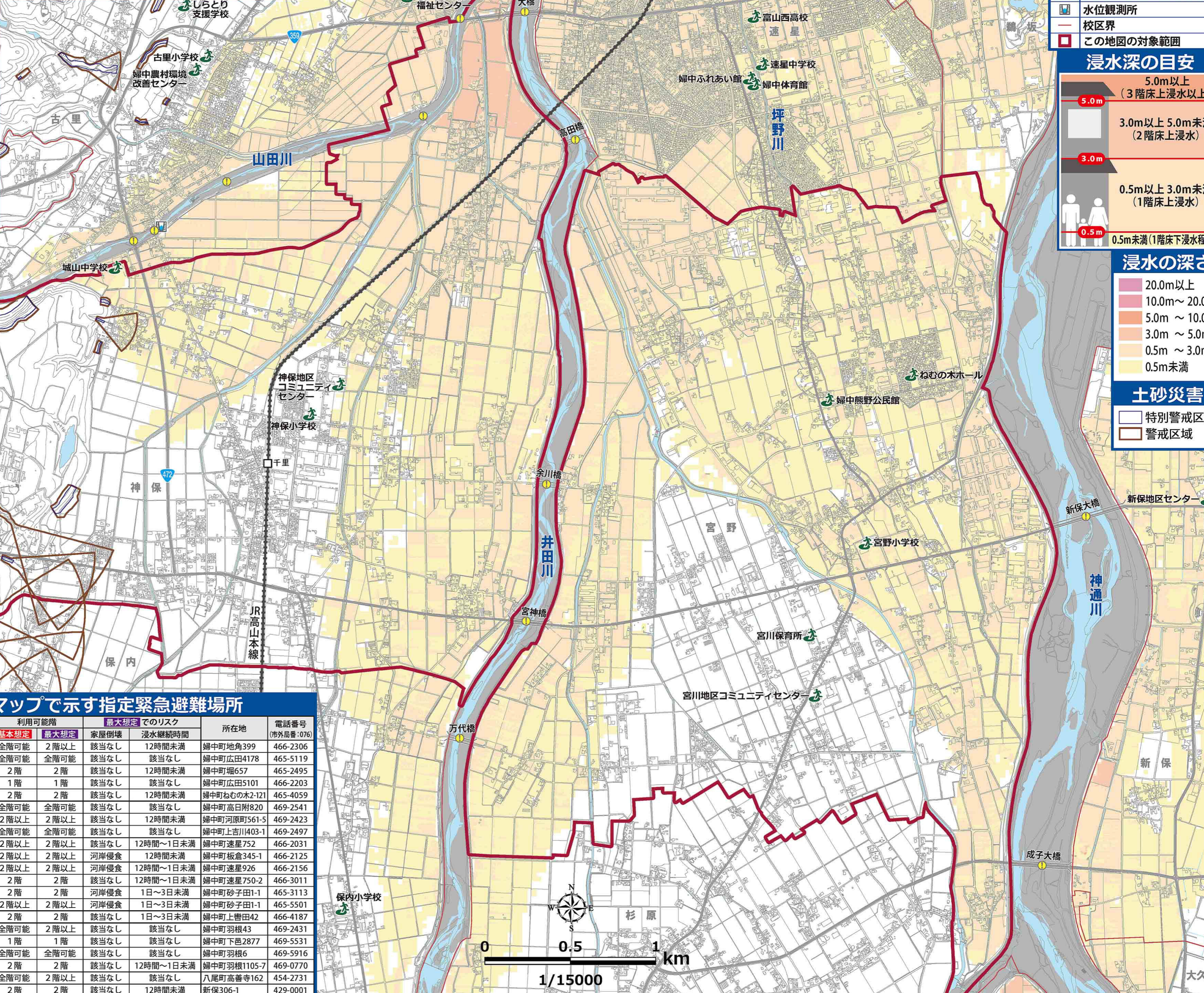
地区詳細図⑥ (宮野、神保)

**①はじめに読んでください。**

- 洪水からの避難は、②避難情報等で段階的に呼びかけます。
- このうち、**警戒レベル3,4の避難情報**は、降雨予測などの情報により、**基本想定(上図)と最大想定(下図)**のどちらかの想定を対象として、市が発令します。
- まずは、③避難行動確認フローで、それぞれの想定での、あなたのとるべき避難行動を確認しましょう。
- 次に、避難経路を確認して、校区内外を問わず、安全に避難することが可能な複数の避難場所を想定しておきましょう。
- ④情報の入手方法を確認し、日ごろから操作に慣れるなど危険が迫った際に備えましょう。



**内に影響が及ぶ対象河川**  
**基本想定** 神通川、西派川、井田川、山田川、坪野川  
**最大想定** 神通川、西派川、井田川、山田川、坪野川



**凡例**

表記	名称
	指定緊急避難場所
	橋または地下道(歩行注意)
	水位観測所
	校区界
	この地図の対象範囲

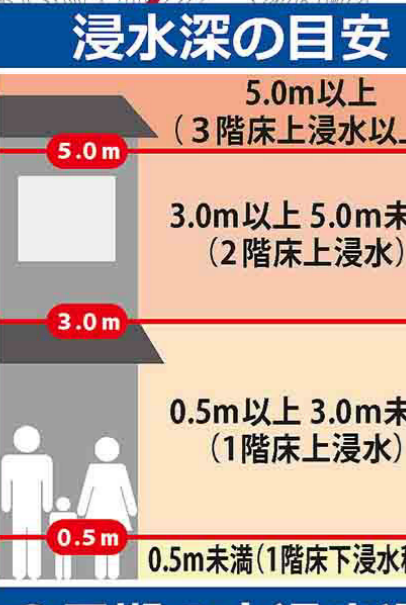
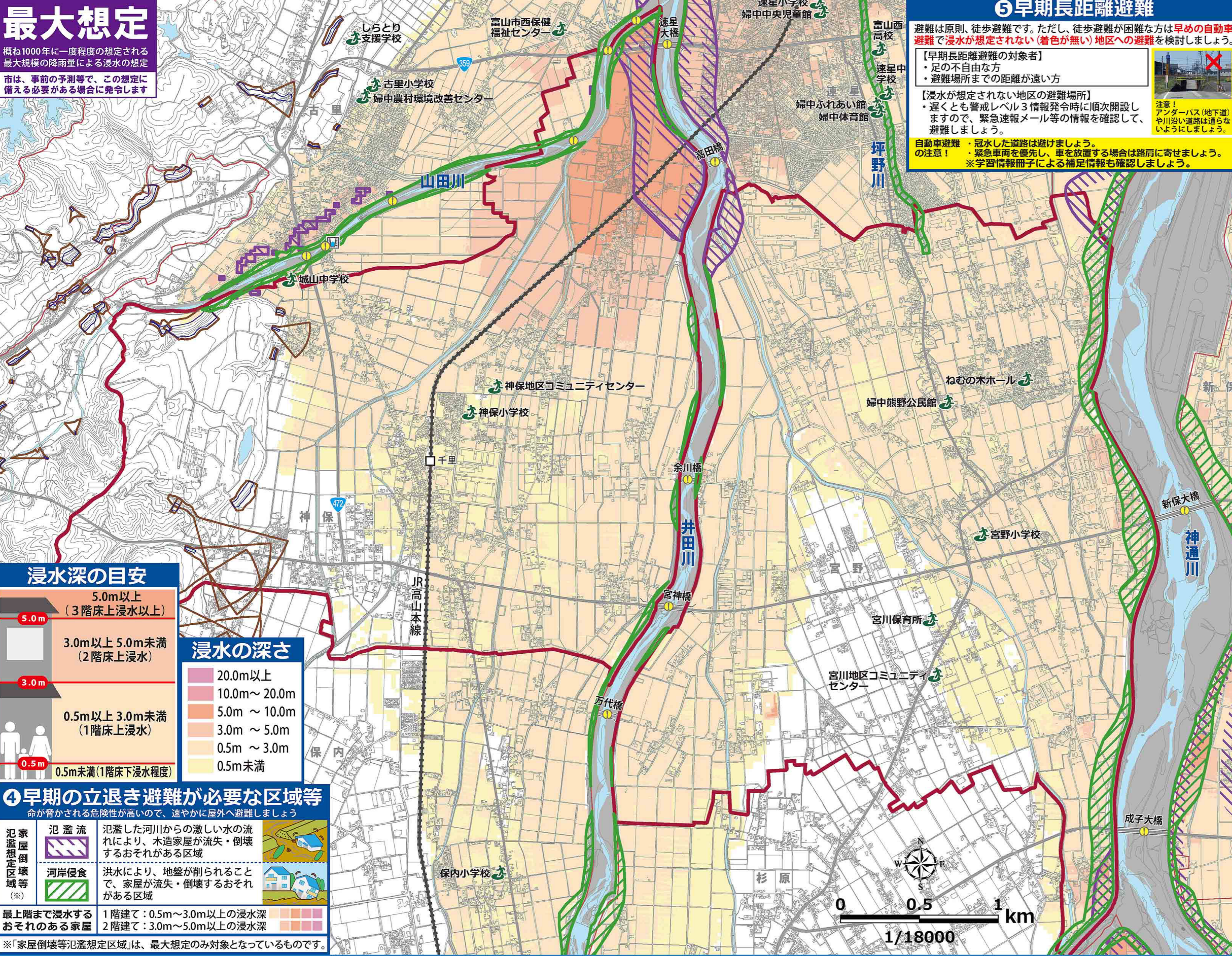


**このマップで示す指定緊急避難場所**

校区	名称	利用可能階	基本想定	最大想定	最大想定でのリスク	所在地	電話番号
宮野	宮野小学校	全階可能	2階以上	該当なし	12時間未満	宮野町角399	466-2306
宮野	宮川地区コミュニティセンター	全階可能	全階可能	該当なし	該当なし	宮野町田4178	465-5119
宮野	宮野公民館	2階	2階	該当なし	12時間未満	宮野町657	465-2495
宮野	宮野保育所	1階	1階	該当なし	該当なし	宮野町田5101	466-2203
宮野	ねむの木ホール	2階	2階	該当なし	12時間未満	宮野町ねむの木2-121	465-4059
神保	神保小学校	全階可能	全階可能	該当なし	該当なし	神保町高田附820	469-2541
神保	城山中学校	2階以上	2階以上	該当なし	12時間未満	神保町河原町561-3	469-2423
神保	神保地区コミュニティセンター	全階可能	全階可能	該当なし	該当なし	神保町上吉川1403-1	469-2497
速星	速星小学校	2階以上	2階以上	12時間~1日未満	12時間未満	速星町速星752	466-2031
速星	速星中学校	2階以上	2階以上	12時間~1日未満	12時間未満	速星町坂345-1	466-2125
速星	富山西高校	2階以上	2階以上	12時間~1日未満	12時間未満	速星町速星926	466-2156
速星	富山中央児童館	2階	2階	該当なし	12時間~1日未満	速星町速星750-2	466-3011
速星	速星ふれあい館	2階	2階	河岸浸食	1日~3日未満	速星町砂子田1-1	465-3113
速星	速星中体育館	2階以上	2階以上	河岸浸食	1日~3日未満	速星町砂子田1-1	465-5501
速星	富山県中央植物園	2階	2階	該当なし	1日~3日未満	速星町上野田42	466-4187
古里	古里小学校	全階可能	2階以上	該当なし	該当なし	速星町羽根43	469-2431
古里	しらとり支援学校	1階	1階	該当なし	該当なし	速星町下色2877	469-5531
古里	速星中農村環境改善センター	全階可能	全階可能	該当なし	該当なし	速星町羽根6	469-5916
古里	速星西保健福祉センター	2階	2階	12時間~1日未満	12時間~1日未満	速星町羽根1105-7	469-0770
保内	保内小学校	全階可能	2階以上	該当なし	該当なし	保内町高善寺162	454-2731
保内	新保地区センター	2階	2階	該当なし	12時間未満	新保306-1	429-0001

**基本想定**  
 概ね30~150年に一度程度の降雨量による洪水の想定  
 市は、基本的にこの想定を対象として、警戒レベル3,4の避難情報を発令します

**最大想定**  
 概ね1000年に一度程度の想定される最大規模の降雨量による洪水の想定  
 市は、事前の予測等、この想定に備える必要がある場合に発令します



**4 早期の立退き避難が必要な区域等**  
 命が脅かされる危険性が高いため、速やかに屋外へ避難しましょう

浸水想定区域	浸水想定区域	浸水想定区域
河岸浸食	河岸浸食	河岸浸食
河岸浸食	河岸浸食	河岸浸食

※「家屋倒壊等浸水想定区域」は、最大想定のみ対象となっているものです。

**2 避難情報等 (5段階の警戒レベルと避難行動)**

<p><b>警戒レベル 1</b>                  【気象庁が発令】  <b>早期注意情報</b>                  災害への心構えを高めよう。(いざという時に備え、情報収集を)</p>	<p><b>警戒レベル 2</b>                  【気象庁が発令】  <b>大雨・洪水注意情報等</b>                  避難行動を確認しましょう。(避難先、避難経路は決まっていますか。)</p>	<p><b>警戒レベル 3</b>                  【基本想定と最大想定】のどちらか対象とし、【富山市が発令】  <b>高齢者等避難</b>                  危険な場所から<sup>1</sup>避難に時間を要する人<sup>2</sup>は、避難を開始。その他の人は、避難の準備をしましょう。</p>	<p><b>警戒レベル 4</b>                  【基本想定と最大想定】のどちらか対象とし、【富山市が発令】  <b>避難指示</b>                  避難を開始してください。この時点で、危険な場所から<sup>1</sup>全員避難です。</p>	<p><b>警戒レベル 5</b>                  【富山市が発令】  <b>緊急安全確保</b>                  災害発生または発生直前です。命の危険が迫っているため、直ちに身の安全を確保してください。</p>
--	---	---	---	--

**6 情報の入手方法**  
 避難の判断には情報が必要です。どのような情報がどのように得られるかを知って、とどく情報だけでなく、自ら情報をあつめることが大切です。

**とどく情報**

避難指示などの警戒レベル3,4,5情報  
 神通川・常願寺川の河川氾濫のおそれの情報など

- 緊急速報メール
- 大雨警報や洪水警報、土砂災害警戒情報など (特別警戒含む)
- 富山県土砂災害警戒情報
- Yahoo!防災速報 (アプリ)
- 市全域で自動的に配信されます。
- 防災行政無線 広報車
- 無線LANの設置場所は「インフォマップ」や「やま」で確認できます。

**あつめる情報**

- テレビ・ケーブルテレビ
- 自宅周辺の降雨状況
- 富山防災WEB
- ラジオ
- 富山県防災フェイスブック
- 富山市の防災情報ツイッター
- 富山市ホームページ

**3 避難行動確認フロー あなたの避難行動をチェック!**

