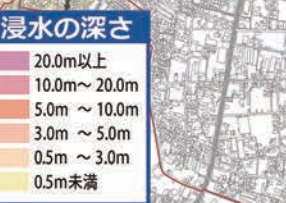


# 富山市洪水ハザードマップ

地区詳細図⑨ (針原、新庄北)



- ### ①はじめに読んでください。
- 洪水からの避難は、②避難情報等で段階的に呼びかけます。
  - このうち、**警戒レベル3、4の避難情報**は、降雨予測などの情報により、**基本想定**(左図)と**最大想定**(右図)のどちらかの想定を対象として、市が発令します。
  - まずは、③**避難行動確認フロー**で、それぞれの想定での、あなたのとるべき避難行動を確認しましょう。
  - 次に、避難経路を確認して、校区内外を問わず、安全に避難することが可能な複数の避難場所を想定しておきましょう。
  - ④**情報の入手方法**を確認し、日ごろから操作に慣れるなど危険が迫った際に備えましょう。



### 凡例

表記	名称
	指定緊急避難場所
	橋または地下道 (歩行注意)
	水位観測所
	校区界
	この地図の対象範囲

### このマップで示す指定緊急避難場所 (1/2)

校区	名称	利用可能	基本想定	最大想定	家屋倒壊	浸水継続時間	所在地	電話番号 (市外局番:076)
針原	針原小学校	全層可能	2階	2階	該当なし	12時間未満	針原中町523-1	451-2556
	富山東高校	2階以上	2階以上	該当なし	12時間未満	下飯野16-1	437-9018	
	富山市民球場	全層可能	全層可能	該当なし	12時間未満	下飯野30-1	451-0900	
	針原地区センター	2階	2階	該当なし	12時間未満	針原中町901-2	451-2555	
	運動教育センター	2階以上	2階以上	該当なし	12時間未満	高島62-1	441-2211	
新庄北	高志支援学校	1階	1階	該当なし	25分29-1	438-4811		
	新庄北小学校	2階以上	2階以上	該当なし	12時間未満	新庄本町2-4-11	452-0180	
	富山県技術専門学校	2階	2階	該当なし	12時間未満	向新庄町1-14-48	451-8802	
	富山第一高校	2階以上	2階以上	該当なし	12時間未満	向新庄町5-1-54	451-3396	
	富山市職業訓練センター	2階以上	2階以上	該当なし	12時間未満	向新庄町1-14-48	451-7500	
萩原	萩原小学校	全層可能	2階以上	該当なし	12時間未満	高島町2-11-28	437-9619	
	岩瀬中学校	全層可能	2階以上	該当なし	12時間未満	高島町4-3-10	438-3311	
	富山北部高校	全層可能	2階以上	該当なし	12時間未満	高島町4-3-20	437-7188	
	萩原地区センター	2階	2階	該当なし	12時間未満	高島町2-11-36	437-7923	
	岩瀬スポーツ公園	1階	1階	該当なし	該当なし	田5-1-17	438-4880	
大庄田	大庄田小学校	全層可能	全層可能	該当なし	該当なし	田5-1-17	438-4880	
	北部中学校	全層可能	全層可能	該当なし	該当なし	田5-1-17	438-4880	
	高島高校	1階	1階	該当なし	該当なし	田5-1-17	438-4880	
	大庄田地区センター	全層可能	全層可能	該当なし	該当なし	田5-1-17	438-4880	
	富山第一小学校	全層可能	全層可能	該当なし	該当なし	田5-1-17	438-4880	
豊田	豊田地区センター	全層可能	全層可能	該当なし	該当なし	米田2-1	438-5131	
	豊田小学校	全層可能	全層可能	該当なし	該当なし	米田2-1	438-5131	
	とよた保育園	全層可能	全層可能	該当なし	該当なし	豊田本町1-2-5	437-9313	
	豊田通広指導教室	全層可能	全層可能	該当なし	該当なし	豊田本町1-2-3	438-5171	
	広田小学校	全層可能	全層可能	該当なし	該当なし	豊田本町3-12-25	482-4682	
広田	広田地区センター	全層可能	全層可能	該当なし	該当なし	鏡田22-53	451-6280	
	アピタ富山東店立休駐車場	3階	3階	該当なし	該当なし	新庄1-3	451-5601	
	富山第一中学校	2階以上	2階以上	該当なし	12時間未満	新庄1-3	451-5601	
	富山第一小学校	2階以上	2階以上	該当なし	12時間未満	新庄1-3	451-5601	
	富山第一中学校	2階以上	2階以上	該当なし	12時間未満	新庄1-3	451-5601	

### このマップで示す指定緊急避難場所 (2/2)

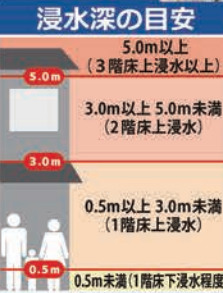
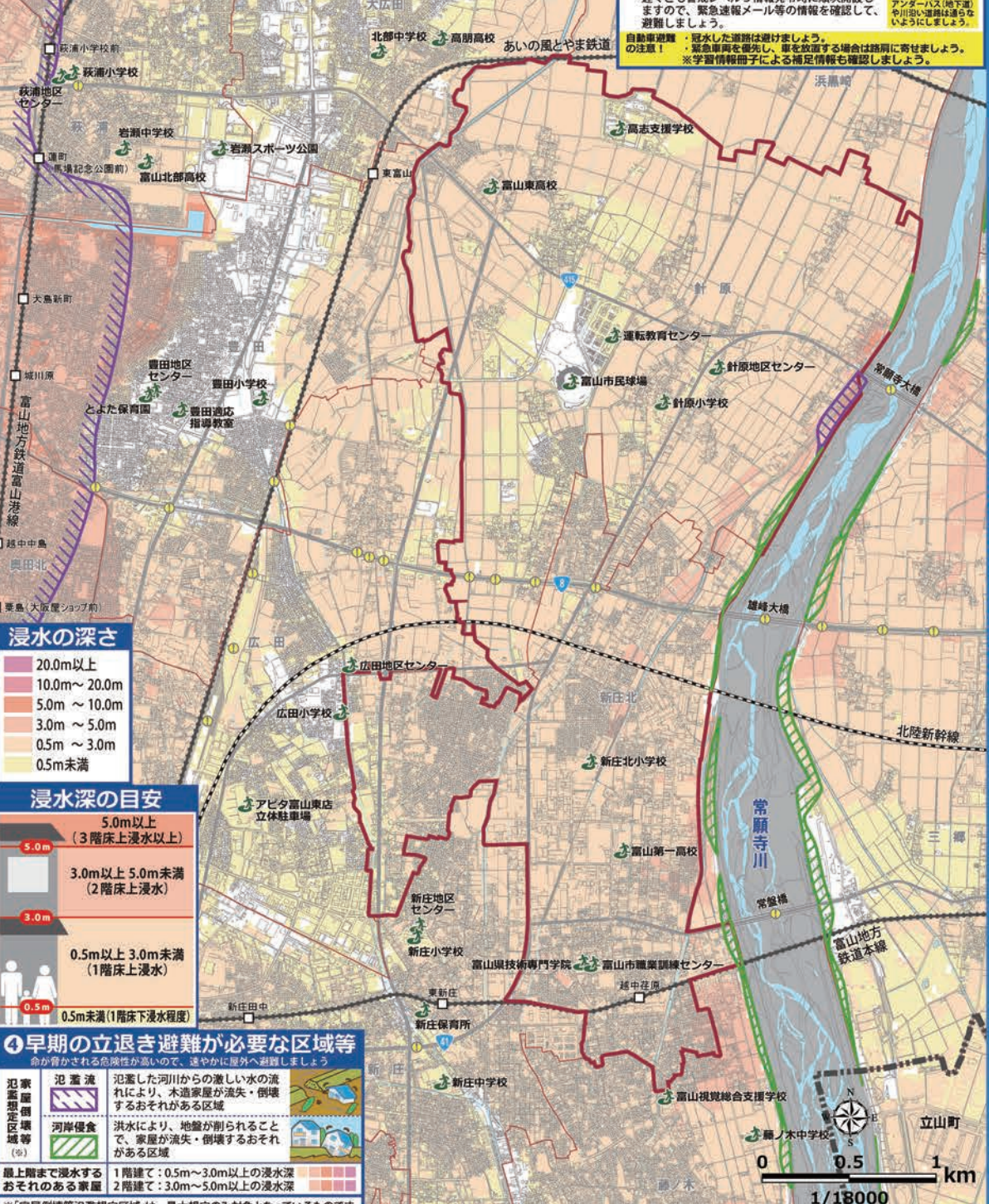
校区	名称	利用可能	基本想定	最大想定	家屋倒壊	浸水継続時間	所在地	電話番号
新庄	新庄小学校	全層可能	全層可能	該当なし	該当なし	12時間未満	新庄町1-6-30	432-2773
	新庄中学校	全層可能	2階以上	該当なし	該当なし	12時間未満	荒川15-4-18	421-5775
	新庄地区センター	2階	2階	該当なし	該当なし	12時間未満	新庄町1-3-16	432-2742
	新庄保育園	2階	2階	該当なし	該当なし	12時間未満	新庄町3-4-20	432-7290
	藤ノ木小学校	2階以上	2階以上	該当なし	12時間未満	藤木1246	421-8261	
藤ノ木	藤ノ木中学校	2階以上	2階以上	該当なし	12時間未満	日保222	493-1570	
	富山視覚総合支援学校	2階以上	2階以上	該当なし	12時間未満	大江1414	423-8417	
	藤ノ木地区センター	2階	2階	該当なし	12時間未満	藤木1246	421-2444	
	富山第一小学校	2階以上	2階以上	該当なし	12時間未満	藤木1246	421-2444	
	富山第一中学校	2階以上	2階以上	該当なし	12時間未満	藤木1246	421-2444	

### 基本想定

概ね30~150年に一度程度の降雨量による浸水の想定  
市は、基本的にこの想定を対象として、警戒レベル3、4避難情報を発令します

### 最大想定

概ね100年に一度程度の想定される最大規模の降雨量による浸水の想定  
市は、事前の予測等により、この想定に備える必要がある場合に発令します



### ④早期の立退き避難が必要な区域等

命が脅かされる危険性が高いので、速やかに屋外へ避難しましょう

- 氾濫流**: 氾濫した河川からの激しい水の流れにより、木造家屋が流失・倒壊するおそれがある区域
- 河岸侵食**: 洪水により、地盤が削られることで、家屋が流失・倒壊するおそれがある区域

最上階まで浸水するおそれのある家屋  
1階建て: 0.5m~3.0m以上の浸水深  
2階建て: 3.0m~5.0m以上の浸水深

※「家屋倒壊等氾濫想定区域」は、最大想定のみ対象となっているものです。

### ⑥情報の入手方法

避難の判断には情報が必要です。どのような情報がどのように得られるかを知って、とく情報だけではなく、自ら情報をつめることが大切です。

### とどく情報

避難指示などの警戒レベル3、4、5情報  
神通川・常願寺川の河川氾濫のおそれのある区域

大雨警報や洪水警報、土砂災害警戒情報など  
富山県土砂災害警戒情報メール配信サービス

気象警報など (特別警報含む)  
Yahoo!防災速報 (アプリ)

市内全域で自動的に配信されます。  
無線電波の設置場所は、「インフォマップ」で確認できます。

### あつめる情報

テレビ・ケーブルテレビ  
NHK第1/第2 648kHz/1035kHz  
KNB AM 738kHz  
NHK FM 81.5MHz  
KNB FM 90.2MHz  
FMとやま 82.7MHz  
富山シティエフエム 77.7MHz

ラジオ 携帯ラジオと予備電池を準備!  
NHK第1/第2 648kHz/1035kHz  
KNB AM 738kHz  
NHK FM 81.5MHz  
KNB FM 90.2MHz  
FMとやま 82.7MHz  
富山シティエフエム 77.7MHz

自宅周辺の降雨状況  
屋内から確認して、河川には近づかないようにしましょう。

気象庁ホームページ  
特別警報・警戒・注意報  
台風情報  
各危険度分布など

富山防災WEB  
避難情報  
避難所情報  
河川水位情報  
雨量情報など

富山市ホームページ  
避難準備  
被災後の生活支援に関する情報など

富山防災フェイスブック  
@bousai.toyama  
緊急避難に関する情報や、被災後の生活支援に関する情報を発信します。

富山市の防災情報ツイッター  
@bousai\_toyama  
避難指示等、富山市の緊急防災情報を発信します。

発行年月: 2020.4 (改訂: 2021.9)

背景地図: 平成30年度富山県市町村図1/2500 測量法に基づく(国土院院長承認) (使用: R1/H1942) 問合せ先: 富山県建設部防災課 076-443-2221

### ⑤早期長距離避難

避難は原則、徒歩避難です。ただし、徒歩避難が困難な方は**早期の自動車避難**で浸水が想定されない(着色が無い)地区への避難を検討しましょう。

【早期長距離避難の対象者】  
・足の不自由な方  
・避難場所までの距離が遠い方

【浸水が想定されない地区の避難場所】  
・遠くとも警戒レベル3情報発令時に順次開設しますので、緊急連絡メール等の情報を確認して、避難しましょう。

自動車避難  
・冠水した道路は避けましょう。  
・緊急車両を優先し、車を放置する場合は道路に寄せましょう。  
・※学習情報冊子による補足情報も確認しましょう。

### ②避難情報等 (5段階の警戒レベルと避難行動)

警戒レベル1 **早期注意情報**  
災害への心構えを高めましょう。(いざという時に備えて、情報の収集に努めましょう。)  
【情報の入手方法】確認

警戒レベル2 **大雨注意報 洪水注意報等**  
避難行動を確認しましょう。(避難先、避難経路は決まっていますか。)  
③避難行動確認フロー確認

警戒レベル3 **高齢者等避難**  
危険な場所から<sup>※1</sup>避難に時間を要する人<sup>※2</sup>は、避難を開始。その他の人は、避難の準備をしましょう。

警戒レベル4 **避難指示**  
避難を開始してください。この時点で、危険な場所から<sup>※1</sup>全員避難です。

警戒レベル5 **緊急安全確保**  
(可能な範囲で発令)  
災害発生または発生直前です。命の危険が迫っているため、直ちに身の安全を確保してください。

※1 安全な場所にいる人は、指定緊急避難場所などへの立退き避難を行う必要はありません。安全な場所とは、下記の3つ全てに該当するものです。  
1. 氾濫流<sup>※3</sup>または河岸侵食<sup>※4</sup>に該当しない。  
2. 浸水の深さより自宅や施設などの居室が高い。  
3. 水がひくまでの時間(浸水継続時間)を我愛でき、水や食料などの備えが十分である。  
※2 高齢の方、障害のある方など

災害用伝言ダイヤル「171」  
録音 伝言の録音方法  
再生 伝言の再生方法  
171にダイヤル「1」をダイヤル 電話番号(市外局番から) 伝言が録音される  
171にダイヤル「2」をダイヤル 電話番号(市外局番から) 伝言が再生される

