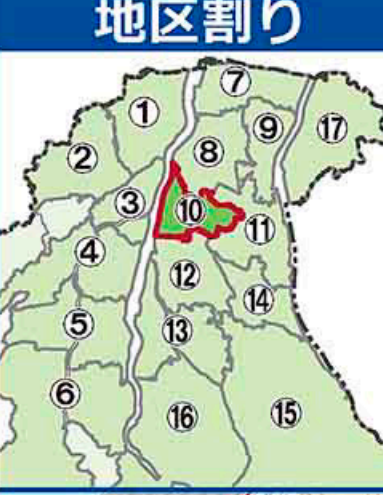
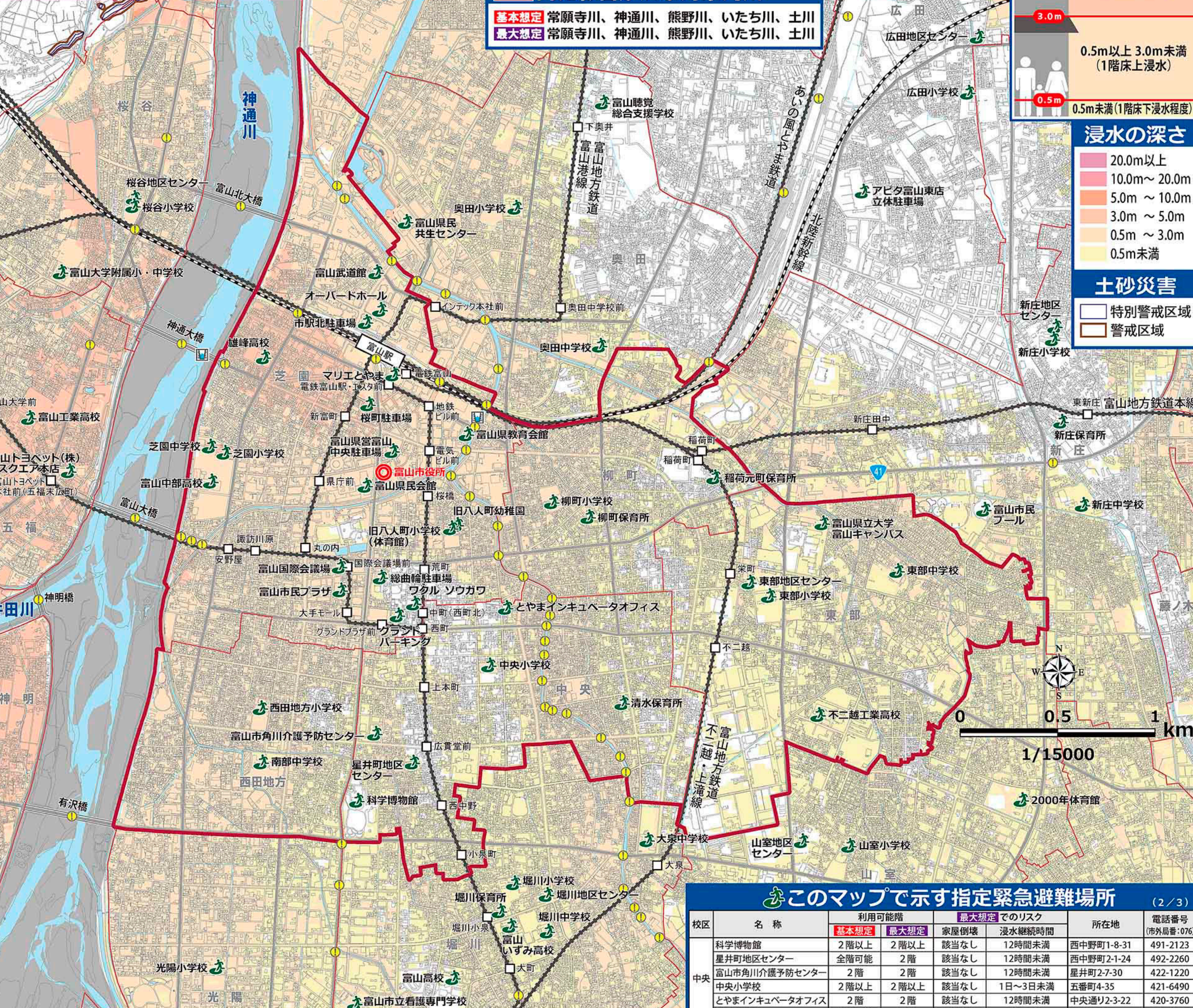


富山市洪水ハザードマップ

地区詳細図⑩
(芝園、西田地方、中央、柳町、東部)



- ### ①はじめに読んでください。
- 洪水からの避難は、②避難情報等で段階的に呼びかけます。
 - このうち、**警戒レベル3,4の避難情報**は、降雨予測などの情報により、**基本想定**(左図)と**最大想定**(右図)のどちらかの想定を対象として、市が発令します。
 - まずは、**③避難行動確認フロー**で、それぞれの想定での、あなたのとるべき避難行動を確認しましょう。
 - 次に、避難経路を確認して、校区内外を問わず、安全に避難することが可能な複数の避難場所を想定しておきましょう。
 - ④情報の入手方法**を確認し、日ごろから操作に慣れるなど危険が迫った際に備えましょう。

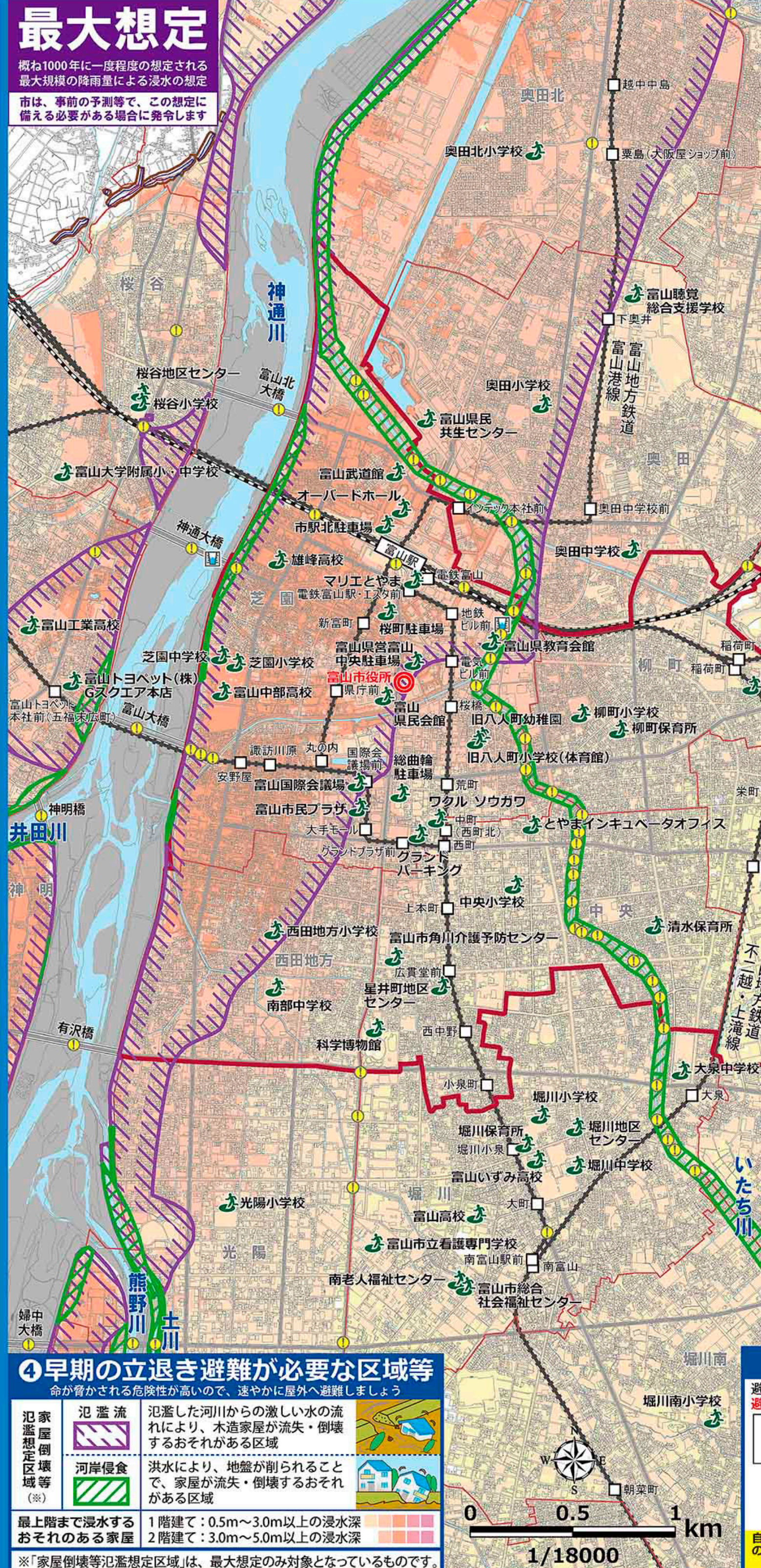


このマップで示す指定緊急避難場所 (1/3)

校区	名称	利用可能階	基本想定でのリスク	最大想定でのリスク	所在地	電話番号
柳町	榎峰高校	2階以上	2階以上	2階以上	神通町12-110	441-4951
芝園	富山武道館	2階以上	3階	2階以上	牛島町2-10	441-0170
芝園	市駅北駐車場	2階以上	3階	2階以上	牛島町24-2	431-8166
芝園	オーバードホール	2階以上	2階以上	2階以上	牛島町9-28	441-5620
芝園	芝園中学校	2階以上	3階以上	2階以上	芝園町31-26	441-4638
芝園	芝園小学校	2階以上	3階以上	2階以上	芝園町31-26	432-7700
芝園	富山中部高校	2階以上	3階以上	2階以上	芝園町31-26	441-3541
芝園	総曲輪駐車場	2階以上	3階以上	2階以上	総曲輪2-8-3	422-5733
芝園	グラウンドパーク	2階以上	3階以上	2階以上	総曲輪3-15-13	422-5789
芝園	マリエとやま	6階、7階	6階、7階	2階以上	桜町1-61	445-5111
芝園	桜町駐車場	2階以上	3階以上	2階以上	桜町1-1	443-0004
芝園	富山市民プラザ	2階以上	2階以上	2階以上	大手町16-14	493-1313
芝園	富山国際会議場	2階以上	3階以上	2階以上	大手町12-7	424-5931
芝園	富山県民会館	2階以上	3階以上	2階以上	新曲輪4-18	432-3111
芝園	富山県庁	2階以上	3階以上	2階以上	総曲輪3-4-1	239-5520
芝園	旧八人町幼稚園(体育館)	2階以上	2階以上	2階以上	八人町5-17	431-4404
芝園	八人町小学校	2階	2階	2階	八人町15-17	441-6915
芝園	富山県教育会館	3階	3階	2階以上	千歳町1-27	442-1210
芝園	西田地方小学校	2階以上	2階以上	2階以上	西田地方町1-125	423-8338
芝園	西田地方南中学校	2階以上	2階以上	2階以上	西田地方町2-10	424-3617

このマップで示す指定緊急避難場所 (2/3)

校区	名称	利用可能階	基本想定	最大想定	最大想定でのリスク	所在地	電話番号
山室	科学博物館	2階以上	2階以上	2階以上	12時間未満	西中野1-8-31	491-2123
山室	堤井町地区センター	全階可能	2階	2階以上	12時間未満	西中野2-1-24	492-2260
山室	富山市角川介護予防センター	2階	2階	2階以上	12時間未満	堤井町2-7-30	422-1220
山室	中央小学校	2階以上	2階以上	2階以上	1日～3日未満	堤井町4-35	441-6490
山室	とやまインキューバータオフィス	2階	2階	2階以上	12時間未満	中央通り2-3-22	420-3760
山室	清水保育所	全階可能	2階	2階以上	該当なし	旭町10-17	423-1630
山室	柳町小学校	2階	2階	2階以上	1日～3日未満	柳町4-2-26	441-2071
山室	柳町保育所	2階	2階	2階以上	12時間未満	柳町2-13-13	441-6719
山室	東部小学校	全階可能	2階	2階以上	該当なし	稲保多町1-23	432-7051
山室	東部中学校	2階以上	2階以上	2階以上	12時間未満	石山1-5-44	421-3445
山室	不二越工業高校	2階以上	2階以上	2階以上	12時間未満	長江新町4-4-60	421-5395
山室	不二越工業大学	2階以上	2階以上	2階以上	該当なし	東石金町7-5	425-8304
山室	富山県立大学富山キャンパス	2階以上	2階以上	2階以上	12時間未満	石山1-2-13	421-3204
山室	山室中学校	2階以上	2階以上	2階以上	12時間未満	西長江2-2-78	464-5410
山室	山室小学校	2階以上	2階以上	2階以上	12時間未満	市中2-10-5	421-2802
山室	山室2000年体育館	全階可能	全階可能	2階以上	12時間未満	山室30-1	421-5372
山室	山室地区センター	全階可能	全階可能	2階以上	12時間未満	天正寺町1400	420-2000
山室	やまむらこども園	1階	1階	2階以上	該当なし	山室5-3	421-3362
山室	光陽小学校	2階以上	2階以上	2階以上	12時間未満	二丁目1-41	425-2277
山室	光陽中学校	2階以上	2階以上	2階以上	12時間未満	二丁目1-13-10	424-1911
山室	大泉中学校	2階以上	2階以上	2階以上	12時間未満	大泉東町2-11-26	425-4433
山室	山室小学校	2階以上	2階以上	2階以上	12時間未満	堀川町1-21-15	424-3646
山室	山室高校	全階可能	2階以上	2階以上	12時間未満	堀川小町1-21-1	421-2925
山室	山室女子高等学校	2階以上	2階以上	2階以上	12時間未満	堀川小町1-21-1	424-4274
山室	堀川地区センター	2階	2階	2階以上	12時間未満	堀川小町1-18-24	425-1530
山室	堀川保育所	2階	2階	2階以上	該当なし	堀川小町1-16-24	421-9456
山室	老人福祉センター	2階	2階	2階以上	12時間未満	今泉88-1	425-1715
山室	富山県立看護専門学校	2階以上	2階以上	2階以上	12時間未満	今泉83-1	422-3400
山室	富山市総合社会福祉センター	2階以上	2階以上	2階以上	12時間未満	今泉308-1	422-2555
山室	堀川南小学校	全階可能	2階以上	2階以上	12時間未満	本郷町282-3	423-1124



⑥情報の入手方法

避難の判断には情報が必要です。どのような情報かどのように得られるかを知って、とく情報だけではなく、自ら情報をつめることが大切です。

とどく情報

- 避難指示などの警戒レベル3、4、5情報
- 神通川・常願寺川の河川氾濫のおそれの情報など
- 緊急速報メール
- 防災行政無線
- 広報車
- 気象情報など(特別警報含む)
- Yahoo!防災速報

あつめる情報

- テレビ・ケーブルテレビ
- 気象庁ホームページ
- 富山県防災ウェブサイト
- ラジオ
- NHK第1/第2
- 富山防災WEB
- 富山市ホームページ
- 富山市の防災情報ツイッター

⑦避難行動確認フロー

あなたの避難行動をチェック!

避難の判断には情報が必要です。どのような情報かどのように得られるかを知って、とく情報だけではなく、自ら情報をつめることが大切です。

① どちらの想定を対象とした避難情報で避難すればよいか?

基本想定(左図)で自宅などに着色^①がある
最大想定(右図)で自宅などに着色がある

② どのような行動をとればよいか?

基本想定でも着色があるため、基本想定と最大想定を両方対象とした避難情報が発令されても避難しましょう。

最大想定で着色があるため、最大想定を対象とした避難情報が発令された場合も安心して情報収集に努めましょう。

避難情報が発令された場合も安心して情報収集に努めましょう。

迷わず、指定緊急避難場所など安全な場所に避難

指定緊急避難場所など安全な場所に避難

洪水の影響のない自宅の上階に避難

外出を控え、情報収集に努めましょう

屋内安全確保

基本想定 最大想定

概ね30～150年に一度程度の降雨量による洪水の想定

市は、基本的にこの想定を対象として、警戒レベル3,4避難情報を発令します

凡例

- 指定緊急避難場所
- 橋または地下道(歩行注意)
- 水位観測所
- 校区界
- この地区の対象範囲

浸水深の目安

- 5.0m以上 (3階床上浸水以上)
- 3.0m以上 5.0m未満 (2階床上浸水)
- 0.5m以上 3.0m未満 (1階床上浸水)
- 0.5m未満 (1階床下浸水程度)

浸水の深さ

- 20.0m以上
- 10.0m～20.0m
- 5.0m～10.0m
- 3.0m～5.0m
- 0.5m～3.0m
- 0.5m未満

土砂災害

- 特別警戒区域
- 警戒区域

⑧避難情報等 (5段階の警戒レベルと避難行動)

警戒レベル1 早期注意情報

災害への心構えを高めましょう。(いざという時に備えて、情報の収集に努めましょう。)

警戒レベル2 大雨注意報 洪水注意報等

避難行動を確認しましょう。(避難先、避難経路は決まっていますか。)

警戒レベル3 高齢者等避難

危険な場所から避難に時間を要する人は、避難を開始。その他の人は、避難の準備をしましょう。

警戒レベル4 避難指示

避難を開始してください。この時点で、危険な場所から全員避難です。

警戒レベル5 緊急安全確保

災害発生または発生直前です。命の危険が迫っているため、直ちに身の安全を確保してください。

※1 安全な場所にいる人は、指定緊急避難場所などへの立退き避難を行う必要はありません。安全な場所とは、下記の3つ全てに該当するものです。

1. 氾濫流または河岸浸食に該当しない。
2. 浸水の深さまたは自宅や施設などの居室が高い。
3. 水がひくまでの時間(浸水継続時間)を我儘でき、水や食料などの備えが十分である。

※2 ご高齢の方、障害のある方など

災害用伝言ダイヤル「171」

171にダイヤル 「1」をダイヤル

171にダイヤル 「2」をダイヤル

電話番号(市外局番から) 電話番号(市外局番から)

伝言が録音される 伝言が再生される