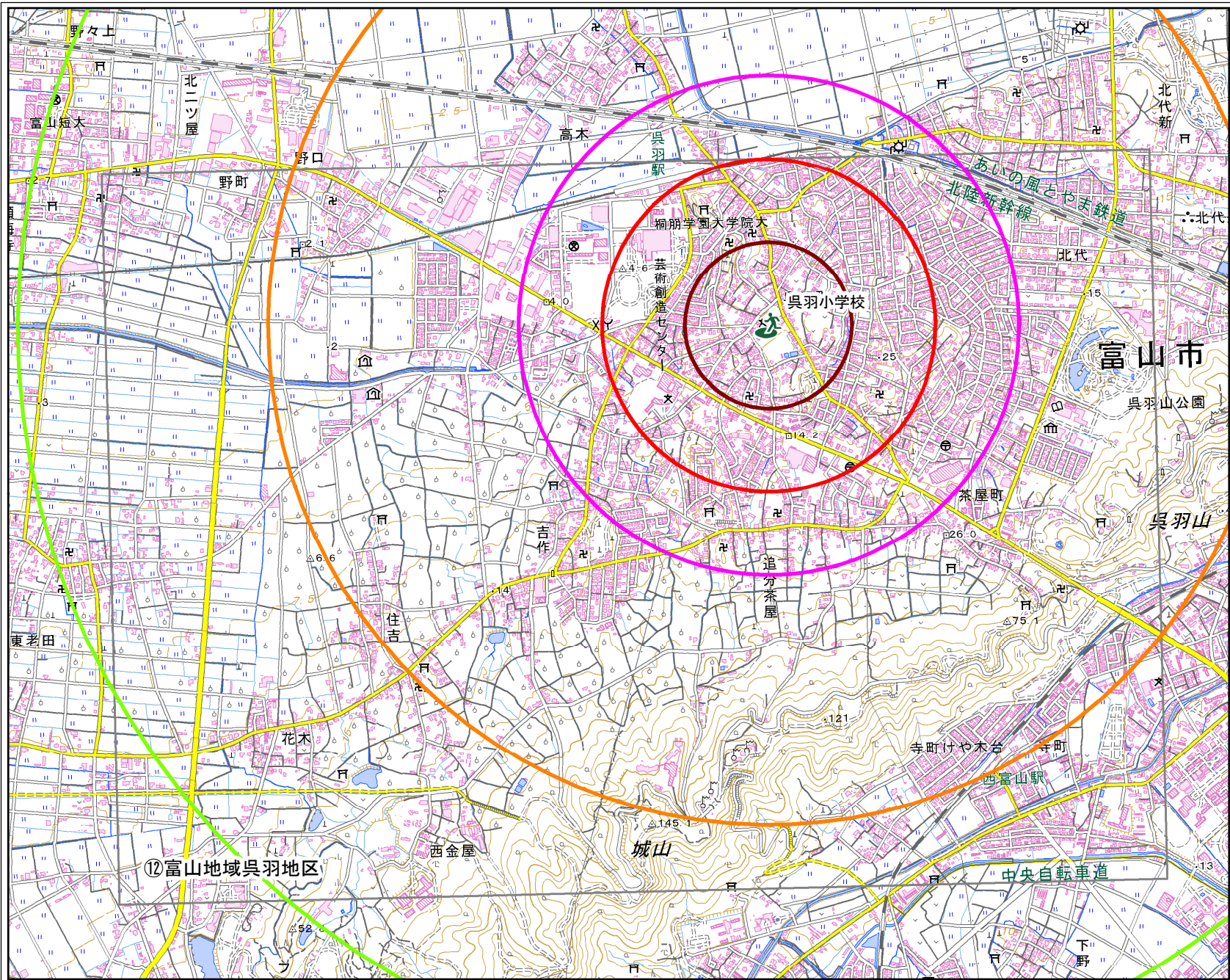



呉羽小学校



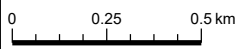
凡例

 市指定緊急避難場所

直線距離 (km <分>)

-  0.3km <5分>
-  0.6km <10分>
-  0.9km <15分>
-  1.8km <30分>
-  2.7km <45分>
-  マップの範囲

1:20,000



⑫富山地域呉羽地区

富山市

呉羽山

中央自転車道

城山

呉羽山公園

呉羽小学校

呉羽駅

野町

野々上

東老田

花木

住吉

吉作

追分茶屋

寺町けや木台

寺町

西富山駅

西金屋

下野

北代

北代

北代新

北二ツ屋

富山短大

野口

高木

桐朋学園大学院大

芸術創造センター

あいの風とやま鉄道
北陸新幹線

北代

北代

茶屋町

△75

△26.0

△121

△145.1

△52.0

ナ

フ

フ

フ

13

フ

フ

フ

フ

フ

フ

フ

フ

フ

フ

フ

フ

フ

フ

フ

フ

フ

フ

フ

フ

フ

フ

フ

フ

フ

フ

フ

フ

フ

フ

フ

フ

フ

フ

フ

フ

フ

フ

フ

フ

フ

フ

フ

フ

フ

フ

フ

フ

フ

フ

フ

フ

フ

フ

フ

フ

フ

フ