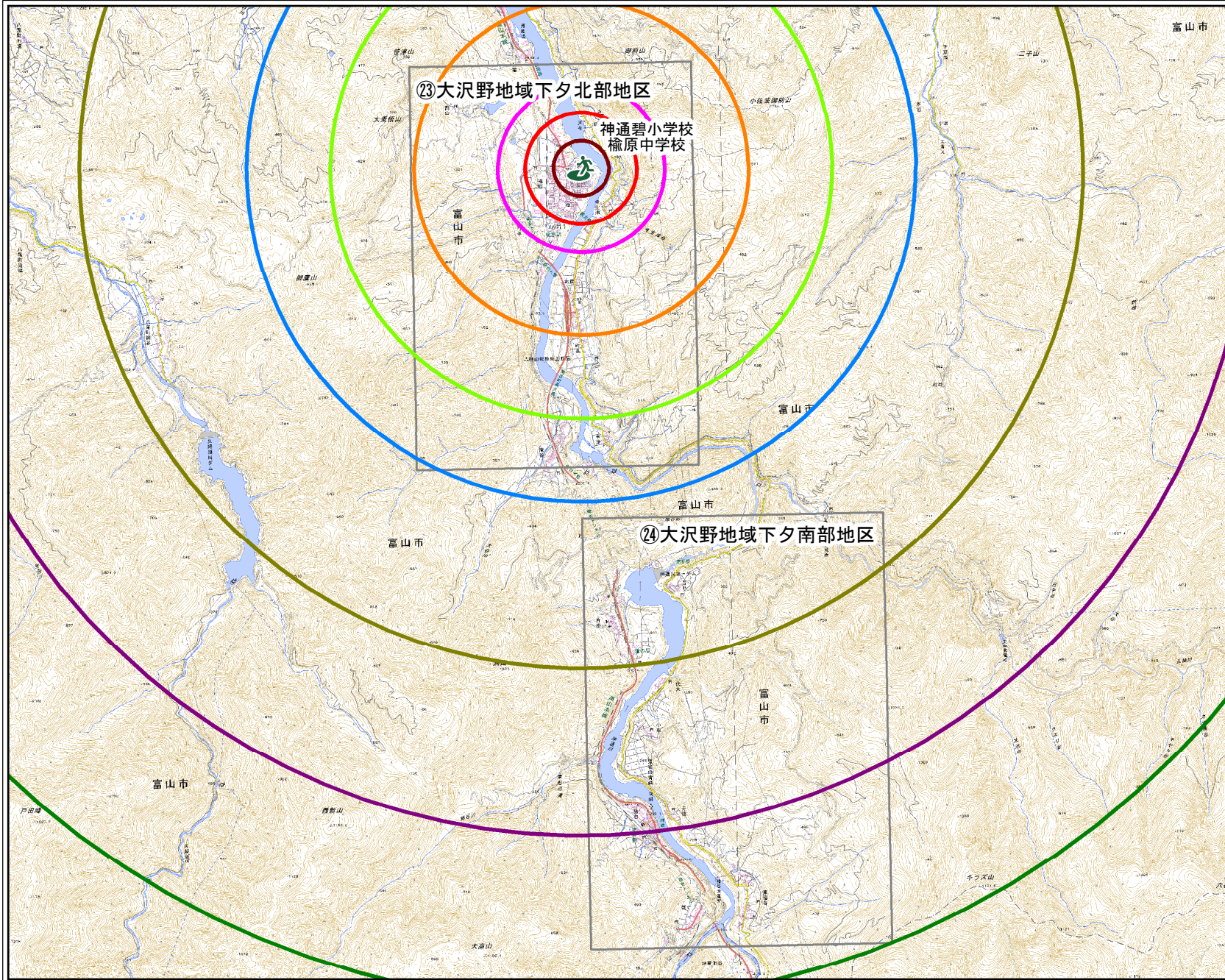






# 神通碧小学校・楡原中学校




## 凡例

 市指定緊急避難場所

## 直線距離 (km <分>)

-  0.3km <5分>
-  0.6km <10分>
-  0.9km <15分>
-  1.8km <30分>
-  2.7km <45分>
-  3.6km <60分>
-  5.4km <90分>
-  7.2km <120分>
-  9.0km <150分>

 マップの範囲

**1:60,000**

