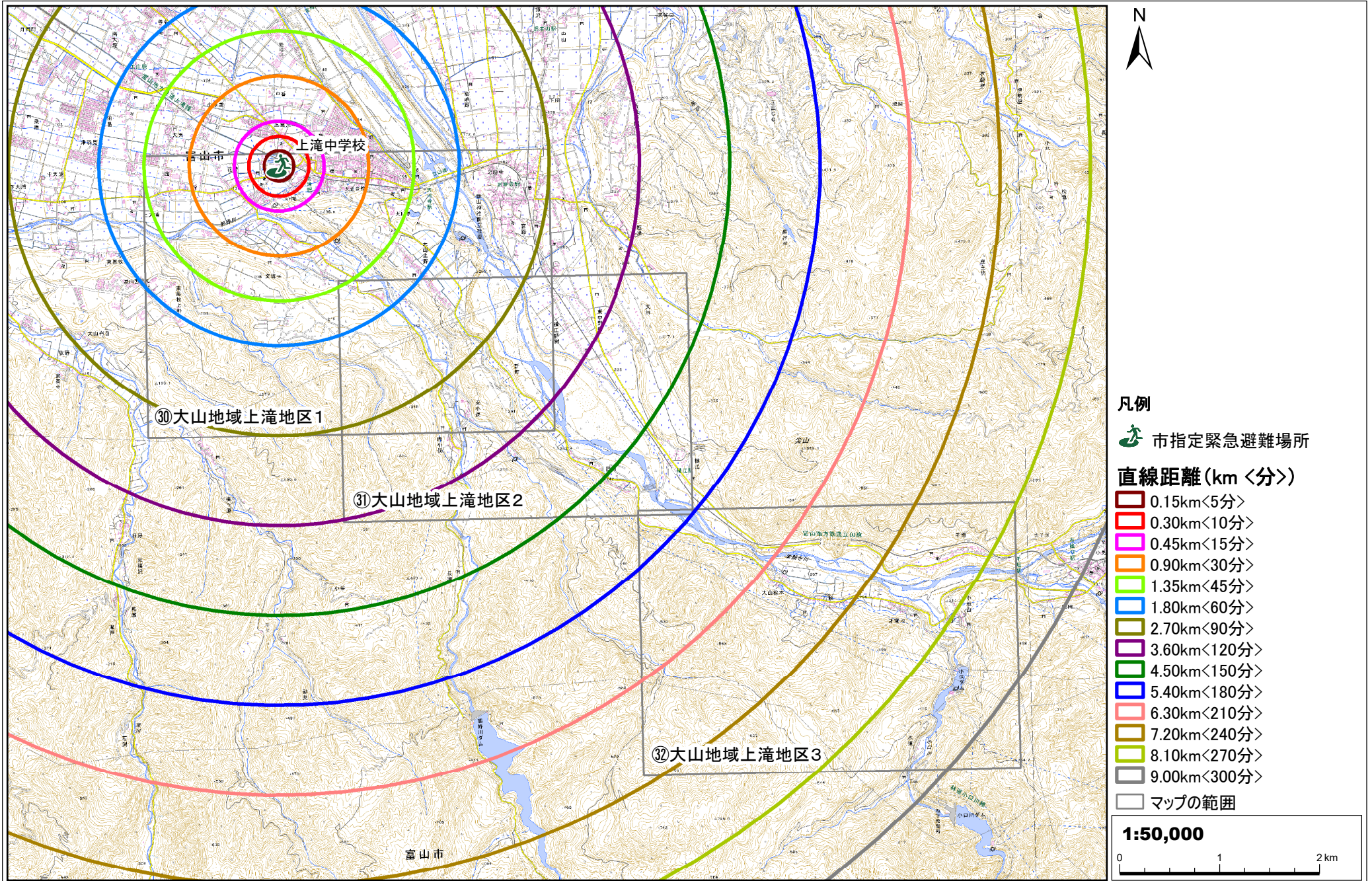














# 上滝中学校



## 凡例

 市指定緊急避難場所

## 直線距離(km <分>)

-  0.15km<5分>
-  0.30km<10分>
-  0.45km<15分>
-  0.90km<30分>
-  1.35km<45分>
-  1.80km<60分>
-  2.70km<90分>
-  3.60km<120分>
-  4.50km<150分>
-  5.40km<180分>
-  6.30km<210分>
-  7.20km<240分>
-  8.10km<270分>
-  9.00km<300分>
-  マップの範囲

1:50,000

