



富山中央地域

富山中央地域小・中学校の再編原案検討のポイント



再編原案選定の過程

- (1) 富山中央地域の再編対象校は柳町小である。
- (2) いずれの再編原案においても適正規模を確保できる。
- (3) 中学校進学先等児童の環境変化を考慮し通学区域の変更を検討した。

学級数・児童生徒数 (R3.5.1現在)

小学校名 (8校)	1年生		2年生		3年生		4年生		5年生		6年生		合計	
	学級数	児童数	学級数	児童数	学級数	児童数	学級数	児童数	学級数	児童数	学級数	児童数	学級数	児童数
芝園	3	100	4	112	3	95	3	106	3	102	3	102	19	617
西田地方	2	53	2	54	2	49	2	65	2	52	1	39	11	312
中央	2	69	2	62	2	53	2	72	2	74	2	65	12	395
柳町	1	32	1	20	1	23	1	31	1	19	1	32	6	157
奥田	3	85	2	67	3	76	3	86	2	75	2	79	15	468
奥田北	2	66	3	77	2	65	2	58	2	68	2	66	13	400
堀川	3	88	4	112	3	103	3	99	3	103	3	101	19	606
光陽	3	80	2	68	3	82	3	80	3	97	3	90	17	497

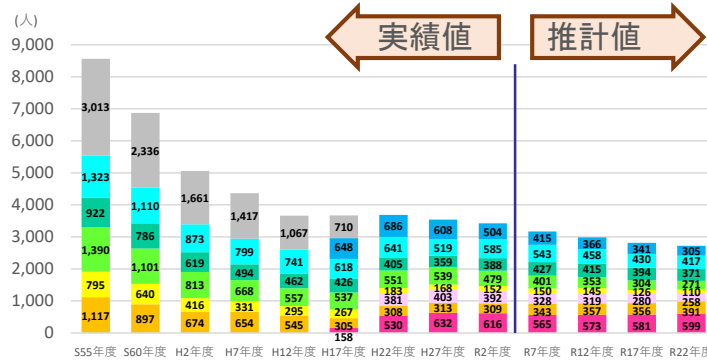
※学級数は通常級のみ。児童数は人数であり、特支級の人数を含む。

中学校名 (5校)	1年生		2年生		3年生		合計	
	学級数	生徒数	学級数	生徒数	学級数	生徒数	学級数	生徒数
芝園	4	139	4	131	4	145	12	415
堀川	8	297	9	349	9	348	26	994
南部	5	187	5	178	5	174	15	539
奥田	6	214	6	218	6	216	18	648
大泉	1	43	2	47	2	82	5	172

※学級数は通常級のみ。生徒数は人数であり、特支級の人数を含む。

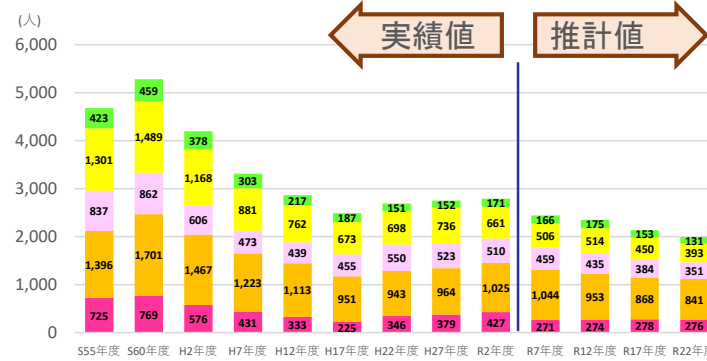
出典：富山市の教育（令和3年度）

小学校児童数推移



■ 芝園小学校 ■ 西田地方小学校 ■ 中央小学校 ■ 柳町小学校 ■ 奥田小学校
■ 奥田北小学校 ■ 堀川小学校 ■ 光陽小学校 ■ 現存しない学校

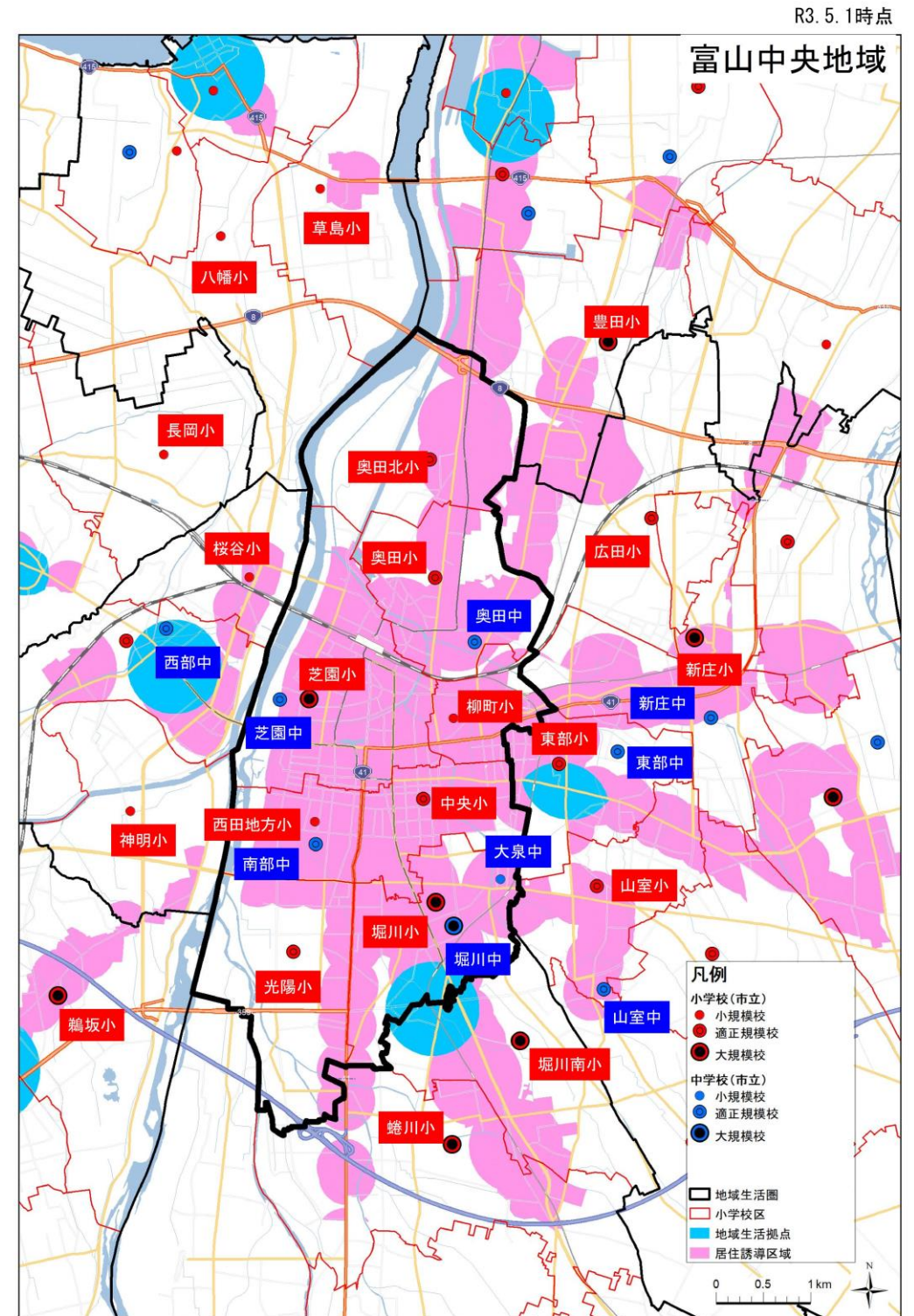
中学校生徒数推移



■ 芝園中学校 ■ 堀川中学校 ■ 南部中学校 ■ 奥田中学校 ■ 大泉中学校

出典：各学校沿革史（昭和55年度～平成12年度）、富山市の教育（平成17年度～令和2年度）
令和2年3月31日住民基本台帳に基づくコーホート変化率法による推計

学校位置図



富山中央地域小・中学校再編原案リスト



《地域内の学校》

小学校：芝園小学校、西田地方小学校、中央小学校、柳町小学校、奥田小学校、奥田北小学校、堀川小学校、光陽小学校

中学校：芝園中学校、堀川中学校、南部中学校、奥田中学校、大泉中学校

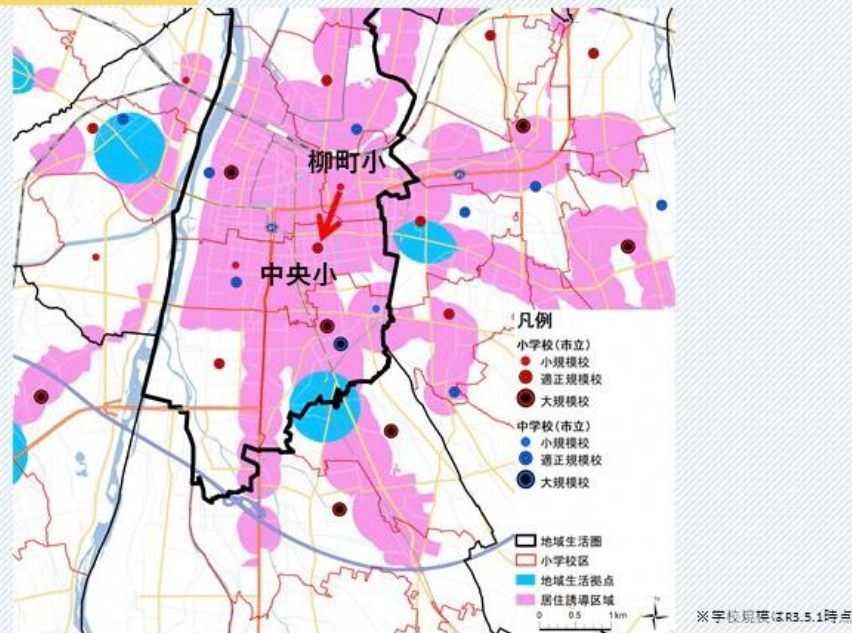
地域 生活圏	再編を検討する学校の組み合わせ			再編後の基本データ							再編原案	手法				
	再編対象校		再編対象校との組み合わせを 検討する学校	再編先学校	学校規模 (学級数)				再編先学校の教室充足状況				通学 距離			
	(複式学級がある学校)	(全年半学級の学校)			R7	R12	R17	R22	R7	R12				R17	R22	R3
富山 中央		柳町小学校	中央小学校	現 中央小学校	適正 (17)	適正 (18)	適正 (13)	適正 (12)	1	0	5	6	2%	3人	富山中央-1	統合
		柳町小学校	奥田小学校	現 奥田小学校	大 (19)	適正 (18)	適正 (14)	適正 (12)	▲ 4	▲ 3	1	3	1%	2人	富山中央-2	
		柳町小学校 (奥田小校区)	奥田小学校	現 奥田小学校	適正 (17)	適正 (13)	適正 (12)	適正 (12)	▲ 2	2	3	3	0%	0人	富山中央-3(1)	通学区域変更
		柳町小学校 (東部小校区)	東部小学校	現 東部小学校	適正 (14)	適正 (12)	適正 (12)	適正 (12)	2	4	4	4	0%	0人	富山中央-3(2)	

再編を検討する学校の概況



※〔 〕内は進学先中学校
 ※〔 〕内は学校規模
 ※再編を検討する組み合わせは「市立小・中学校再編計画の考え方」(1)、(3)及び(4)に基づき
 ※「児童生徒数」は令和3年5月1日時点の通常学級及び特別支援学級の児童生徒数の合計、「学級数」は令和3年5月1日時点の通常学級の学級数(「富山市の教育」)

該当する地域生活圏及び小学校区



検討の観点

再編後の児童生徒数の推移



再編後の学校規模(学級数)



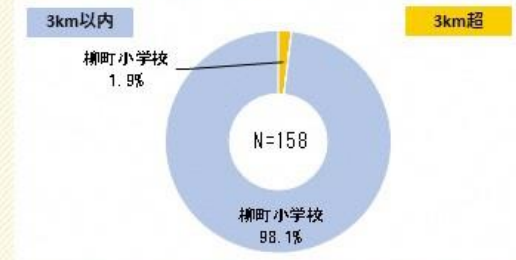
適正規模：学級数が12学級以上18学級以下
 大規模：学級数が19学級以上
 小規模：学級数が11学級以下
 ※コーホート変化率法に基づき推計した児童生徒数により学級数を算出
 ※学級平均は児童生徒数を学級数で除した

再編先学校の施設健全度

	大規模 改造済	屋根 ・屋上	外壁	内部 仕上	電気 設備	機械 設備
校舎・体育館 (建築年数14年)	-	A	A	A	A	A

A: 概ね良好
 B: 部分的に老朽化(安全上、機能上、問題なし)
 C: 広範囲に老朽化(安全上、機能上、不具合発生の見込み)
 D: 早急に対応する必要がある(安全上、機能上、問題あり)
 ※富山市学校施設長寿命化計画(令和3年3月)

再編後の通学距離



※再編を検討する学校(再編先学校を除く)に現在通学している児童生徒について住民基本台帳(令和3年8月時点)に基づき通学距離が3km以内、3km超となる児童生徒数を集計し、その割合を算出

再編後の教室充足状況



充足：再編後の学級数が保有教室数(必要教室数)を下回っている。
 不足：再編後の学級数が保有教室数(必要教室数)を上回っている。
 ※保有教室数：普通教室数と転用可能な教室数を合計した数
 ※コーホート変化率法に基づき推計した児童生徒数により学級数を算出

再編先学校の周辺地域状況



再編先学校の指定避難所区分

第1次避難所
 (洪水時には2階以上に避難すべき緊急避難場所)

※富山市避難所一覧(令和3年5月24日更新)

コメント

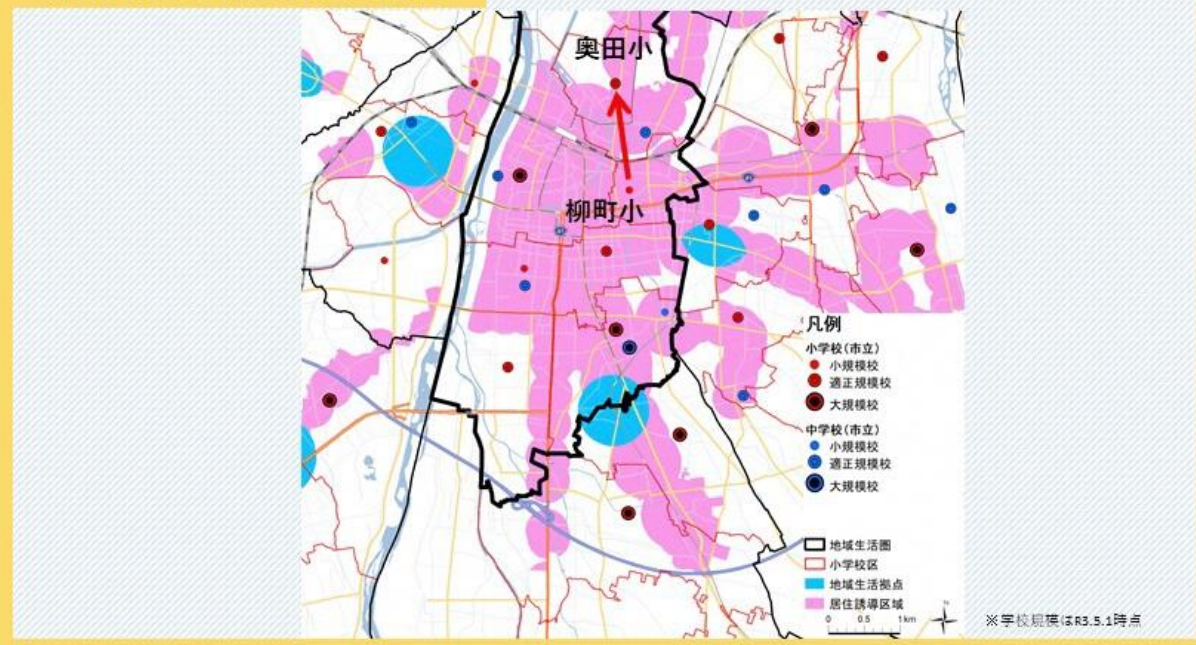
- 【通学距離】3kmを超える児童生徒が存在する。
- 【学校規模】令和7、12、17、22年のいずれの時点においても適正規模校となる。
- 【必要教室数】教室数は充足している。
- 【施設健全度】良好である。
- 【周辺状況】居住誘導区域(立地適正化計画)内に位置する。
- 【その他】進学先の中学校は4校となる。

再編を検討する学校の概況



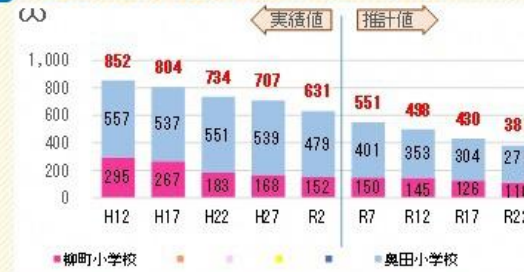
※()内は進学先中学校
 ※()内は学校規模
 ※再編を検討する組み合わせは「市立小・中学校再編計画の考え方」(1) (3) 及び(4)に基づき
 ※「児童生徒数」は令和3年5月1日時点の通常学級及び特別支援学級の児童生徒数の合計、「学級数」は令和3年5月1日時点の通常学級の学級数(「富山市の教育」)

該当する地域生活圏及び小学校区



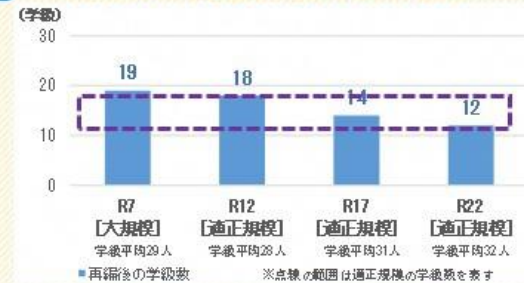
検討の観点

再編後の児童生徒数の推移



※通常学級及び特別支援学級の児童生徒数
 ※赤字は児童生徒数の合計
 ※令和2年以前は「富山市の教育」に掲載されている児童生徒数
 ※令和7年以降はコーホト変換率法に基づき推計児童生徒数

再編後の学校規模(学級数)



※コーホト変換率法に基づいて推計した児童生徒数により学級数を算出
 ※学級平均は児童生徒数を学級数で除した

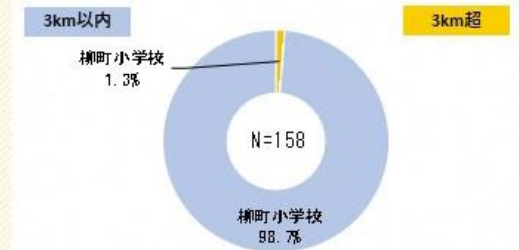
適正規模：学級数が12学級以上18学級以下
 大規模：学級数が19学級以上
 小規模：学級数が11学級以下

再編先学校の施設健全度

	大規模改修済	屋根・屋上	外壁	内部仕上	電気設備	機械設備
校舎1 (建築年数50年)	○	A	A	A	A	A
校舎2 (建築年数45年)	○	A	A	A	A	A
体育館 (建築年数32年)	-	B	B	B	B	B

A：概ね良好
 B：部分的に老朽化(安全上、機能上、問題なし)
 C：広範囲に老朽化(安全上、機能上、不具合発生の見込み)
 D：早急に対応する必要がある(安全上、機能上、問題あり)
 ※富山市学校施設長寿命化計画(令和3年3月)

再編後の通学距離



※再編を検討する学校(再編先学校を除く)に現在通学している児童生徒について住民基本台帳(令和3年8月時点)に基づき通学距離が3km以内、3km超となる児童生徒数を集計し、その割合を算出

再編後の教室充足状況



充足：再編後の学級数が保有教室数(必要教室数)を下回っている。
 不足：再編後の学級数が保有教室数(必要教室数)を上回っている。
 ※保有教室数：普通教室数と転用可能な教室数を合計した数
 ※コーホト変換率法に基づき推計児童生徒数により学級数を算出

再編先学校の周辺地域状況



再編先学校の指定避難所区分

第1次避難所
 (洪水時には2階以上に避難すべき緊急避難場所)

※富山市避難所一覧(令和3年5月24日更新)

コメント

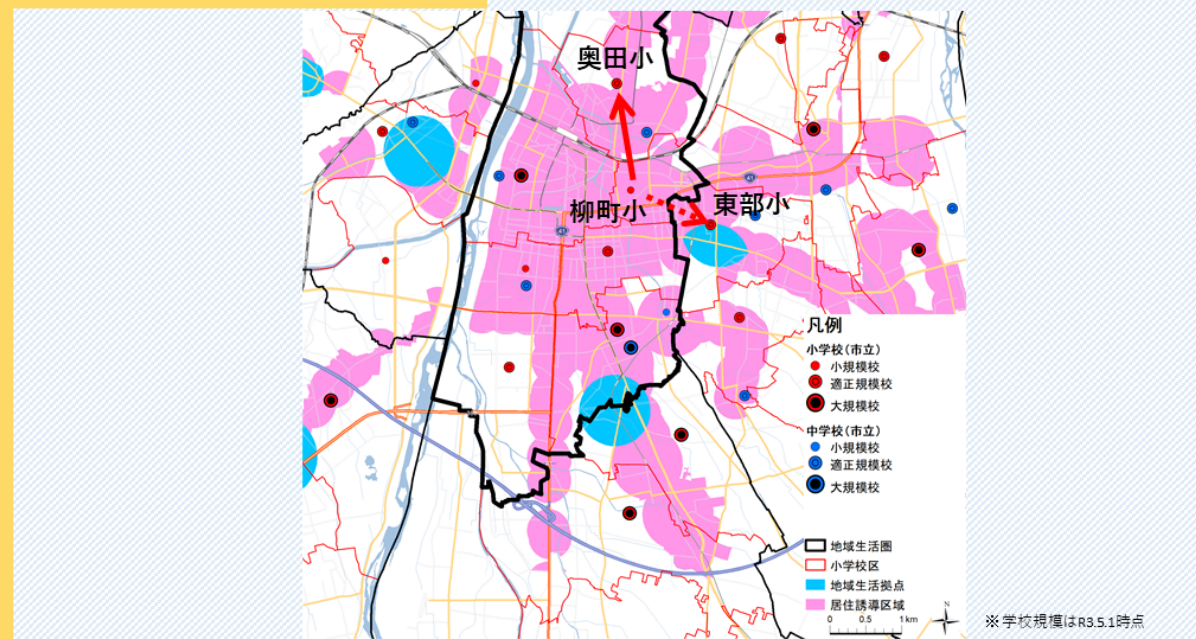
- 【通学距離】3kmを超える児童生徒が存在する。
- 【学校規模】令和7年は大規模校となるが、その後令和12、17、22年は適正規模校となる。
- 【必要教室数】令和7、12年は教室数が不足しているが、令和17、22年は教室数は充足している。
- 【施設健全度】概ね良好である。
- 【周辺状況】居住誘導区域(立地適正化計画)内に位置する。
- 【その他】柳町小学校の一部が東部中学校へ進学する。

再編を検討する学校の概況



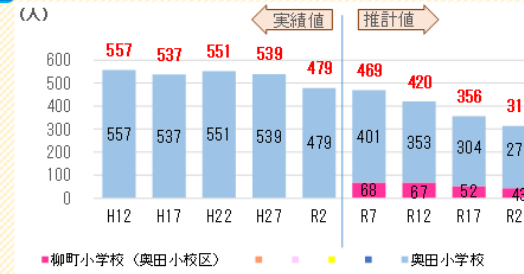
※〔 〕内は進学先中学校
 ※〔 〕内は学校規模
 ※再編を検討する組み合わせは「市立小・中学校再編計画の考え方」4.(1)、(3)及び(4)に基づく
 ※「児童生徒数」は令和3年5月1日時点の通常学級及び特別支援学級の児童生徒数の合計、「学級数」は令和3年5月1日時点の通常学級の学級数（「富山市の教育」）
 ※柳町小学校（奥田小校区に通学区域を変更）については、令和3年8月時点の住民基本台帳に基づき算出。学級数は不要であるため、割り出していない。

該当する地域生活圏及び小学校区



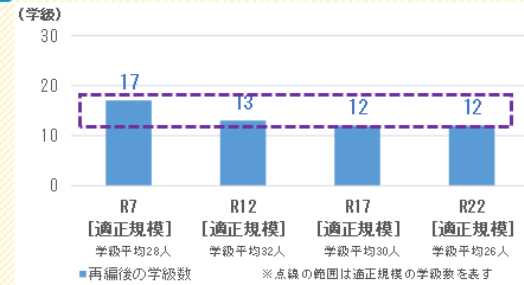
検討の観点

再編後の児童生徒数の推移



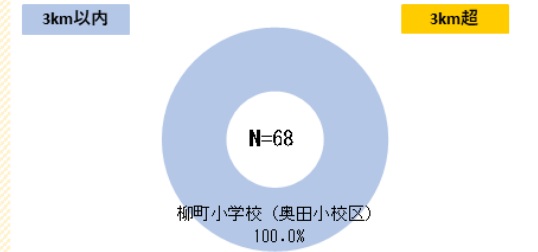
※通常学級及び特別支援学級の児童生徒数
 ※赤字は児童生徒数の合計
 ※令和2年以前は「富山市の教育」に掲載されている児童生徒数
 ※令和7年以降はコーホト変化率法に基づき推計児童生徒数

再編後の学校規模(学級数)



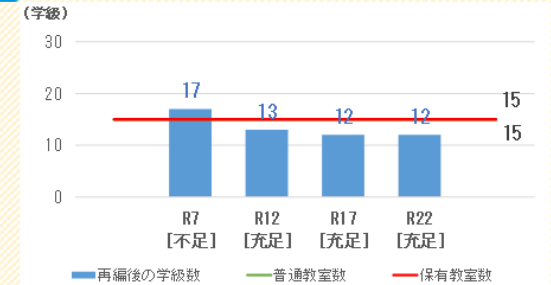
適正規模：学級数が12学級以上18学級以下
 大規模：学級数が19学級以上
 小規模：学級数が11学級以下
 ※コーホト変化率法に基づいて推計した児童生徒数により学級数を算出
 ※学級平均は児童生徒数を学級数で除した

再編後の通学距離



※再編を検討する学校（再編先学校を除く）に現在通学している児童生徒について住民基本台帳（令和3年8月時点）に基づき通学距離が3km以内、3km超となる児童生徒数を集計し、その割合を算出

再編後の教室充足状況



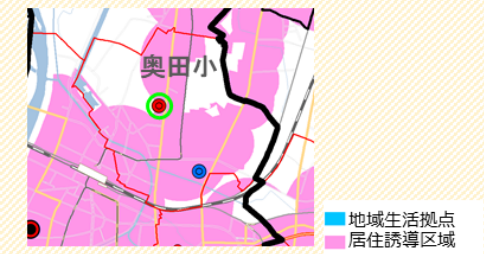
充足：再編後の学級数が保有教室数（必要教室数）を下回っている。
 不足：再編後の学級数が保有教室数（必要教室数）を上回っている。
 ※保有教室数：普通教室数と転用可能な教室数を合計した数
 ※コーホト変化率法に基づき推計児童生徒数により学級数を算出

再編先学校の施設健全度

	大規模改修済	屋根・屋上	外壁	内部仕上	電気設備	機械設備
校舎1 (建築年数50年)	○	A	A	A	A	A
校舎2 (建築年数45年)	○	A	A	A	A	A
体育館 (建築年数32年)	-	B	B	B	B	B

A：概ね良好
 B：部分的に老朽化（安全上、機能上、問題なし）
 C：広範囲に老朽化（安全上、機能上、不具合発生の兆し）
 D：早急に対応する必要がある（安全上、機能上、問題あり）
 ※富山市学校施設長寿命化計画（令和3年3月）

再編先学校の周辺地域状況



再編先学校の指定避難所区分

第1次避難所
 (洪水時には2階以上に避難すべき緊急避難場所)

※富山市避難所一覧（令和3年5月24日更新）

コメント

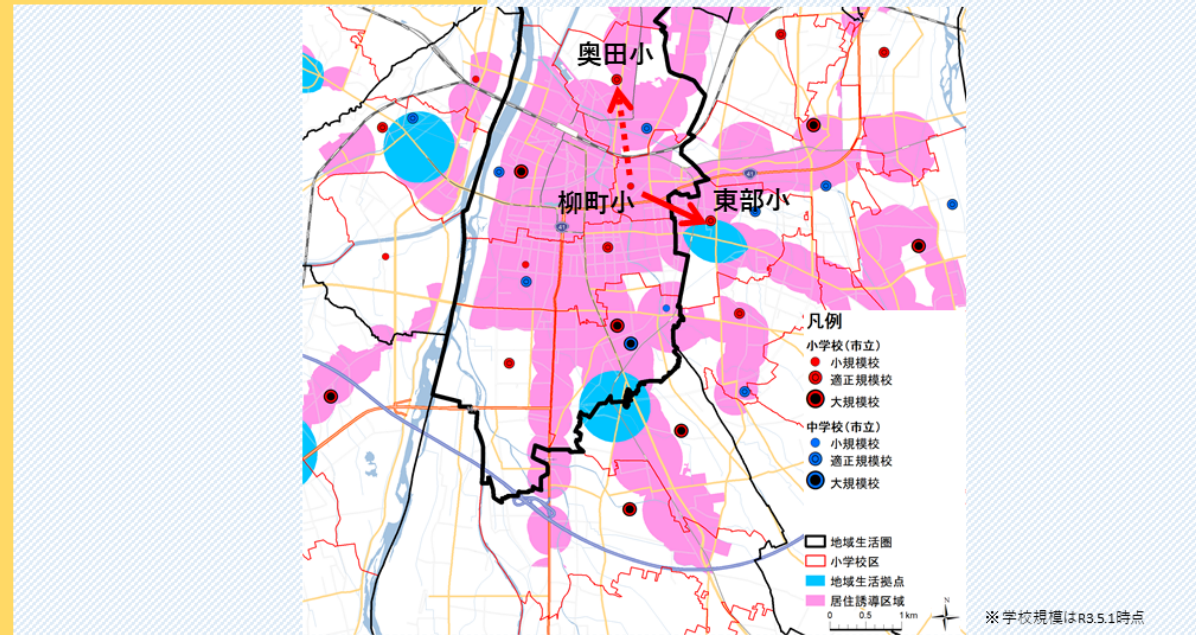
- 【通学距離】3kmを超える児童生徒は存在しない。
- 【学校規模】令和7、12、17、22年のいずれの時点においても適正規模校となる。
- 【必要教室数】令和7年は教室数が不足しているが、令和12、17、22年は教室数は充足している。
- 【施設健全度】概ね良好である。
- 【周辺状況】居住誘導区域（立地適正化計画）内に位置する。

再編を検討する学校の概況



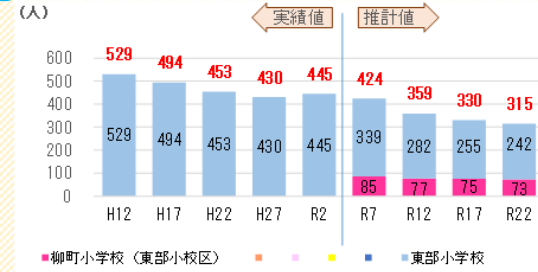
※〔 〕内は進学先中学校
※()内は学校規模
※再編を検討する組み合わせは「市立小・中学校再編計画の考え方」4.(1)、(3)及び(4)に基づく
※「児童生徒数」は令和3年5月1日時点の通常学級及び特別支援学級の児童生徒数の合計、「学級数」は令和3年5月1日時点の通常学級の学級数(「富山市の教育」)
※柳町小学校(東部小校区に通学区域を変更)については、令和3年8月時点の住民基本台帳に基づき算出。学級数は不要であるため、割り出していない。

該当する地域生活圏及び小学校区



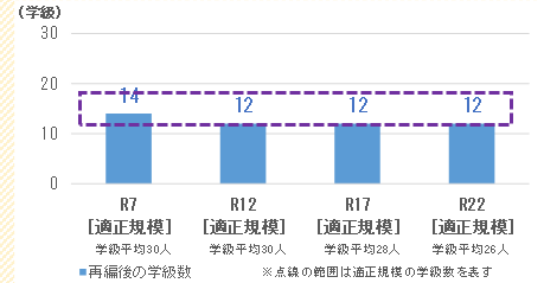
検討の観点

再編後の児童生徒数の推移




※通常学級及び特別支援学級の児童生徒数
※赤字は児童生徒数の合計
※令和2年以前は「富山市の教育」に掲載されている児童生徒数
※令和7年以降はコーホト変換率法に基づく推計児童生徒数

再編後の学校規模(学級数)



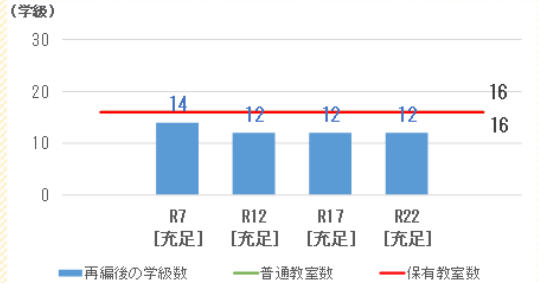
適正規模：学級数が12学級以上18学級以下
大規模：学級数が19学級以上
小規模：学級数が11学級以下
※コーホト変換率法に基づいて推計した児童生徒数により学級数を算出
※学級平均は児童生徒数を学級数で除した

再編後の通学距離



※再編を検討する学校(再編先学校を除く)に現在通学している児童生徒について住民基本台帳(令和3年8月時点)に基づき通学距離が3km以内、3km超となる児童生徒数を集計し、その割合を算出

再編後の教室充足状況



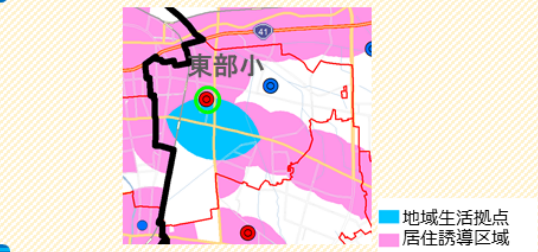
充足：再編後の学級数が保有教室数(必要教室数)を下回っている。
不足：再編後の学級数が保有教室数(必要教室数)を上回っている。
※保有教室数：普通教室数と転用可能な教室数を合計した数
※コーホト変換率法に基づき推計児童生徒数により学級数を算出

再編先学校の施設健全度

	大規模 改造済	屋根 ・塵上	外壁	内部 仕上	電気 設備	機械 設備
校舎 (建築年数8年)	-	A	A	A	A	A
体育館 (建築年数29年)	○	A	A	A	A	A

A：概ね良好
B：部分的に老朽化(安全上、機能上、問題なし)
C：広範囲に老朽化(安全上、機能上、不具合発生の見)
D：早急に対応する必要がある(安全上、機能上、問題あり)
※富山市学校施設長寿命化計画(令和3年3月)

再編先学校の周辺地域状況



再編先学校の指定避難所区分

第1次避難所
(洪水時には2階以上に避難すべき緊急避難場所)

※富山市避難所一覧(令和3年5月24日更新)

コメント

- 【通学距離】3kmを超える児童生徒は存在しない。
- 【学校規模】令和7、12、17、22年のいずれの時点においても適正規模校となる。
- 【必要教室数】教室数は充足している。
- 【施設健全度】良好である。
- 【周辺状況】地域生活拠点内及び居住誘導区域(立地適正化計画)内に位置する。