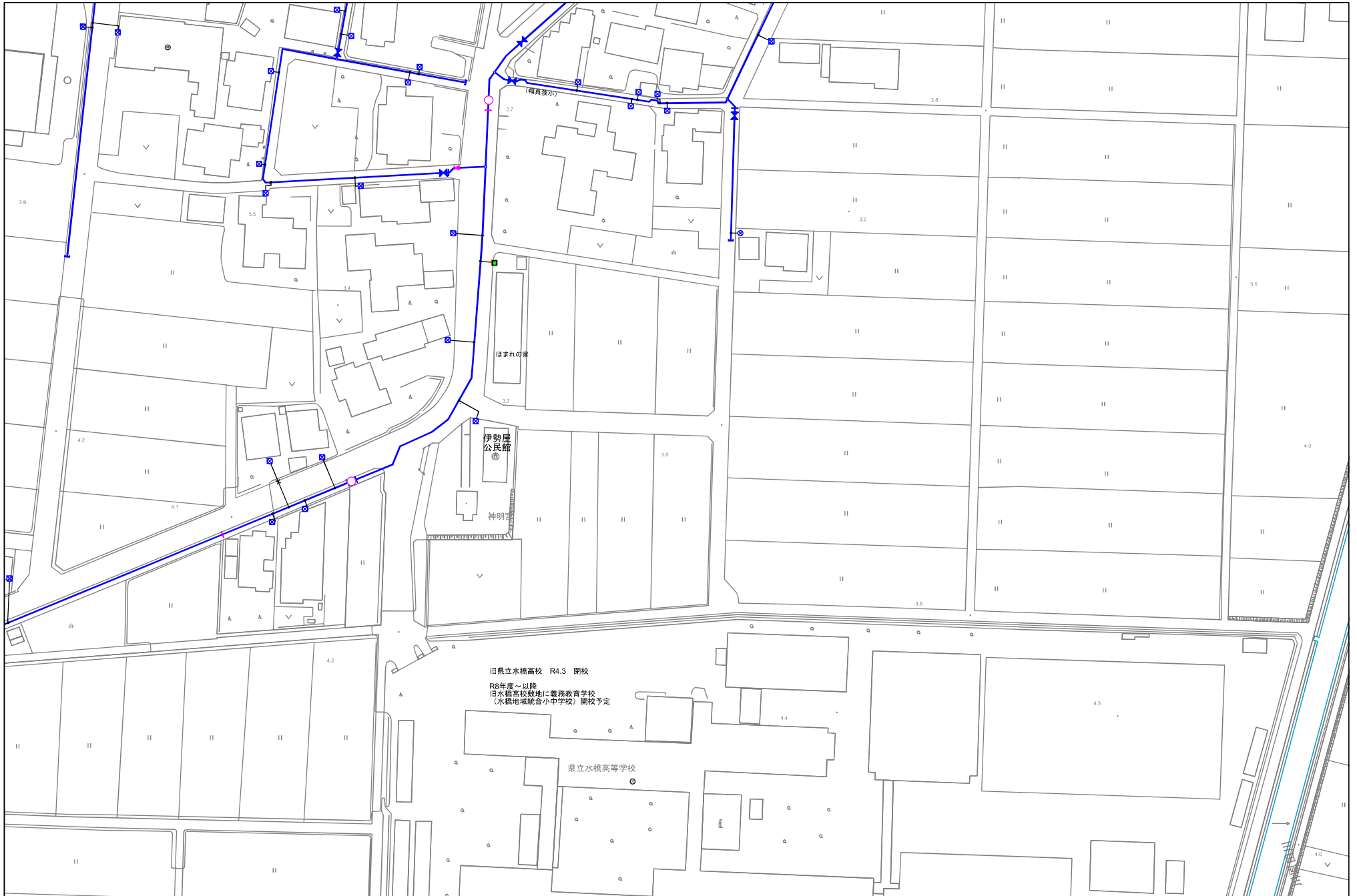


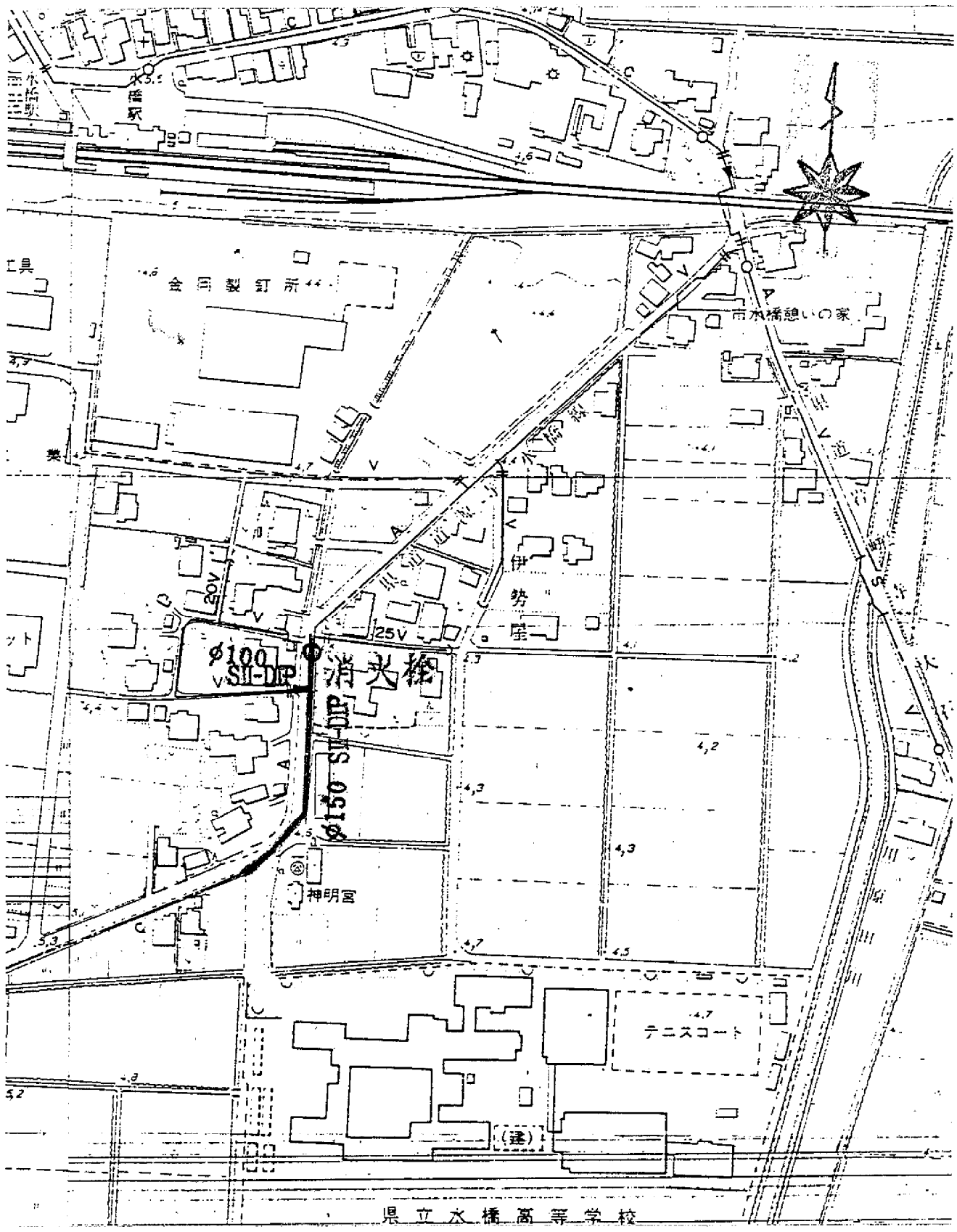
資料2 事業予定地設備インフラ現況図（上水道・下水道）



旧県立水橋高校 R4.3 閉校
R6年度～以降
旧水橋高校敷地に義務教育学校
(水橋地域統合小中学校) 開校予定

県立水橋高等学校

1,000分の1



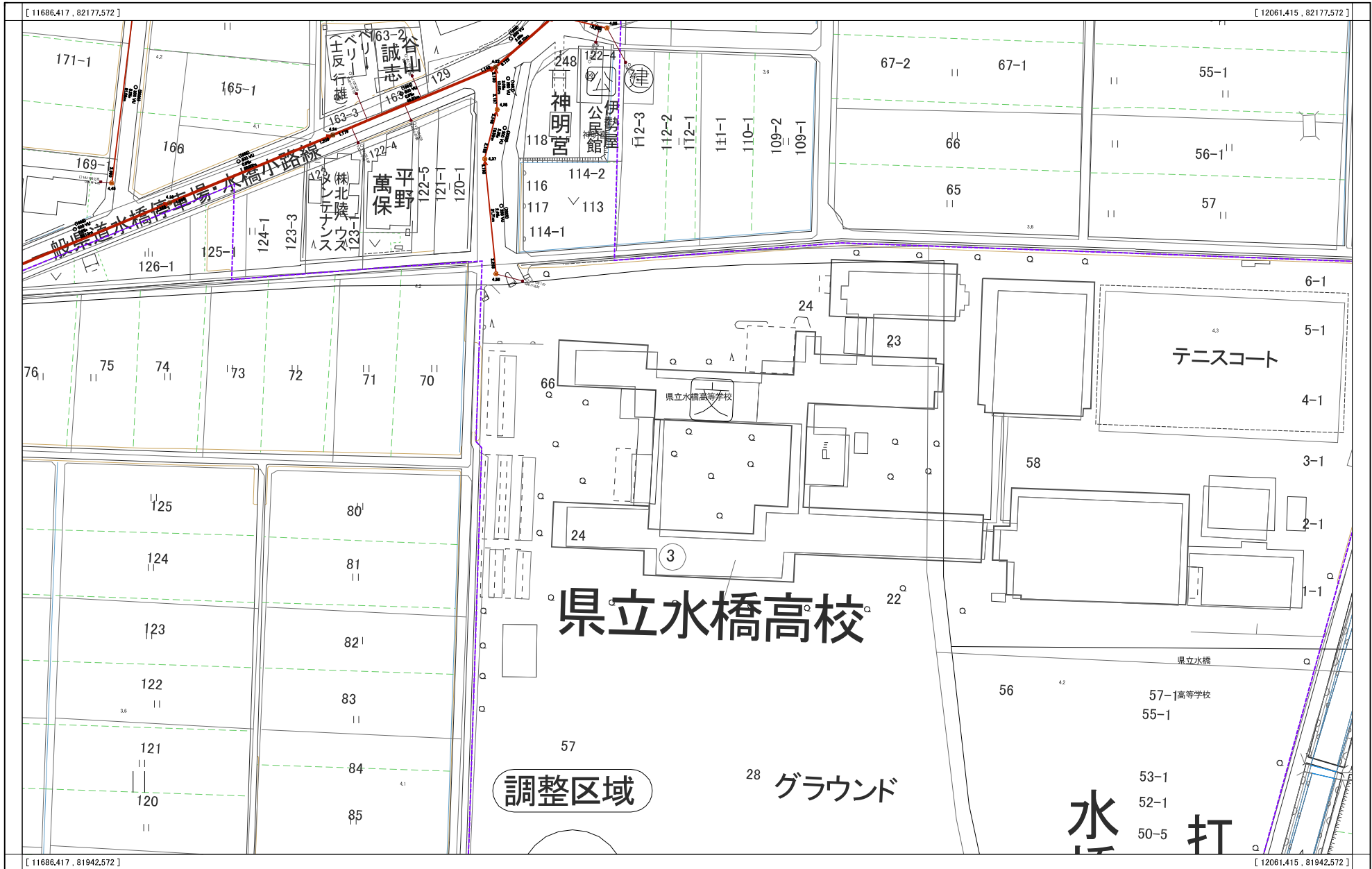


回転 0°

座標値(x(East), y(North)) 単位(m)

[11686,417 , 82177,572]

[12061,415 , 82177,572]

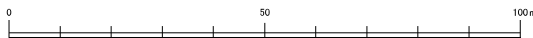


[11686,417 , 81942,572]

[12061,415 , 81942,572]

*この図面に記載の下水道施設の情報は、
現況と異なる場合がありますので、必ず現地をご確認ください。

1:1000



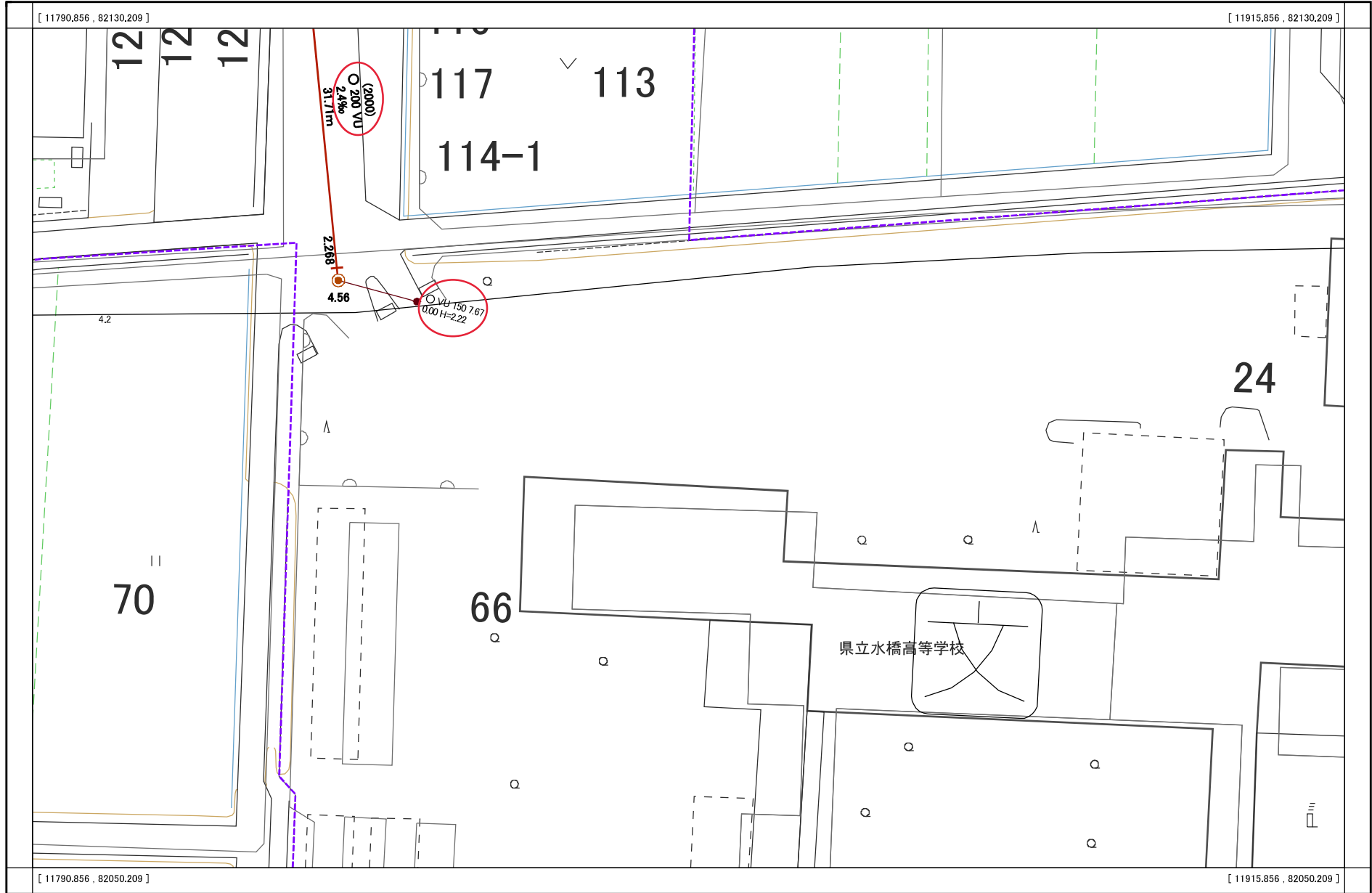
座標値[x (East), y (North)] 単位(m)



回転 0°

[11790.856 , 82130.209]

[11915.856 , 82130.209]



[11790.856 , 82050.209]

[11915.856 , 82050.209]

*この図面に記載の下水道施設の情報は、
現況と異なる場合がありますので、必ず現地をご確認ください。

