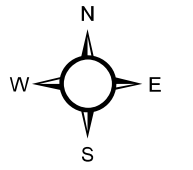
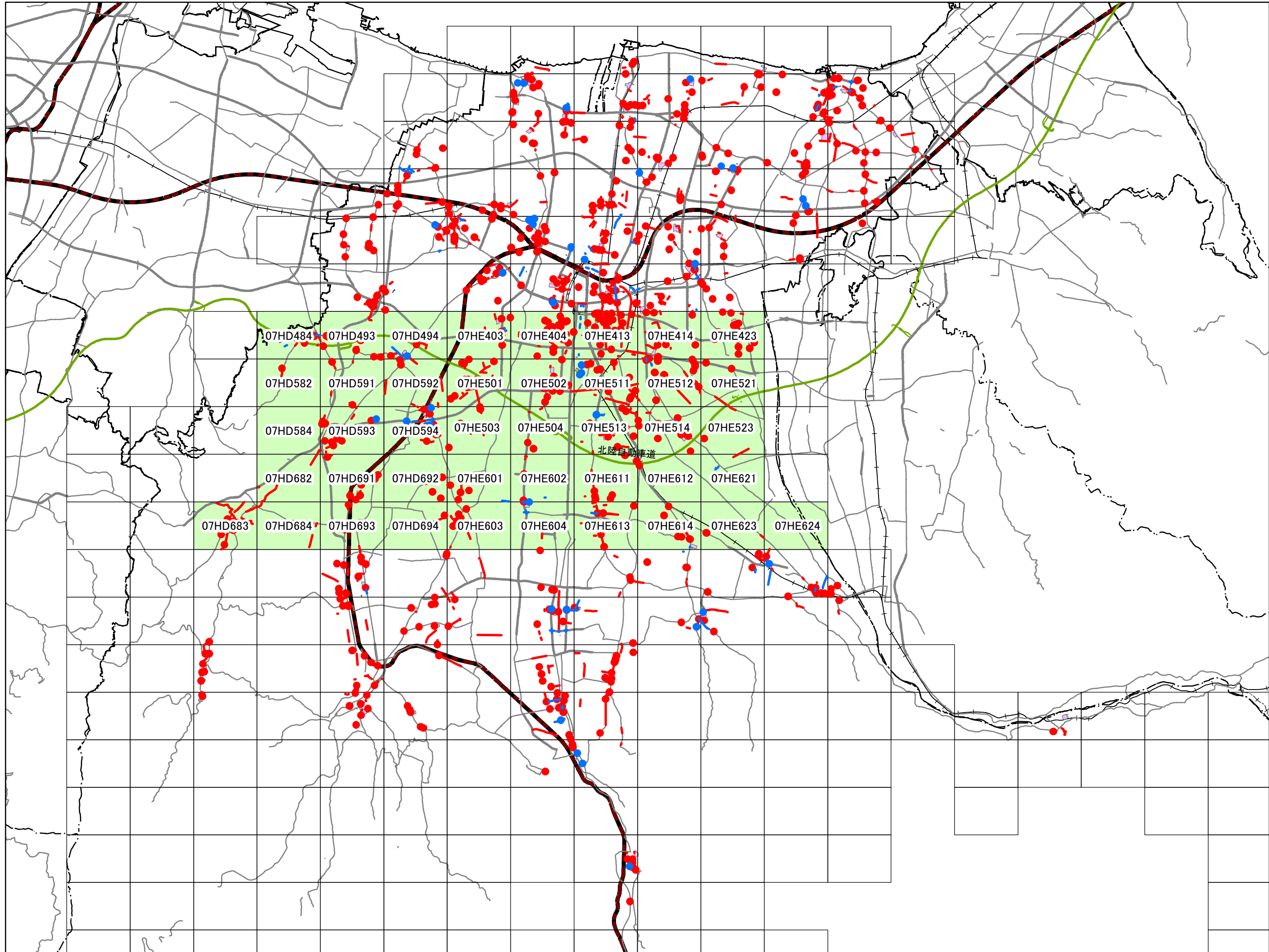


交通安全プログラム危険箇所対策図(索引図)



凡例

- 未就学児の移動経路
- 小学校(通学路)
- 学校敷地
- 未就学児施設
- 対象図郭

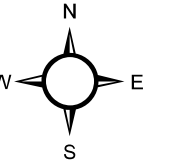
07HD484 07HD493 07HD494 07HE403 07HE404 07HE413 07HE414 07HE423
 07HD582 07HD591 07HD592 07HE501 07HE502 07HE511 07HE512 07HE521
 07HD584 07HD593 07HD594 07HE503 07HE504 07HE513 07HE514 07HE523
 07HD682 07HD691 07HD692 07HE601 07HE602 07HE611 07HE612 07HE621
 07HD683 07HD684 07HD693 07HD694 07HE603 07HE604 07HE613 07HE614 07HE623 07HE624

北陸自動車道

1:110,000
 0 3,000 m

「この地図の作成に当たっては、
 国土地理院長の承認を得て、
 同院発行の数値地図(国土
 基本情報)、電子国土基本図
 (地図情報)を使用した。
 (測量法に基づく国土地理院長
 承認(使用)R 7JHs 877)」

交通安全プログラム危険箇所対策図



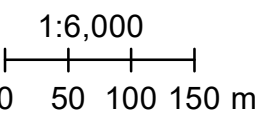
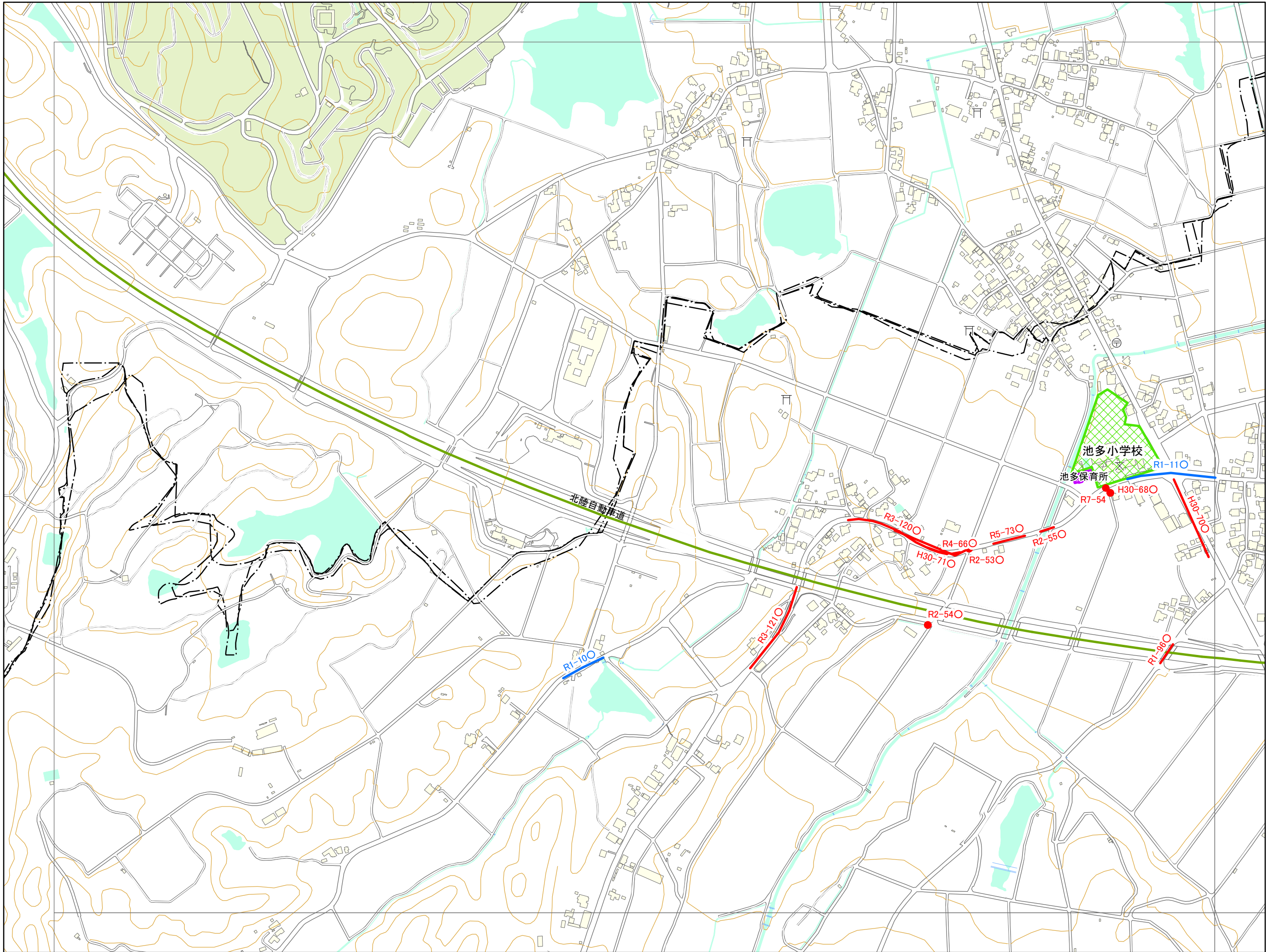
07HD484

		HD 491
HD 483	HD 484	HD 493
HD 581	HD 582	HD 591

凡例

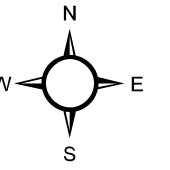
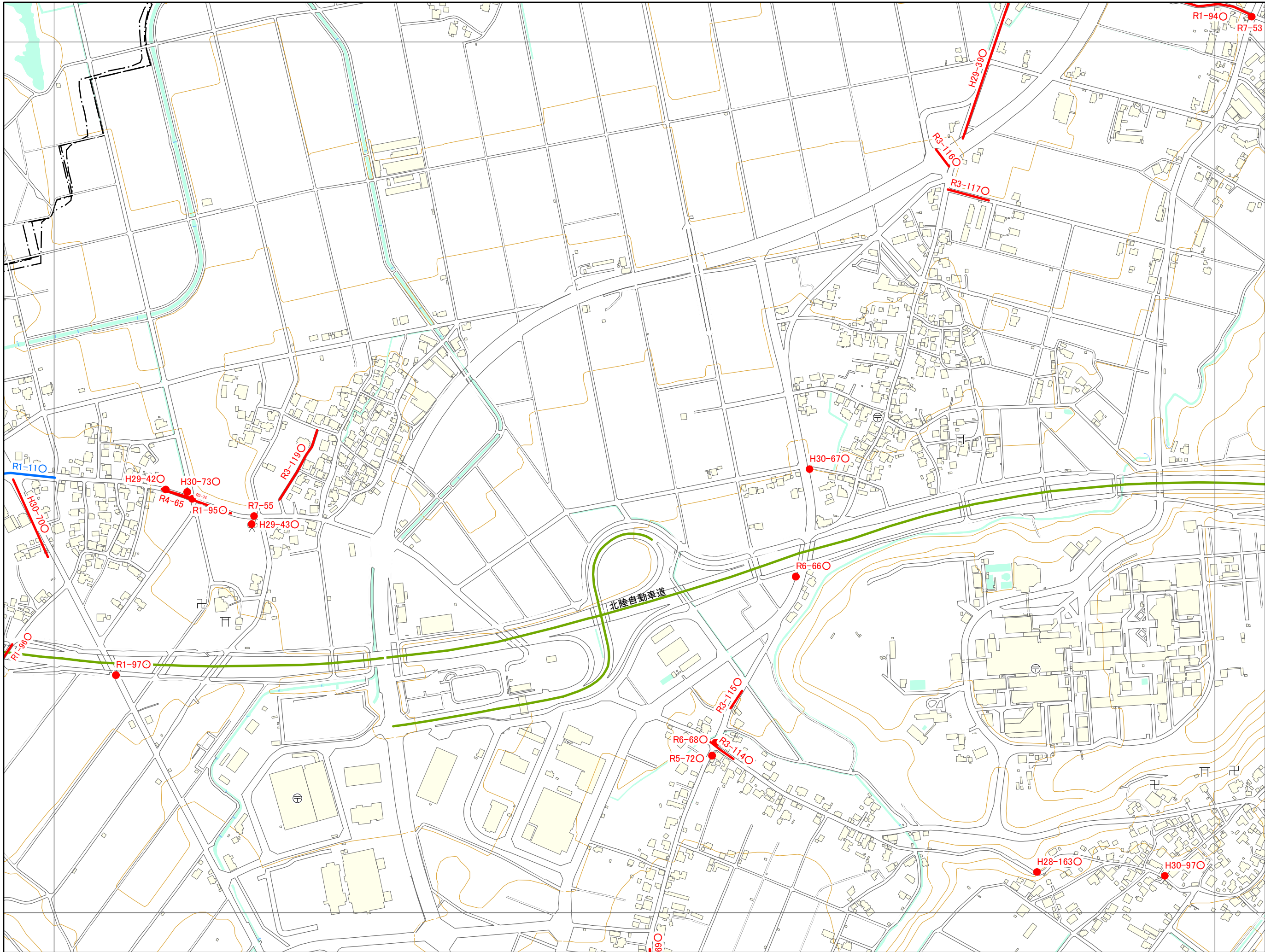
- 未就学児の移動経路
- 小学校(通学路)
- 学校敷地
- 未就学児施設

◯の表示について
 年度-番号 ◯
 ◯ 対策済



「この地図の作成に当たっては、
 国土地理院長の承認を得て、
 同院発行の数値地図(国土
 基本情報)、電子国土基本図
 (地図情報)を使用した。
 (測量法に基づく国土地理院長
 承認(使用)R 7JHs 877)」

交通安全プログラム危険箇所対策図



07HD493

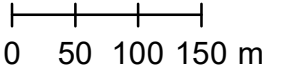
	HD 491	HD 492
HD 484	HD 493	HD 494
HD 582	HD 591	HD 592

凡例

- 未就学児の移動経路
- 小学校(通学路)
- 学校敷地
- 未就学児施設

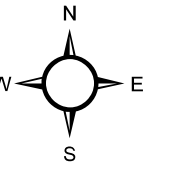
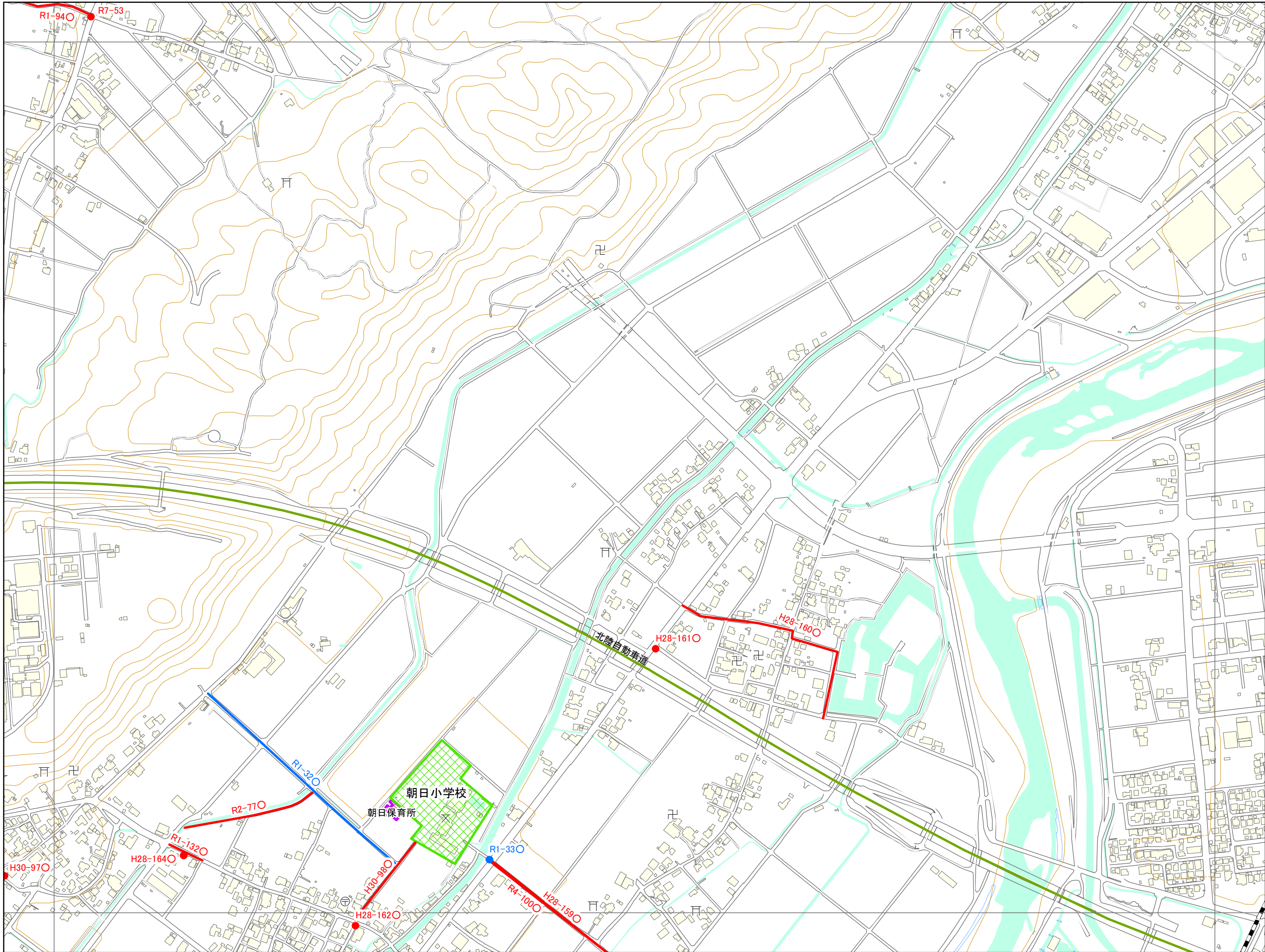
◯ラベルの表示について
 年度-番号 ◯
 ◯ 対策済

1:6,000



「この地図の作成に当たっては、
 国土地理院長の承認を得て、
 同院発行の数値地図(国土
 基本情報)、電子国土基本図
 (地図情報)を使用した。
 (測量法に基づく国土地理院長
 承認(使用)R 7JHs 877)」

交通安全プログラム危険箇所対策図



07HD494

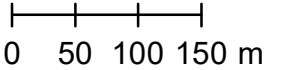
HD 491	HD 492	HE 401
HD 493	HD 494	HE 403
HD 591	HD 592	HE 501

凡例

- 未就学児の移動経路
- 小学校(通学路)
- 学校敷地
- 未就学児施設


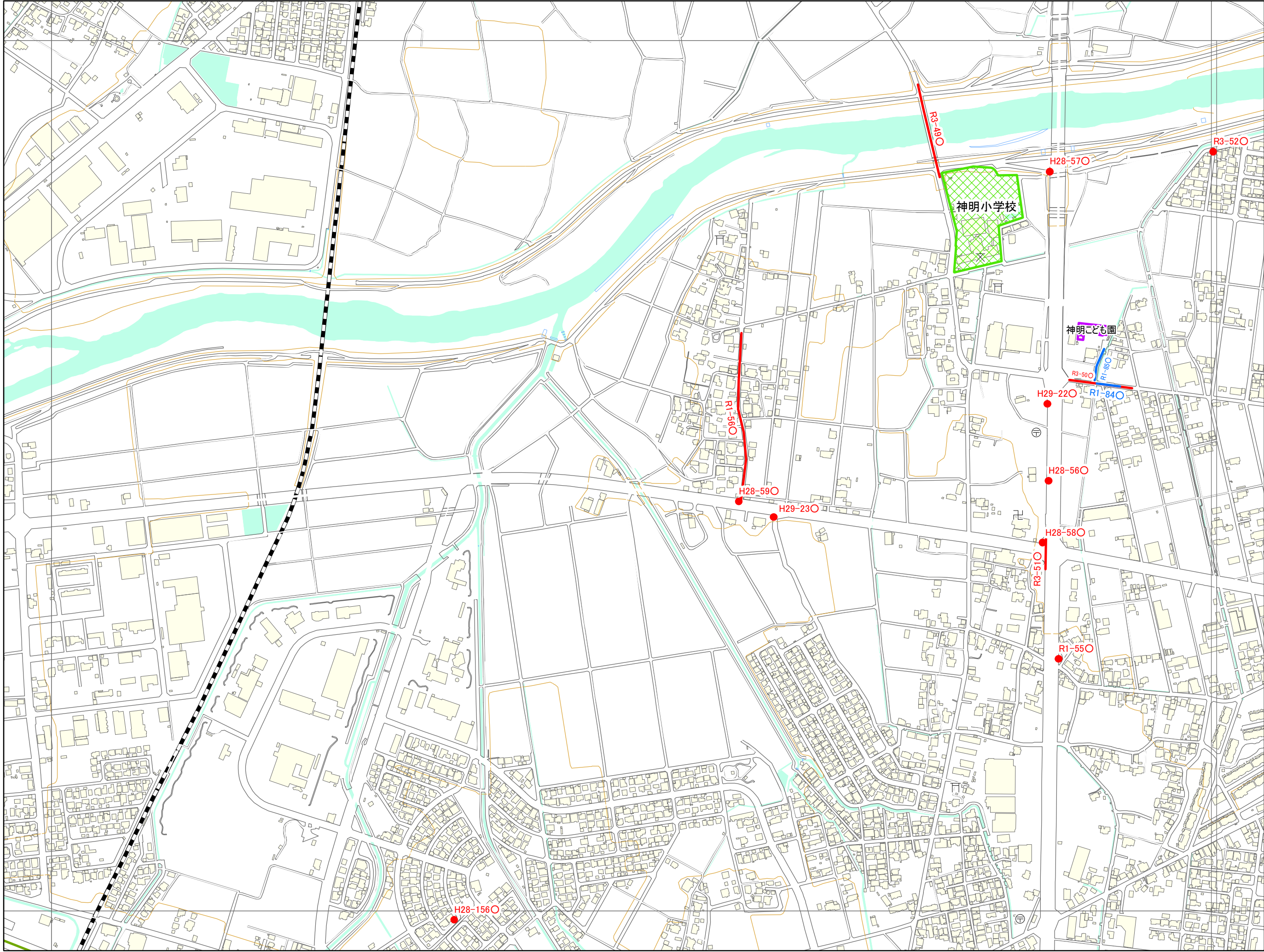
◦の表示について
 年度-番号 ◦
 ◯ 対策済

1:6,000



「この地図の作成に当たっては、
 国土地理院長の承認を得て、
 同院発行の数値地図(国土
 基本情報)、電子国土基本図
 (地図情報)を使用した。
 (測量法に基づく国土地理院長
 承認(使用)R 7JHs 877)」

交通安全プログラム危険箇所対策図



07HE403

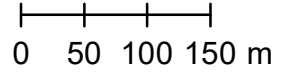
HD 492	HE 401	HE 402
HD 494	HE 403	HE 404
HD 592	HE 501	HE 502

凡例

- 未就学児の移動経路
- 小学校(通学路)
- 学校敷地
- 未就学児施設


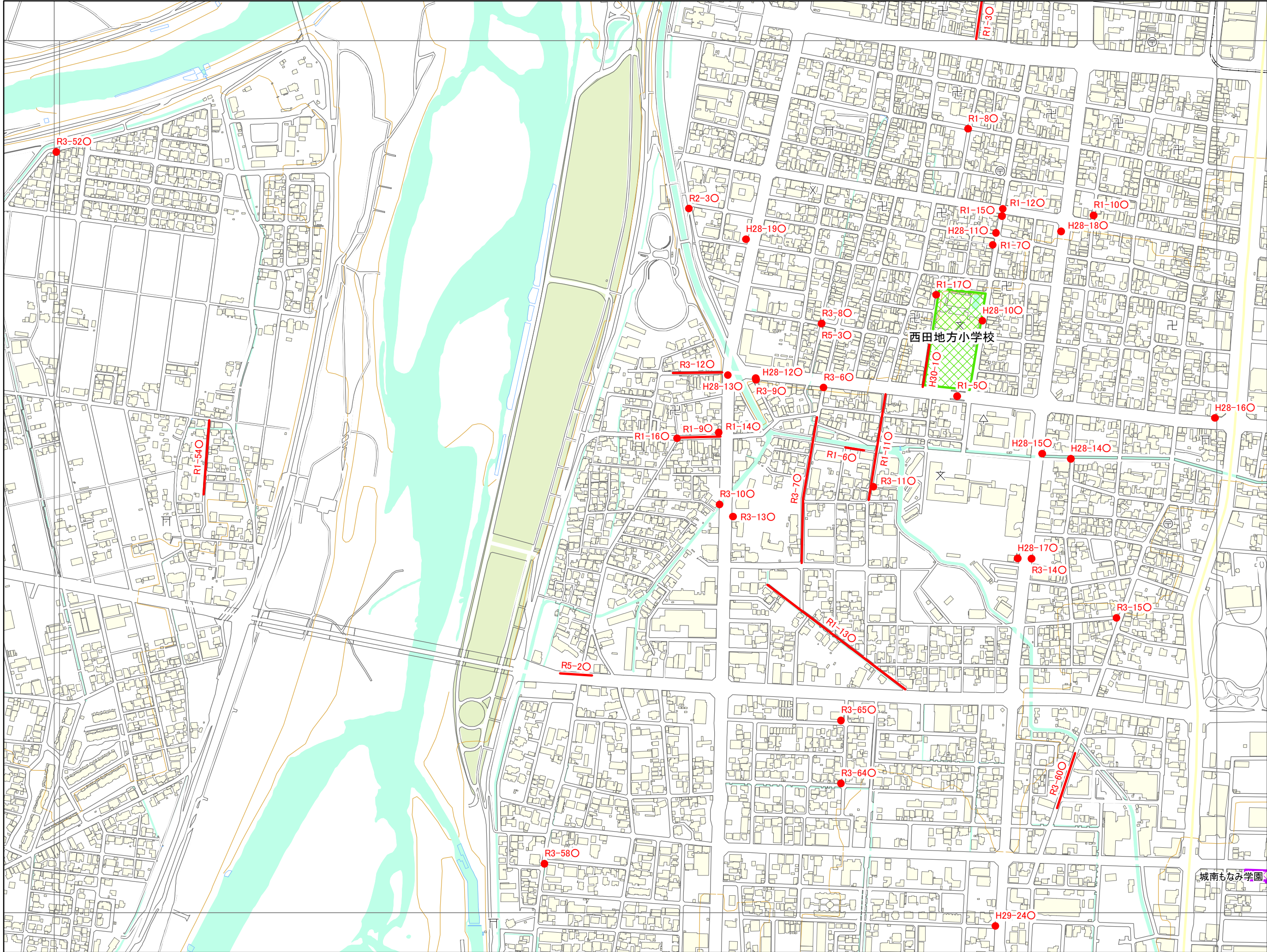
◯の表示について
 年度-番号 ◯
 ◯ 対策済

1:6,000



「この地図の作成に当たっては、
 国土地理院長の承認を得て、
 同院発行の数値地図(国土
 基本情報)、電子国土基本図
 (地図情報)を使用した。
 (測量法に基づく国土地理院長
 承認(使用)R 7JHs 877)」

交通安全プログラム危険箇所対策図



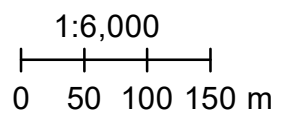
07HE404

HE 401	HE 402	HE 411
HE 403	HE 404	HE 413
HE 501	HE 502	HE 511

凡例


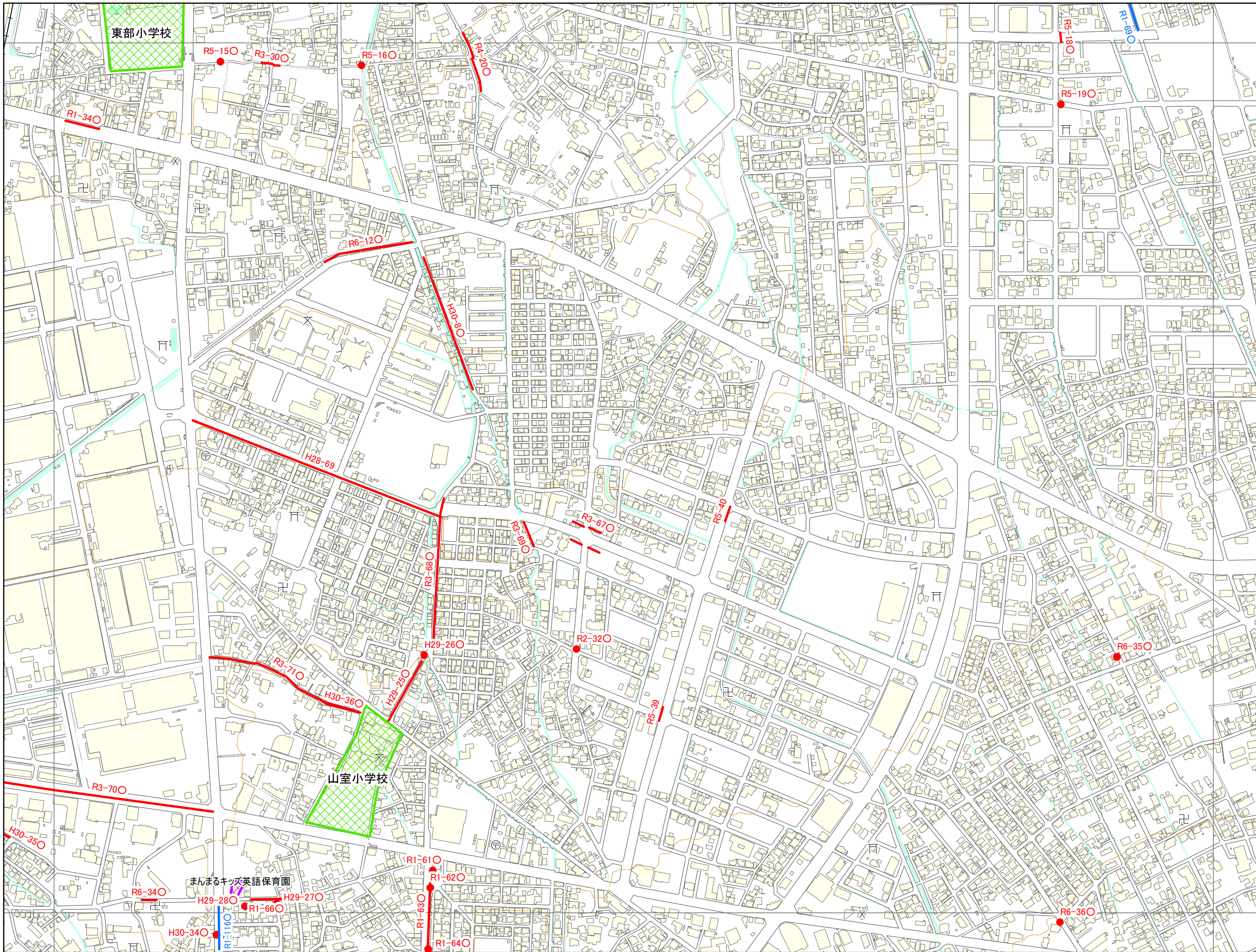
- 未就学児の移動経路
- 小学校(通学路)
- 学校敷地
- 未就学児施設

<ラベルの表示について>
 年度-番号○
 ↳対策済



「この地図の作成に当たっては、
 国土地理院長の承認を得て、
 同院発行の数値地図(国土
 基本情報)、電子国土基本図
 (地図情報)を使用した。
 (測量法に基づく国土地理院長
 承認(使用)R 7JHs 877)」

交通安全プログラム危険箇所対策図



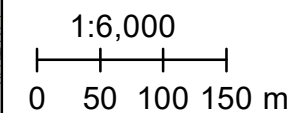
07HE414

HE 411	HE 412	HE 421
HE 413	HE 414	HE 423
HE 511	HE 512	HE 521

凡例

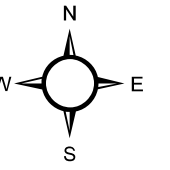
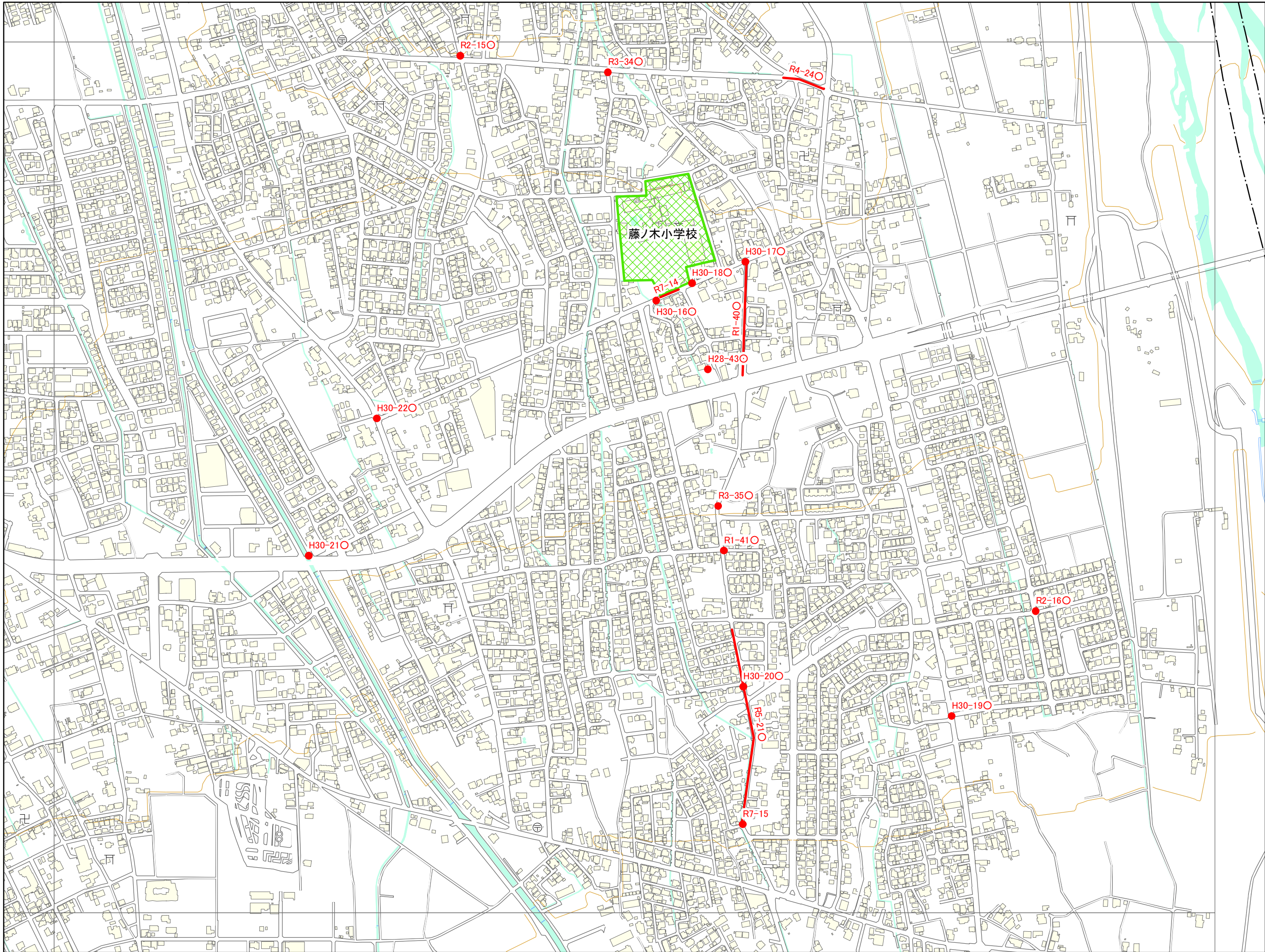
- 未就学児の移動経路
- 小学校(通学路)
- 学校敷地
- 未就学児施設

◯の表示について
 年度-番号 ◯
 ◯ 対策済



「この地図の作成に当たっては、
 国土地理院長の承認を得て、
 同院発行の数値地図(国土
 基本情報)、電子国土基本図
 (地図情報)を使用した。
 (測量法に基づく国土地理院長
 承認(使用)R 7JHs 877)」

交通安全プログラム危険箇所対策図



07HE423

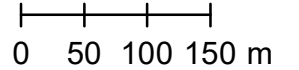
HE 412	HE 421	HE 422
HE 414	HE 423	HE 424
HE 512	HE 521	HE 522

凡例

- 未就学児の移動経路
- 小学校(通学路)
- 学校敷地
- 未就学児施設


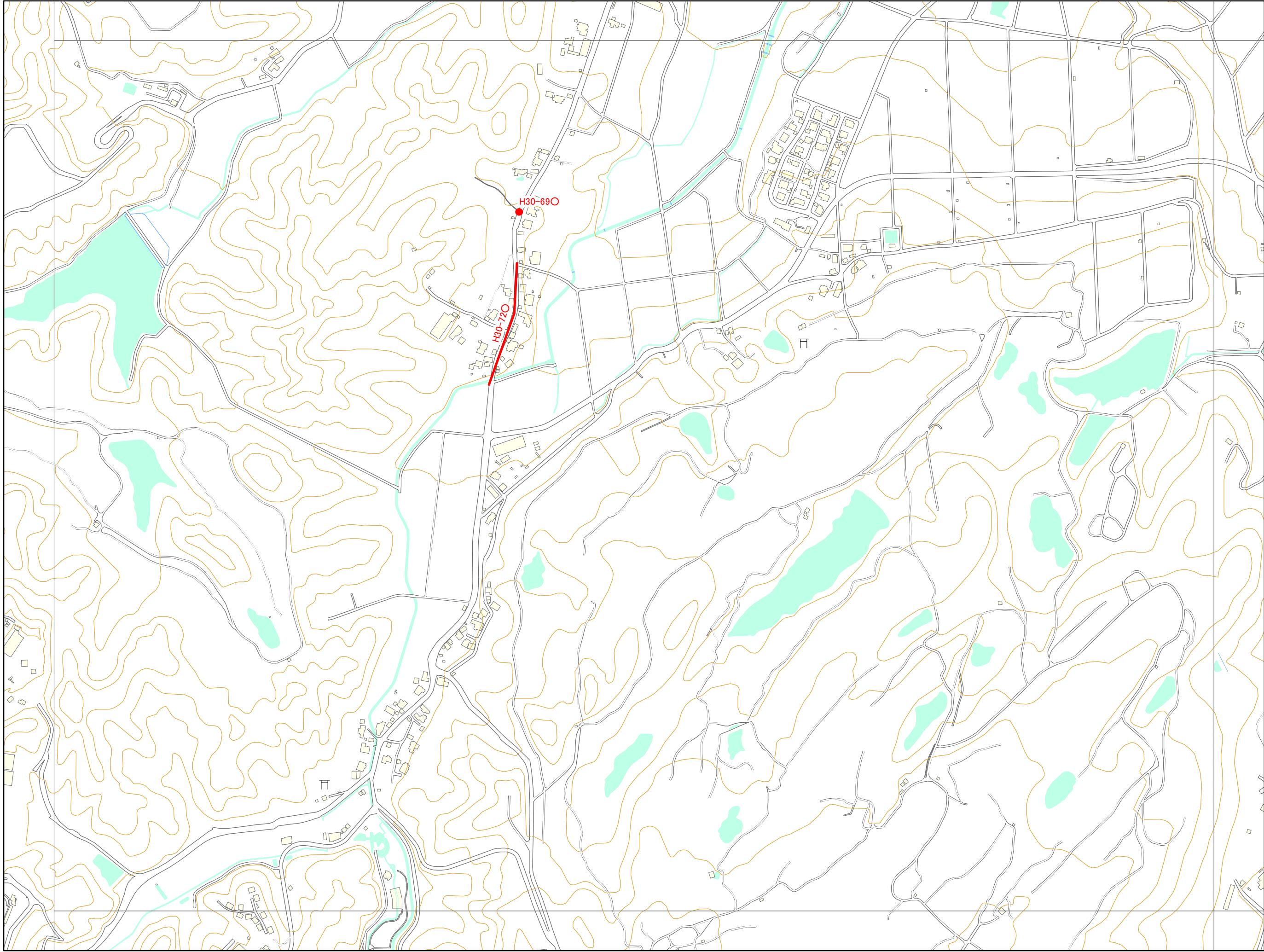
<ラベルの表示について>
 年度-番号○
 ↳対策済

1:6,000



「この地図の作成に当たっては、
 国土地理院長の承認を得て、
 同院発行の数値地図(国土
 基本情報)、電子国土基本図
 (地図情報)を使用した。
 (測量法に基づく国土地理院長
 承認(使用)R 7JHs 877)」

交通安全プログラム危険箇所対策図



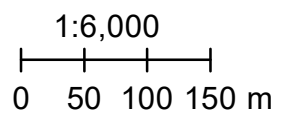
07HD582

HD 483	HD 484	HD 493
HD 581	HD 582	HD 591
HD 583	HD 584	HD 593

凡例


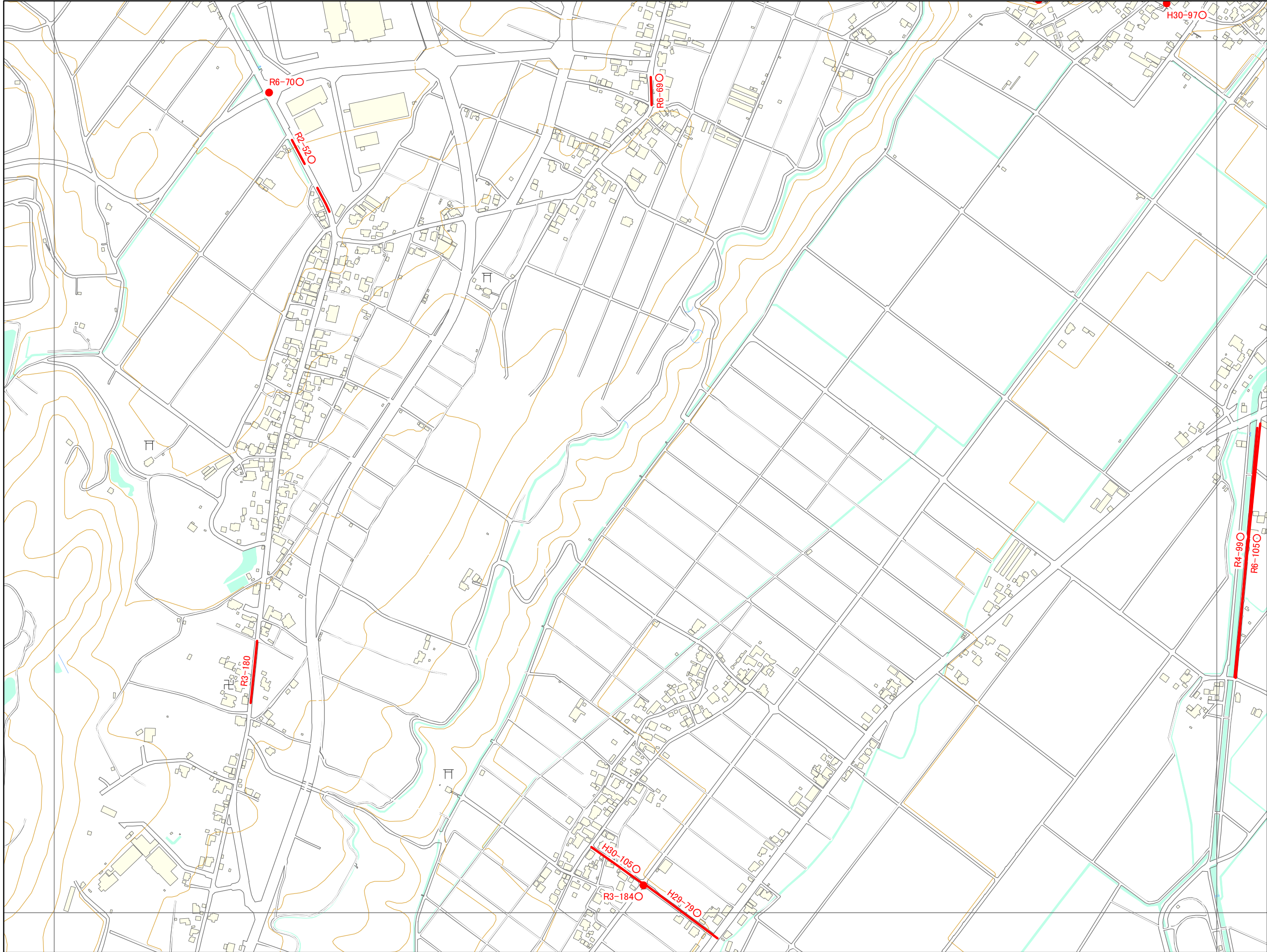
- 未就学児の移動経路
- 小学校(通学路)
- 学校敷地
- 未就学児施設

<ラベルの表示について>
 年度-番号○
 ↳対策済



「この地図の作成に当たっては、
 国土地理院長の承認を得て、
 同院発行の数値地図(国土
 基本情報)、電子国土基本図
 (地図情報)を使用した。
 (測量法に基づく国土地理院長
 承認(使用)R 7JHs 877)」

交通安全プログラム危険箇所対策図



07HD591

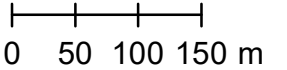
HD 484	HD 493	HD 494
HD 582	HD 591	HD 592
HD 584	HD 593	HD 594

凡例

- 未就学児の移動経路
- 小学校(通学路)
- 学校敷地
- 未就学児施設

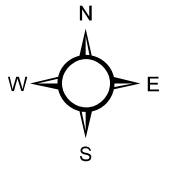
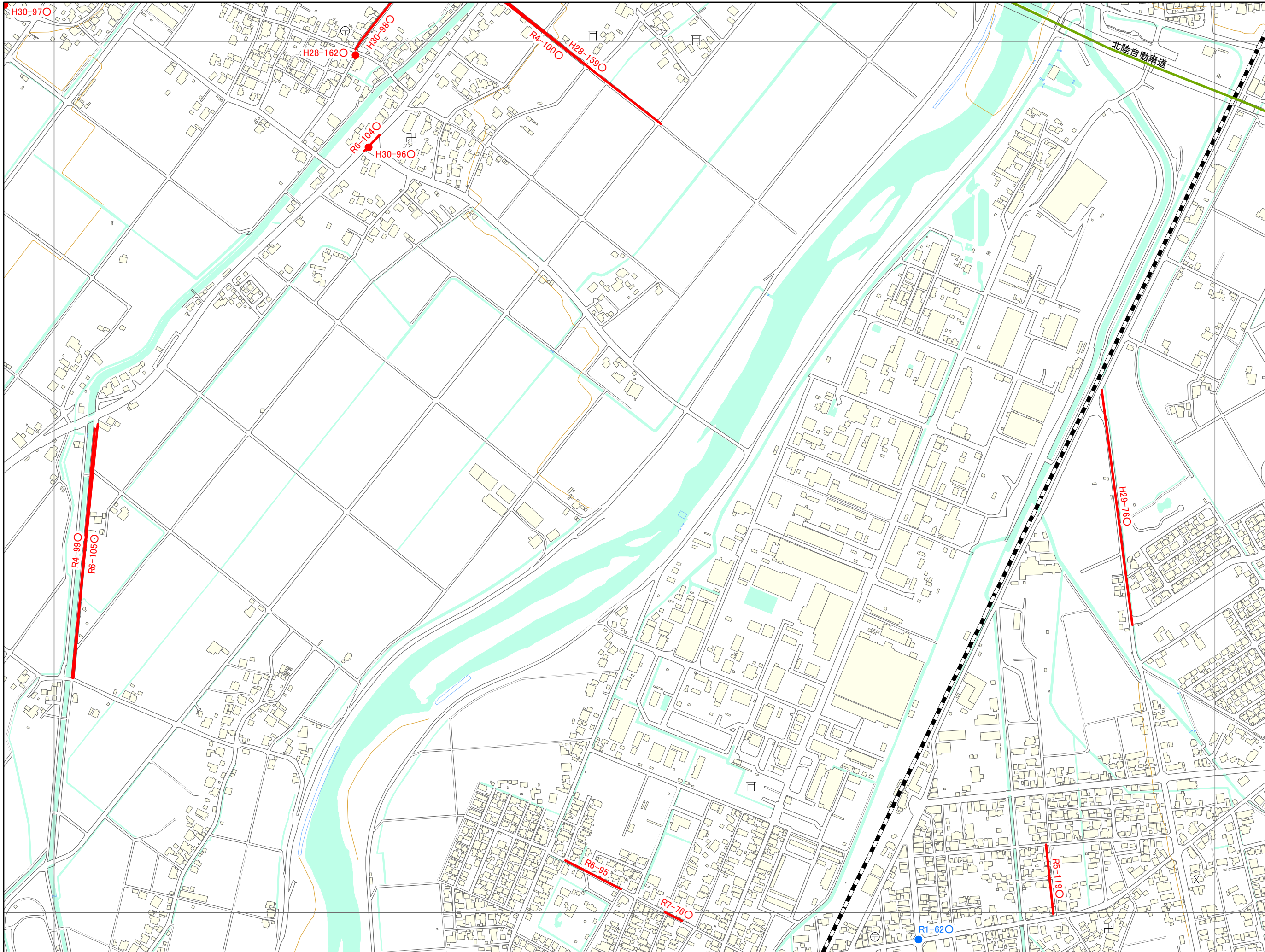
◁ラベルの表示について▶
 年度-番号○
 ◁対策済

1:6,000



「この地図の作成に当たっては、
 国土地理院長の承認を得て、
 同院発行の数値地図(国土
 基本情報)、電子国土基本図
 (地図情報)を使用した。
 (測量法に基づく国土地理院長
 承認(使用)R 7JHs 877)」

交通安全プログラム危険箇所対策図



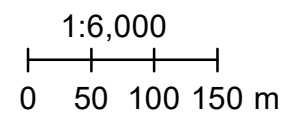
07HD592

HD 493	HD 494	HE 403
HD 591	HD 592	HE 501
HD 593	HD 594	HE 503

凡例

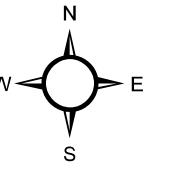
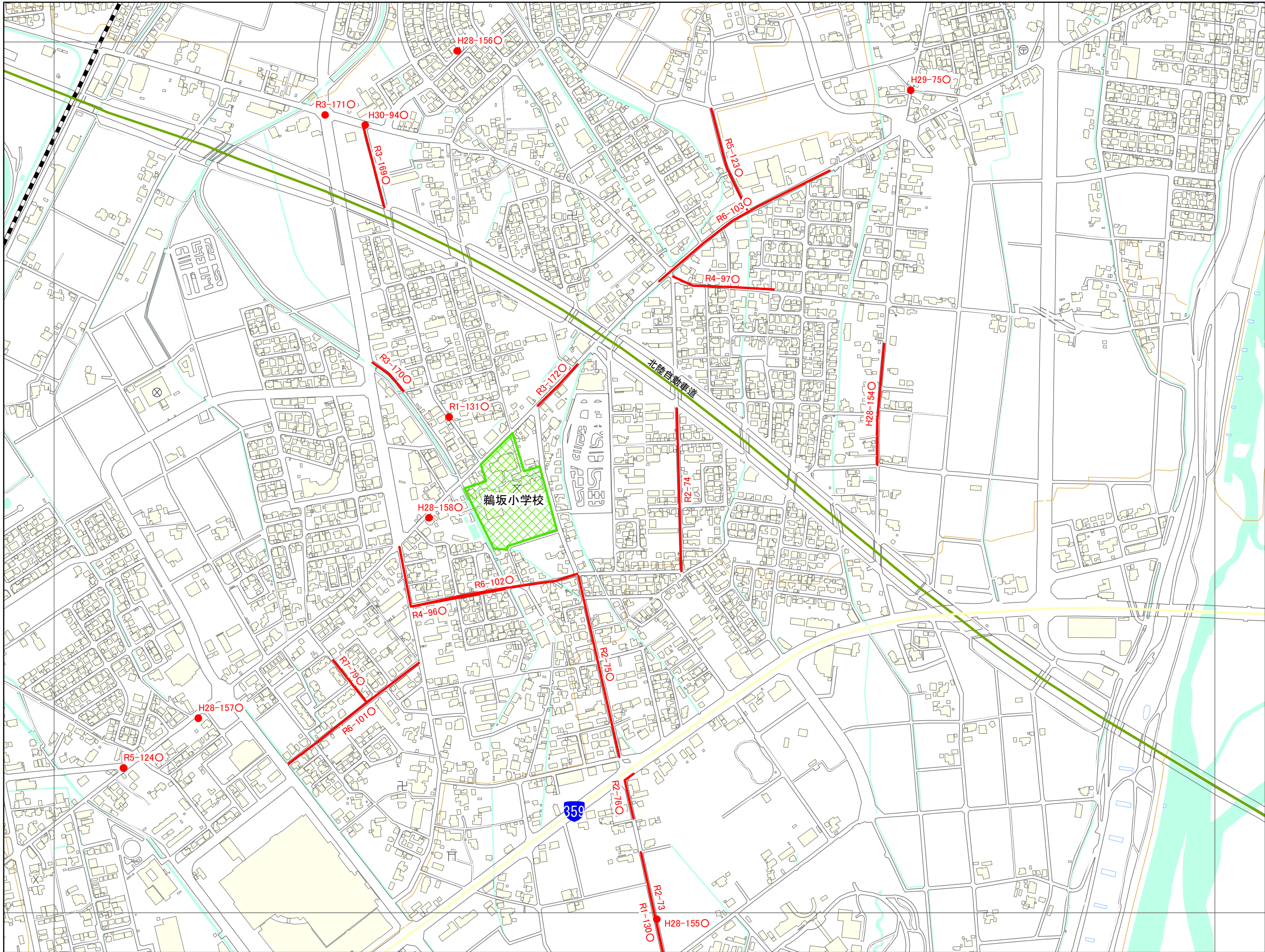
- 未就学児の移動経路
- 小学校(通学路)
- 学校敷地
- 未就学児施設

◁ラベルの表示について>
 年度-番号○
 ↳対策済



「この地図の作成に当たっては、
 国土地理院長の承認を得て、
 同院発行の数値地図(国土
 基本情報)、電子国土基本図
 (地図情報)を使用した。
 (測量法に基づく国土地理院長
 承認(使用)R 7JHs 877)」

交通安全プログラム危険箇所対策図



07HE501

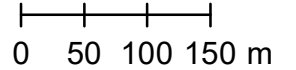
HD 494	HE 403	HE 404
HD 592	HE 501	HE 502
HD 594	HE 503	HE 504

凡例

- 未就学児の移動経路
- 小学校(通学路)
- 学校敷地
- 未就学児施設

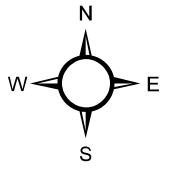
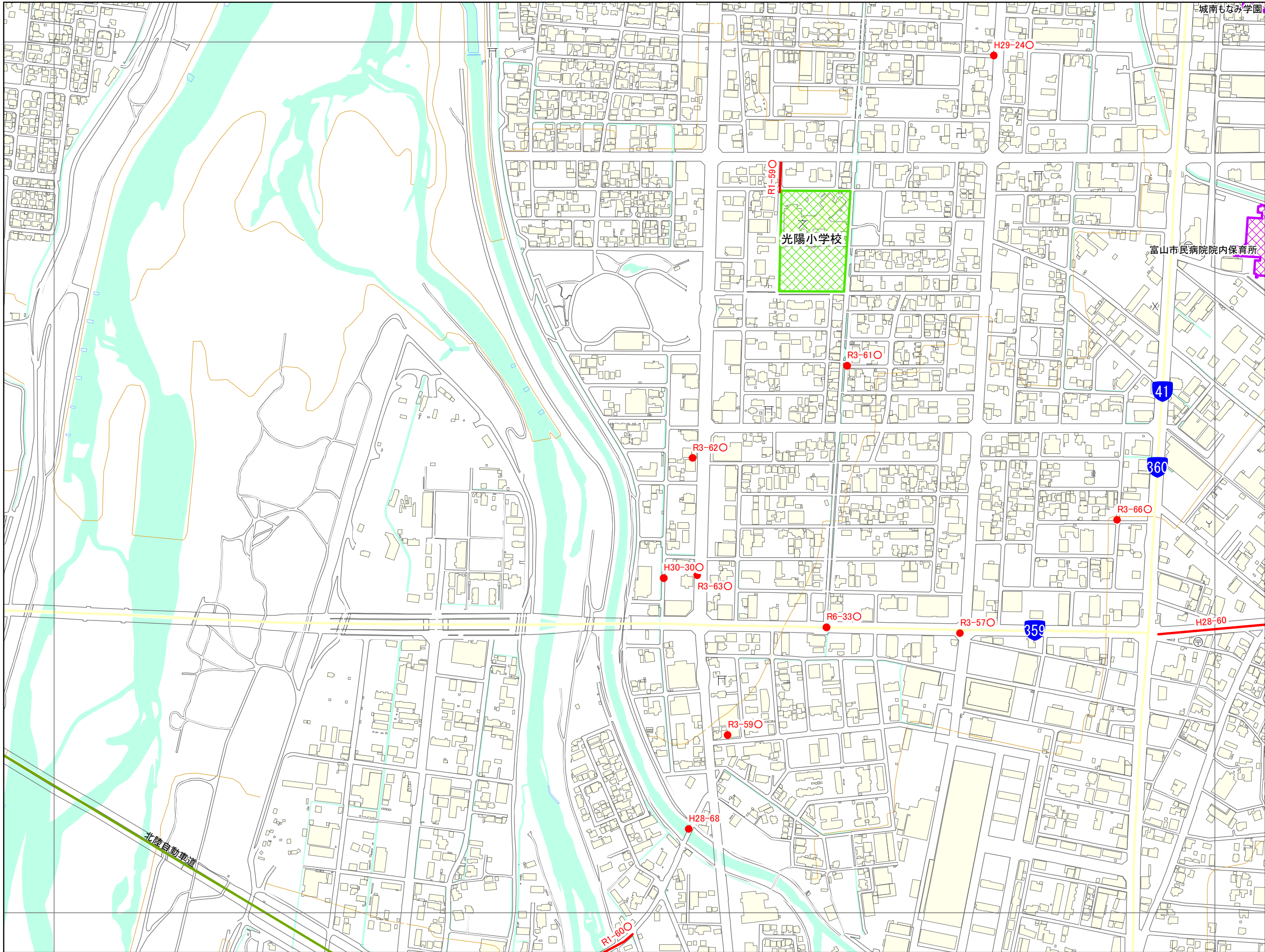
<ラベルの表示について>
 年度-番号○
 ↳対策済

1:6,000



「この地図の作成に当たっては、
 国土地理院長の承認を得て、
 同院発行の数値地図(国土
 基本情報)、電子国土基本図
 (地図情報)を使用した。
 (測量法に基づく国土地理院長
 承認(使用)R 7JHs 877)」

交通安全プログラム危険箇所対策図



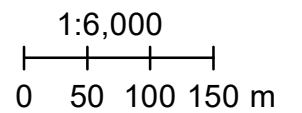
07HE502

HE 403	HE 404	HE 413
HE 501	HE 502	HE 511
HE 503	HE 504	HE 513

凡例


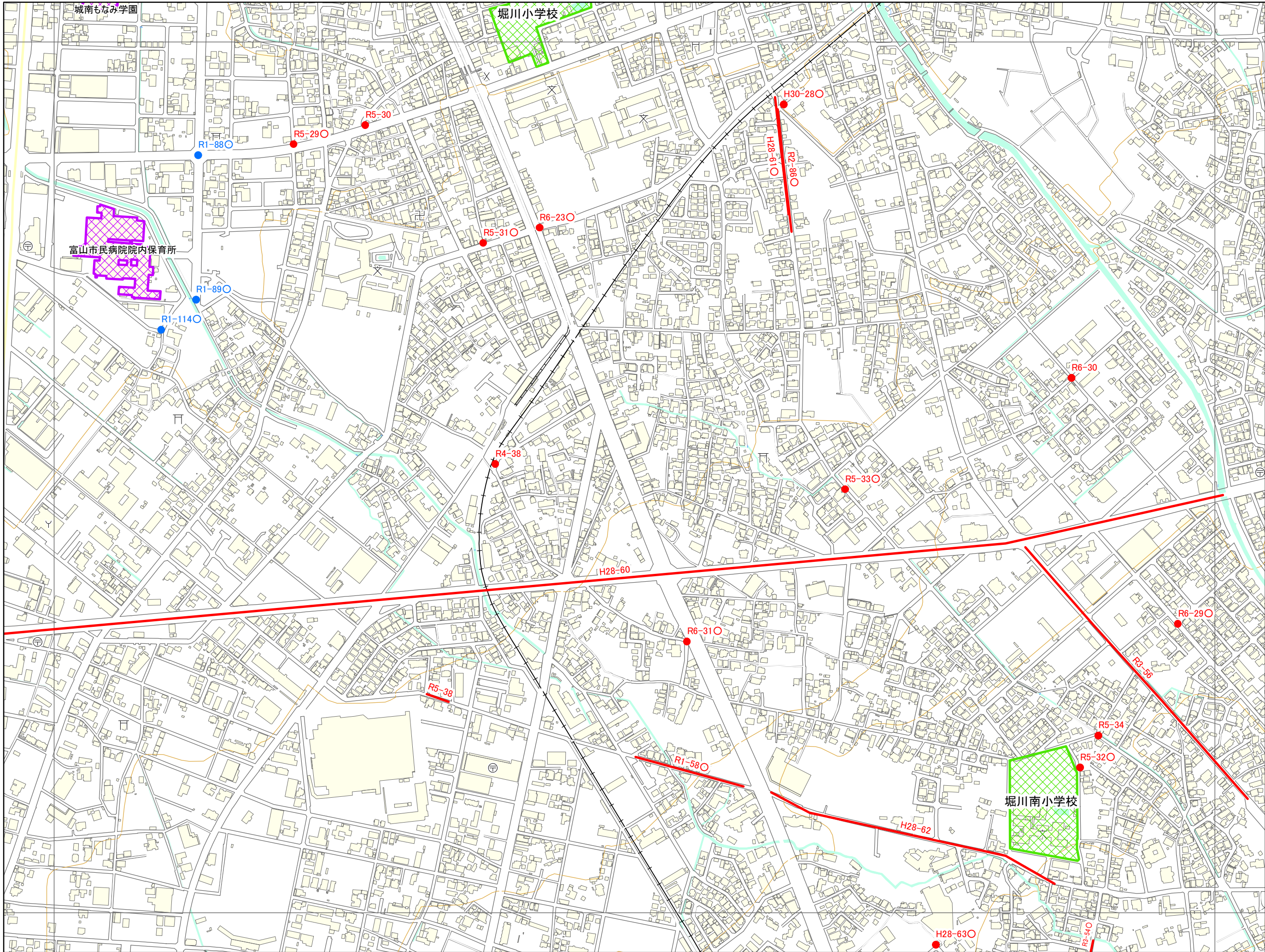
- 未就学児の移動経路
- 小学校(通学路)
- 学校敷地
- 未就学児施設

◯の表示について
 年度-番号 ◯
 ◯ 対策済



「この地図の作成に当たっては、
 国土地理院長の承認を得て、
 同院発行の数値地図(国土
 基本情報)、電子国土基本図
 (地図情報)を使用した。
 (測量法に基づく国土地理院長
 承認(使用)R 7JHs 877)」

交通安全プログラム危険箇所対策図



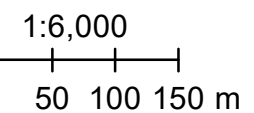
07HE511

HE 404	HE 413	HE 414
HE 502	HE 511	HE 512
HE 504	HE 513	HE 514

凡例

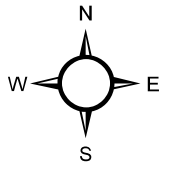
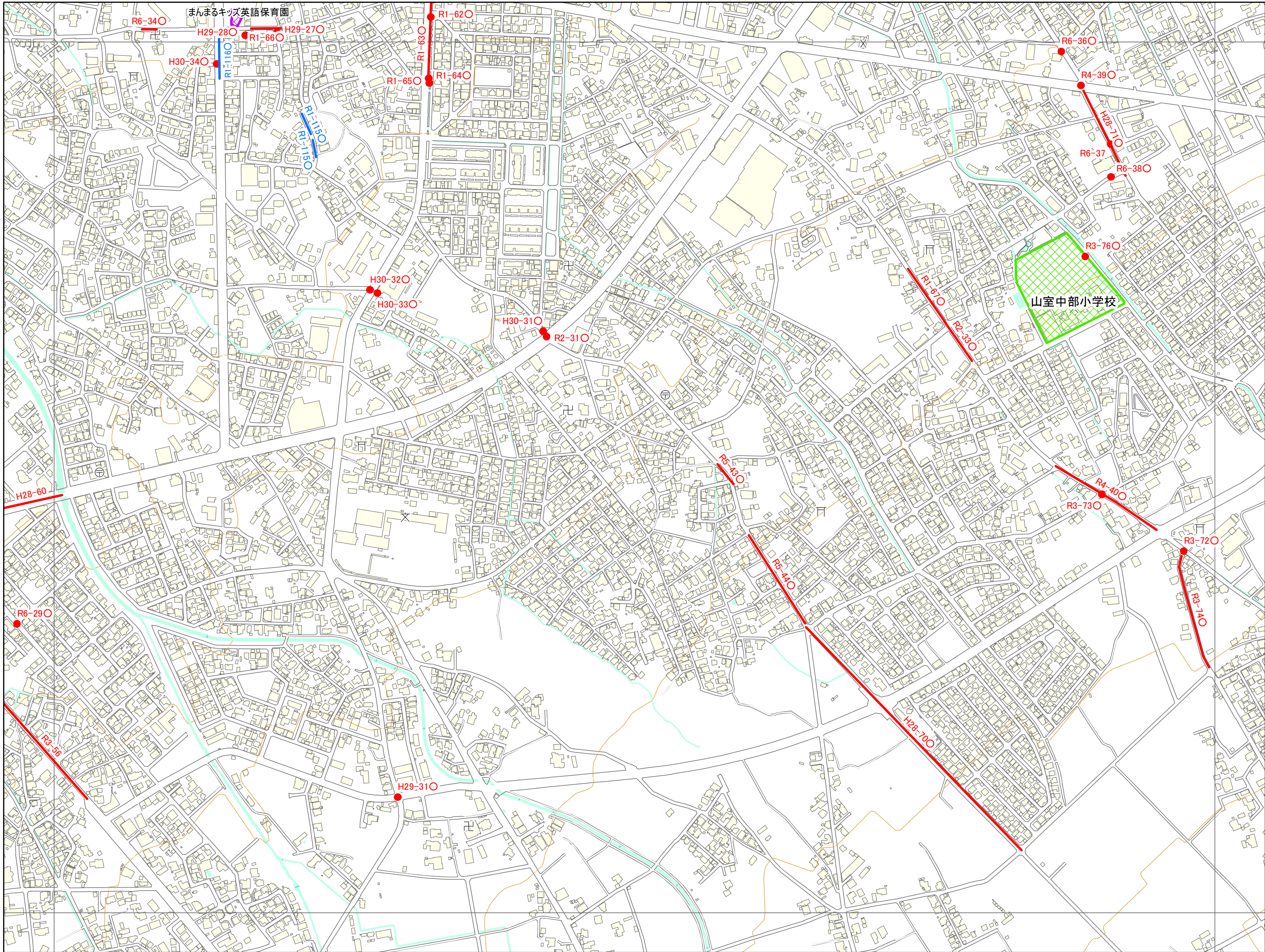
- 未就学児の移動経路
- 小学校(通学路)
- 学校敷地
- 未就学児施設

◯の表示について
 年度-番号 ◯
 ◯ 対策済



「この地図の作成に当たっては、
 国土地理院長の承認を得て、
 同院発行の数値地図(国土
 基本情報)、電子国土基本図
 (地図情報)を使用した。
 (測量法に基づく国土地理院長
 承認(使用)R 7JHs 877)」

交通安全プログラム危険箇所対策図



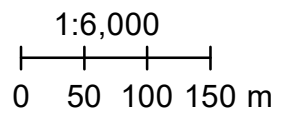
07HE512

HE 413	HE 414	HE 423
HE 511	HE 512	HE 521
HE 513	HE 514	HE 523

凡例


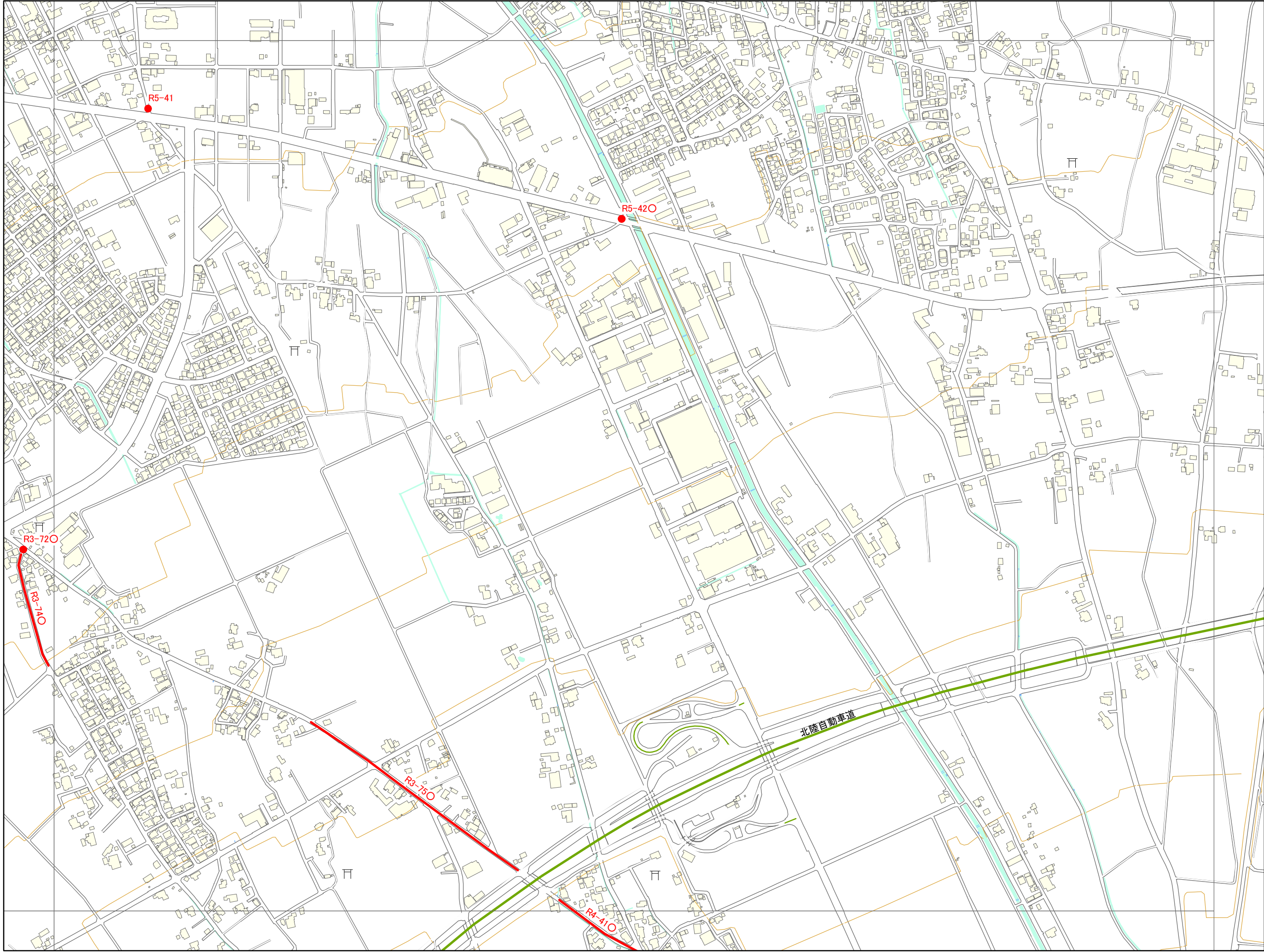
- 未就学児の移動経路
- 小学校(通学路)
- 学校敷地
- 未就学児施設

「ラベルの表示について」
 年度-番号○
 対策済



「この地図の作成に当たっては、
 国土地理院長の承認を得て、
 同院発行の数値地図(国土
 基本情報)、電子国土基本図
 (地図情報)を使用した。
 (測量法に基づく国土地理院長
 承認(使用)R 7JHs 877)」

交通安全プログラム危険箇所対策図



07HE521

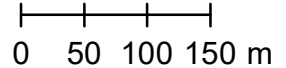
HE 414	HE 423	HE 424
HE 512	HE 521	HE 522
HE 514	HE 523	HE 524

凡例

- 未就学児の移動経路
- 小学校(通学路)
- 学校敷地
- 未就学児施設

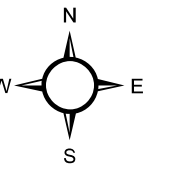
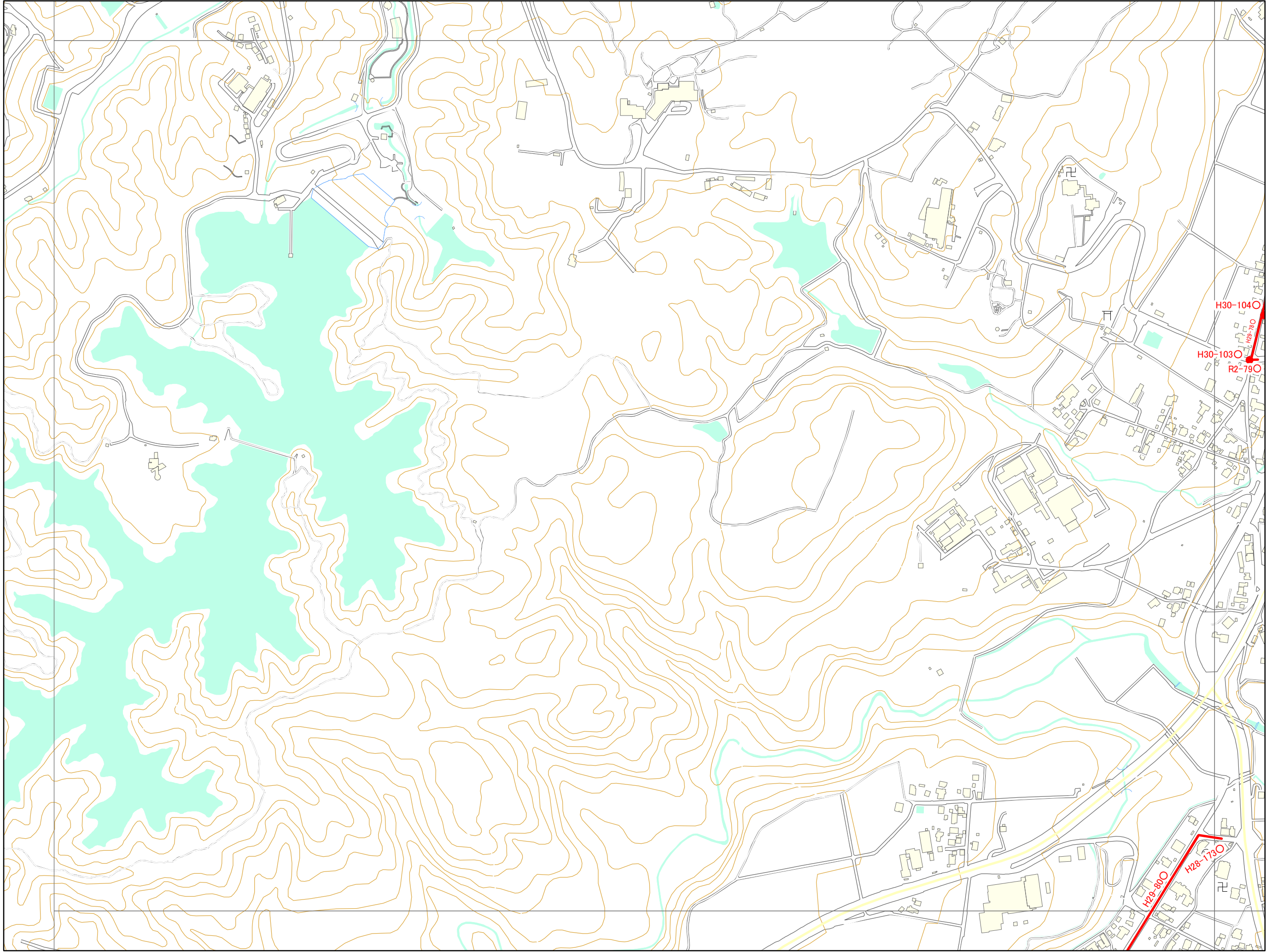
「ラベルの表示について」
 年度-番号○
 ↳対策済

1:6,000



「この地図の作成に当たっては、
 国土地理院長の承認を得て、
 同院発行の数値地図(国土
 基本情報)、電子国土基本図
 (地図情報)を使用した。
 (測量法に基づく国土地理院長
 承認(使用)R 7JHs 877)」

交通安全プログラム危険箇所対策図



07HD584

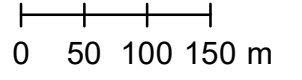
HD 581	HD 582	HD 591
HD 583	HD 584	HD 593
HD 681	HD 682	HD 691

凡例

- 未就学児の移動経路
- 小学校(通学路)
- 学校敷地
- 未就学児施設

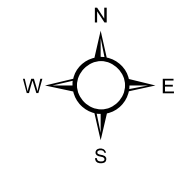
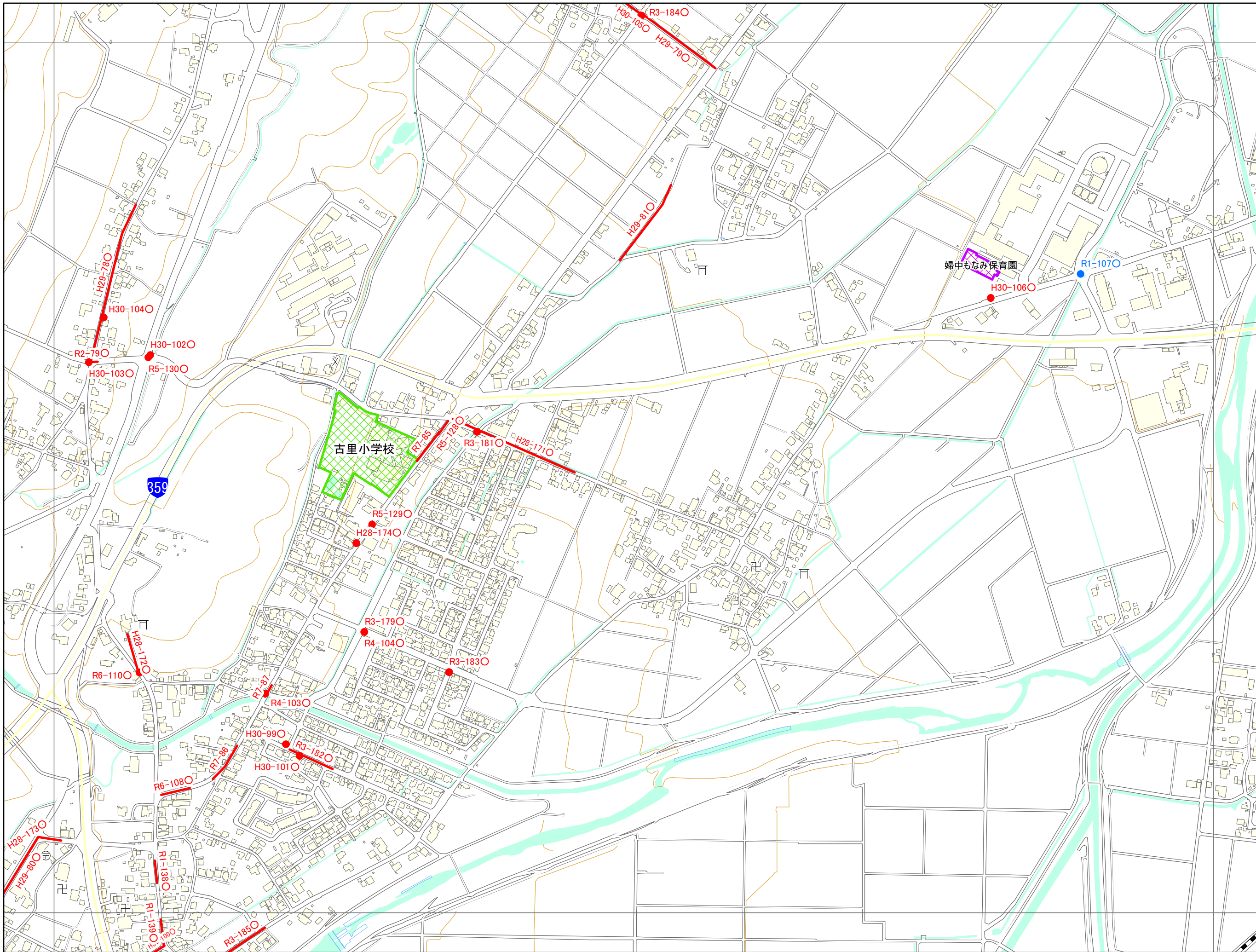
◁ラベルの表示について▶
 年度-番号○
 ↳対策済

1:6,000



「この地図の作成に当たっては、
 国土地理院長の承認を得て、
 同院発行の数値地図(国土
 基本情報)、電子国土基本図
 (地図情報)を使用した。
 (測量法に基づく国土地理院長
 承認(使用)R 7JHs 877)」

交通安全プログラム危険箇所対策図



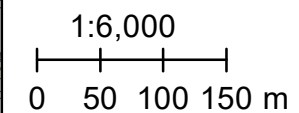
07HD593

HD 582	HD 591	HD 592
HD 584	HD 593	HD 594
HD 682	HD 691	HD 692

凡例

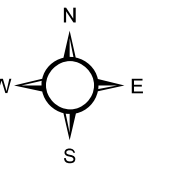
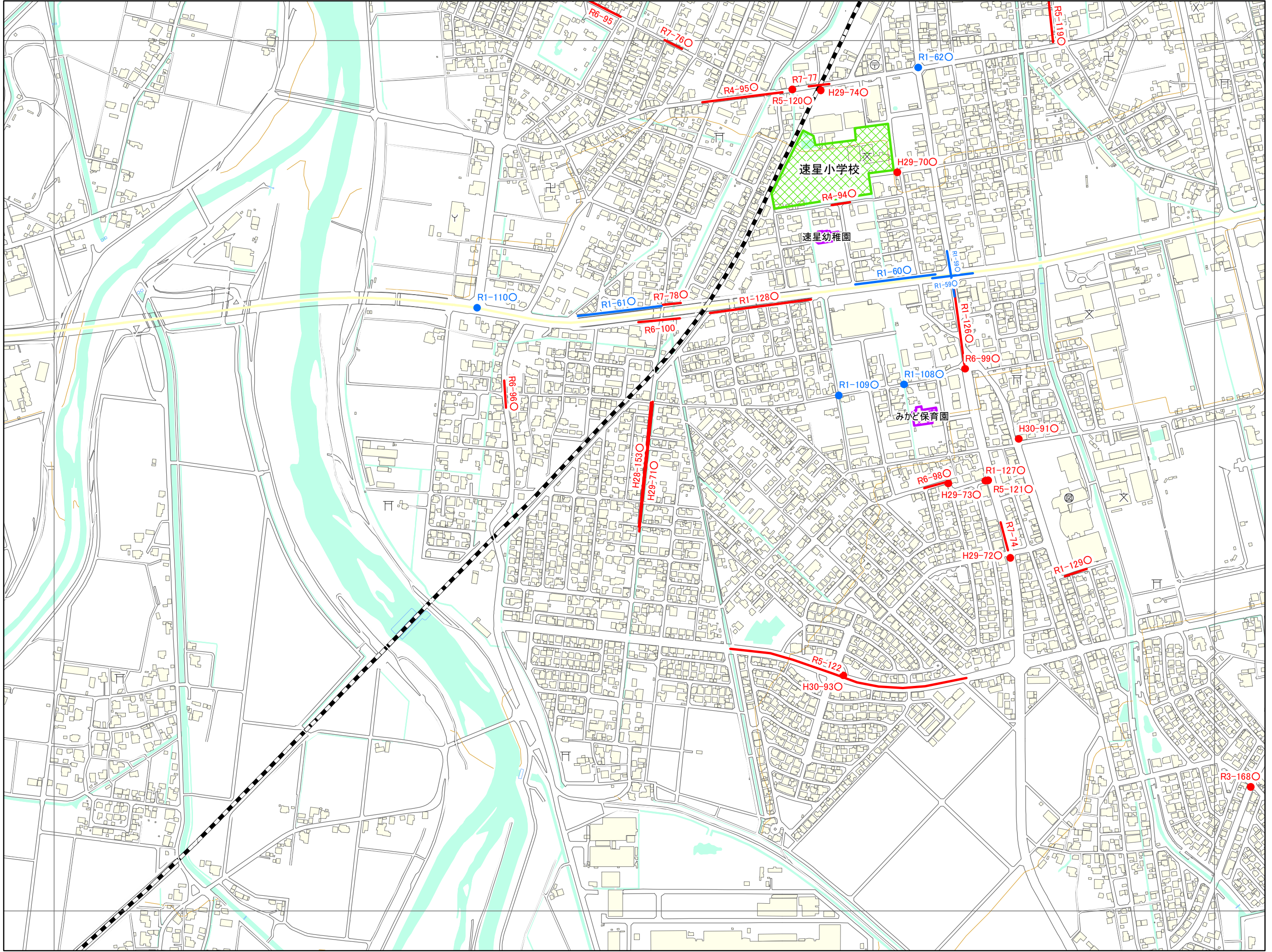
- 未就学児の移動経路
- 小学校(通学路)
- 学校敷地
- 未就学児施設

◯の表示について
 年度-番号 ◯
 ◯ 対策済



「この地図の作成に当たっては、
 国土地理院長の承認を得て、
 同院発行の数値地図(国土
 基本情報)、電子国土基本図
 (地図情報)を使用した。
 (測量法に基づく国土地理院長
 承認(使用)R 7JHs 877)」

交通安全プログラム危険箇所対策図



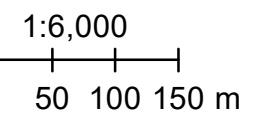
07HD594

HD 591	HD 592	HE 501
HD 593	HD 594	HE 503
HD 691	HD 692	HE 601

凡例


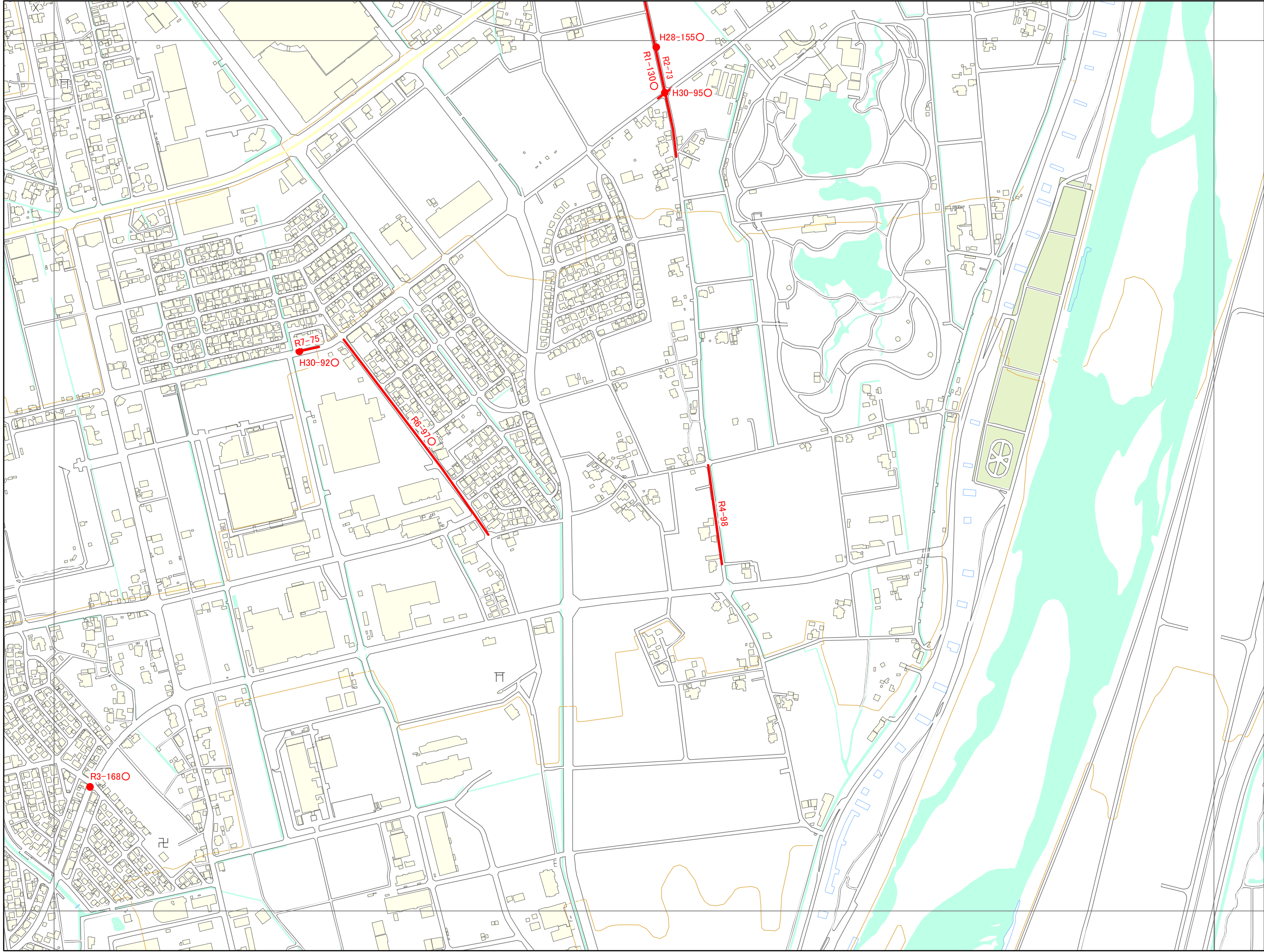
- 未就学児の移動経路
- 小学校(通学路)
- 学校敷地
- 未就学児施設

<ラベルの表示について>
 年度-番号○
 対策済



「この地図の作成に当たっては、
 国土地理院長の承認を得て、
 同院発行の数値地図(国土
 基本情報)、電子国土基本図
 (地図情報)を使用した。
 (測量法に基づく国土地理院長
 承認(使用)R 7JHs 877)」

交通安全プログラム危険箇所対策図



07HE503

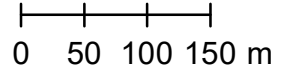
HD 592	HE 501	HE 502
HD 594	HE 503	HE 504
HD 692	HE 601	HE 602

凡例

- 未就学児の移動経路
- 小学校(通学路)
- 学校敷地
- 未就学児施設

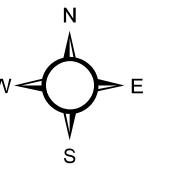
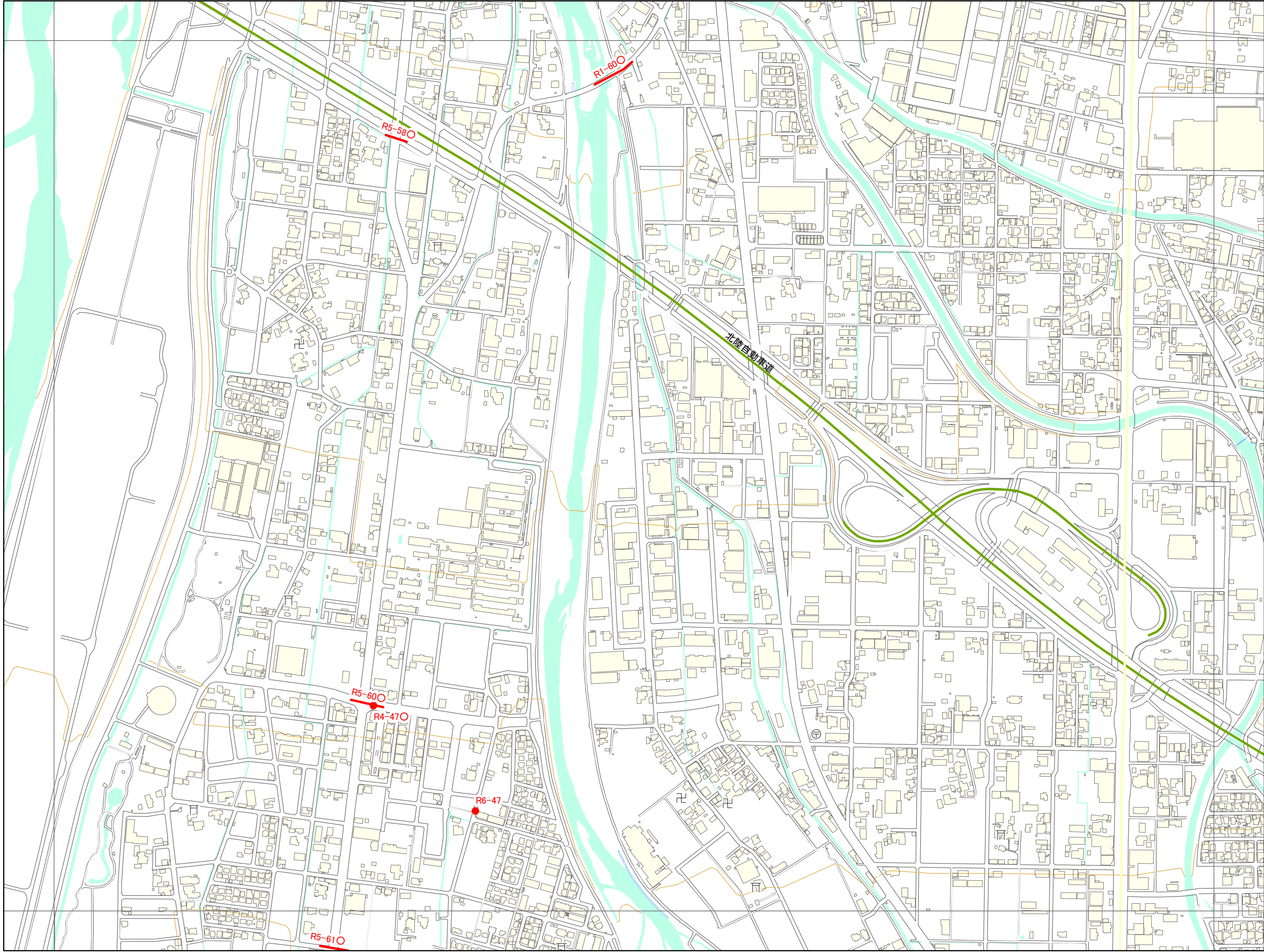
〈ラベルの表示について〉
 年度-番号○
 ↳対策済

1:6,000



「この地図の作成に当たっては、
 国土地理院長の承認を得て、
 同院発行の数値地図(国土
 基本情報)、電子国土基本図
 (地図情報)を使用した。
 (測量法に基づく国土地理院長
 承認(使用)R 7JHs 877)」

交通安全プログラム危険箇所対策図



07HE504

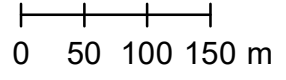
HE 501	HE 502	HE 511
HE 503	HE 504	HE 513
HE 601	HE 602	HE 611

凡例

- 未就学児の移動経路
- 小学校(通学路)
- 学校敷地
- 未就学児施設


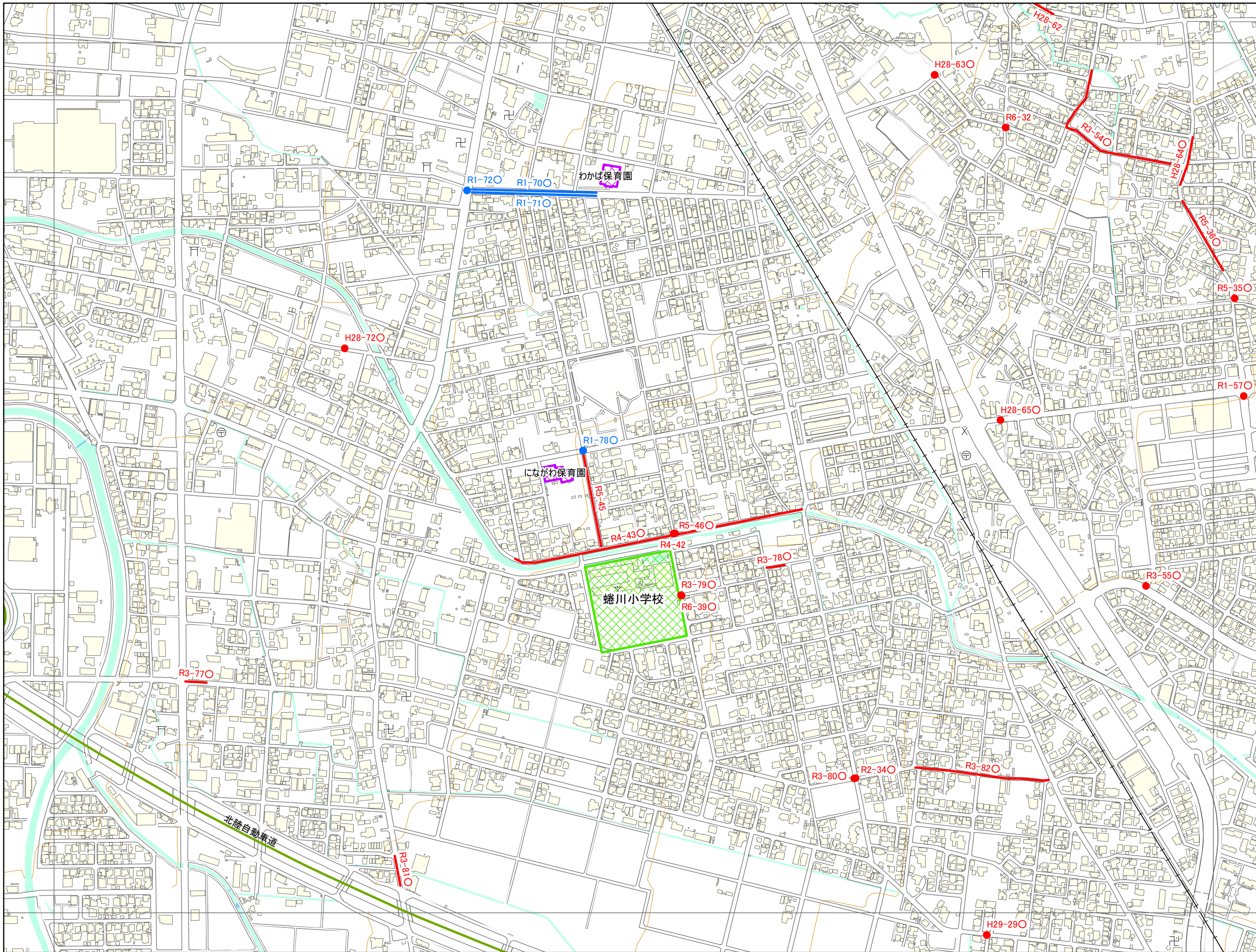
◯の表示について
 年度-番号 ◯
 ◯ 対策済

1:6,000



「この地図の作成に当たっては、
 国土地理院長の承認を得て、
 同院発行の数値地図(国土
 基本情報)、電子国土基本図
 (地図情報)を使用した。
 (測量法に基づく国土地理院長
 承認(使用)R 7JHs 877)」

交通安全プログラム危険箇所対策図



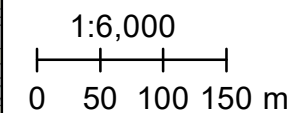
07HE513

HE 502	HE 511	HE 512
HE 504	HE 513	HE 514
HE 602	HE 611	HE 612

凡例


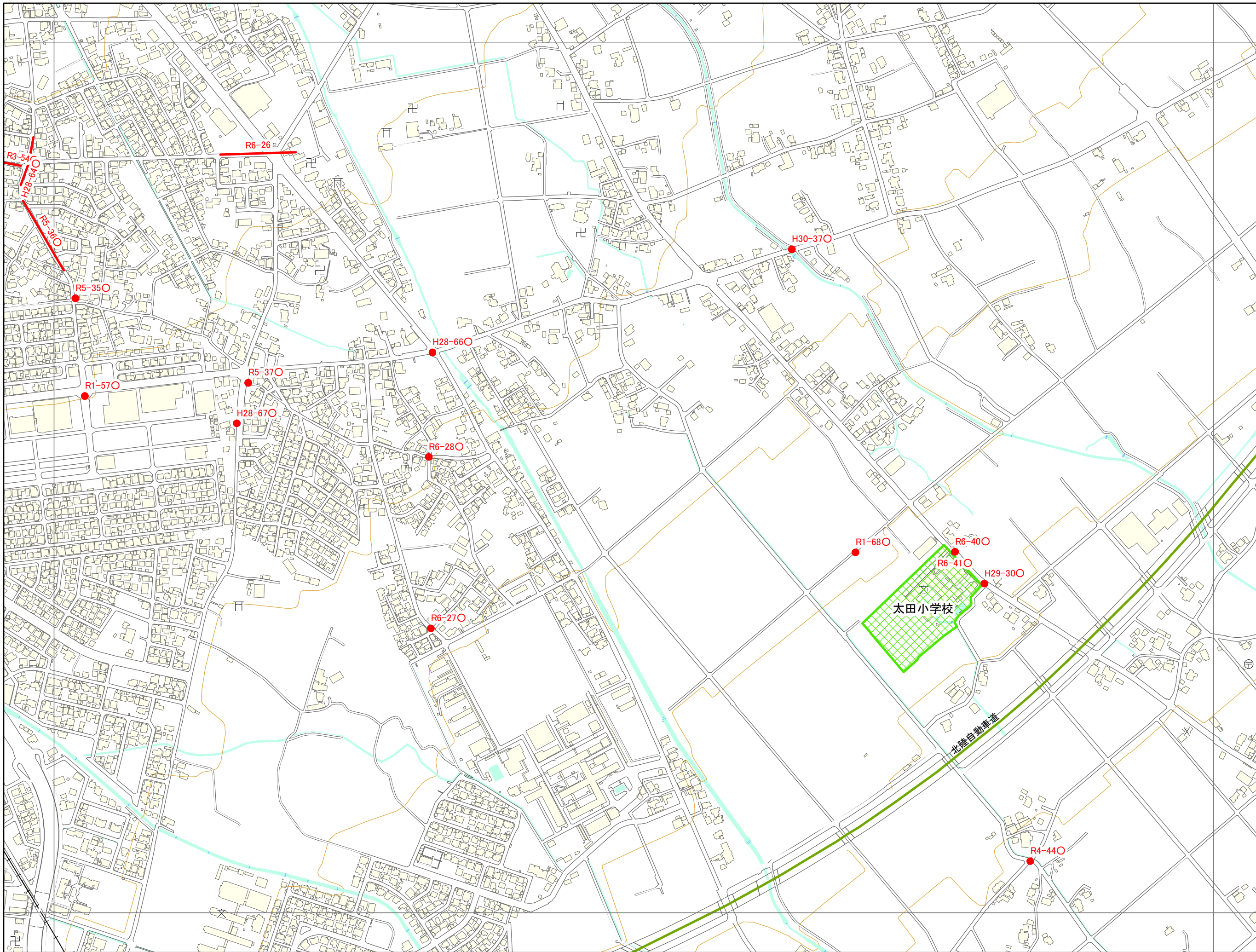
- 未就学児の移動経路
- 小学校(通学路)
- 学校敷地
- 未就学児施設

◯の表示について
 年度-番号 ◯
 ◯ 対策済



「この地図の作成に当たっては、国土地理院長の承認を得て、同院発行の数値地図(国土基本情報)、電子国土基本図(地図情報)を使用した。(測量法に基づく)国土地理院長承認(使用)R 7JHs 877」

交通安全プログラム危険箇所対策図



07HE514

HE 511	HE 512	HE 521
HE 513	HE 514	HE 523
HE 611	HE 612	HE 621

凡例


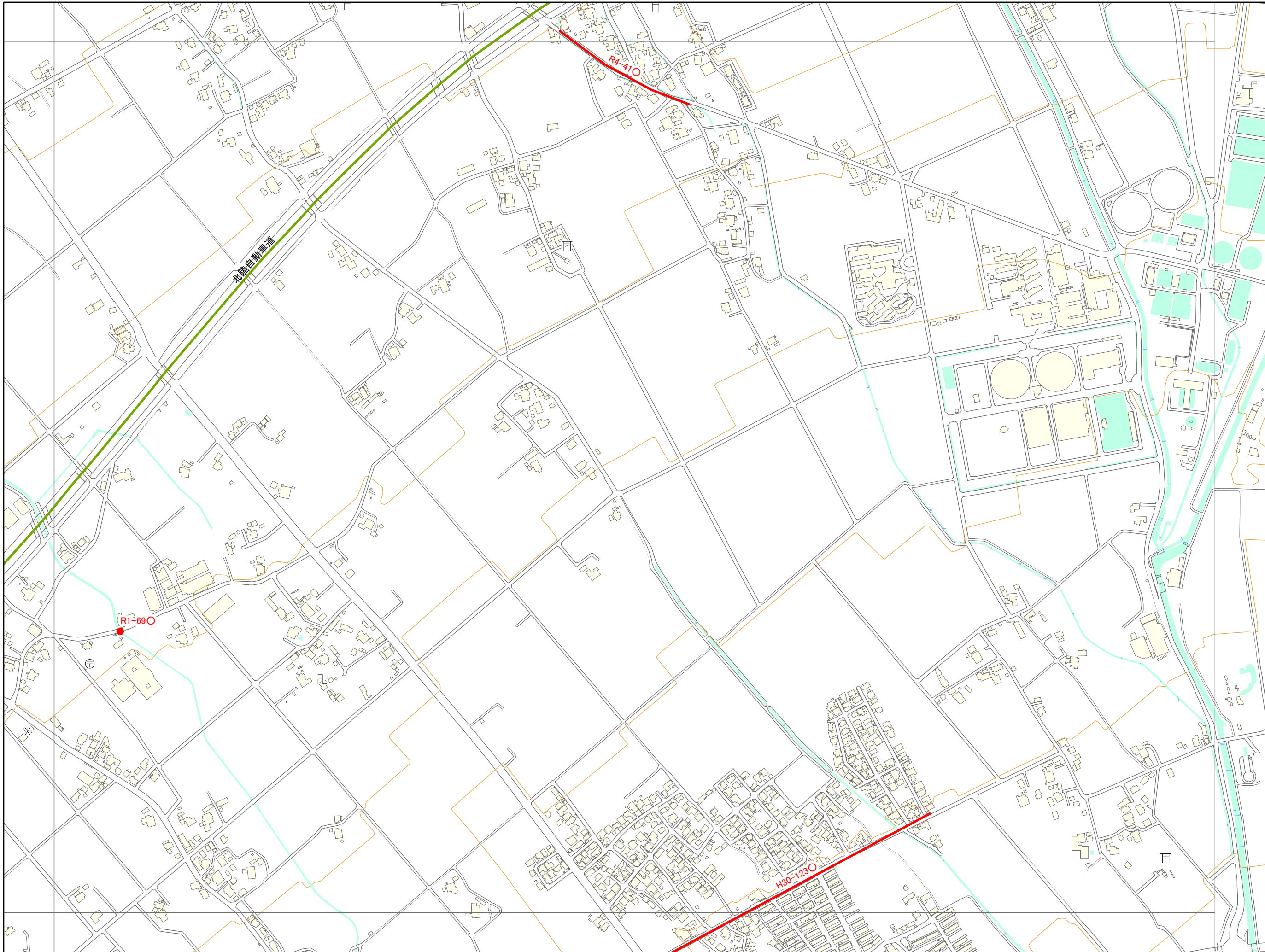
- 未就学児の移動経路
- 小学校(通学路)
- 学校敷地
- 未就学児施設

◁ラベルの表示について>
 年度-番号○
 ↳対策済

1:6,000
 0 50 100 150 m

「この地図の作成に当たっては、
 国土地理院長の承認を得て、
 同院発行の数値地図(国土
 基本情報)、電子国土基本図
 (地図情報)を使用した。
 (測量法に基づく国土地理院長
 承認(使用)R 7JHs 877)」

交通安全プログラム危険箇所対策図



07HE523

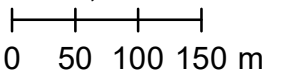
HE 512	HE 521	HE 522
HE 514	HE 523	HE 524
HE 612	HE 621	HE 622

凡例

- 未就学児の移動経路
- 小学校(通学路)
- 学校敷地
- 未就学児施設

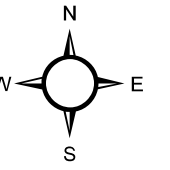
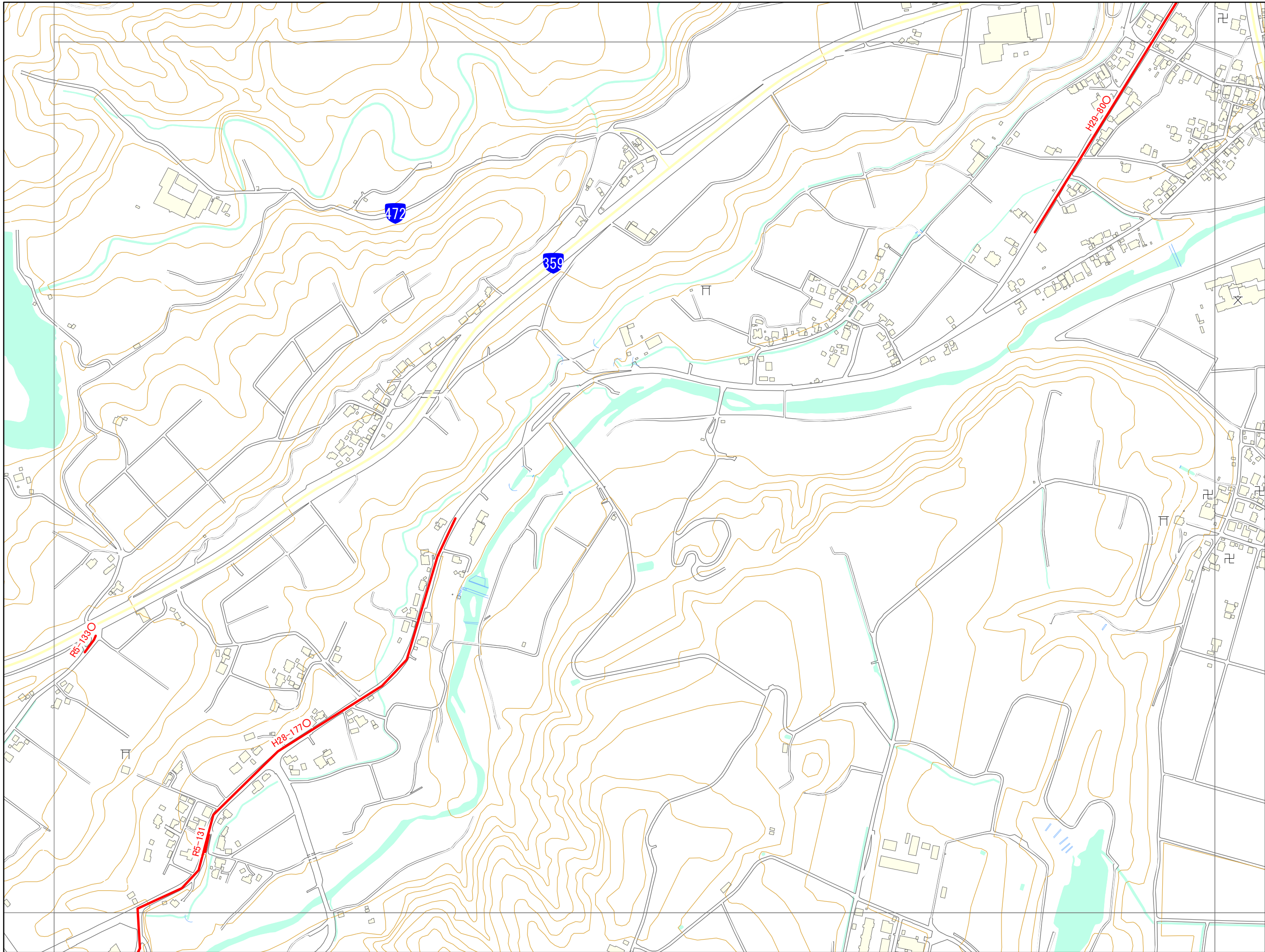
<ラベルの表示について>
 年度-番号○
 ↳対策済

1:6,000



「この地図の作成に当たっては、
 国土地理院長の承認を得て、
 同院発行の数値地図(国土
 基本情報)、電子国土基本図
 (地図情報)を使用した。
 (測量法に基づく国土地理院長
 承認(使用)R 7JHs 877)」

交通安全プログラム危険箇所対策図



07HD682

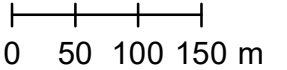
HD 583	HD 584	HD 593
HD 681	HD 682	HD 691
HD 683	HD 684	HD 693

凡例

- 未就学児の移動経路
- 小学校(通学路)
- 学校敷地
- 未就学児施設

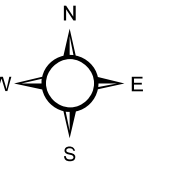
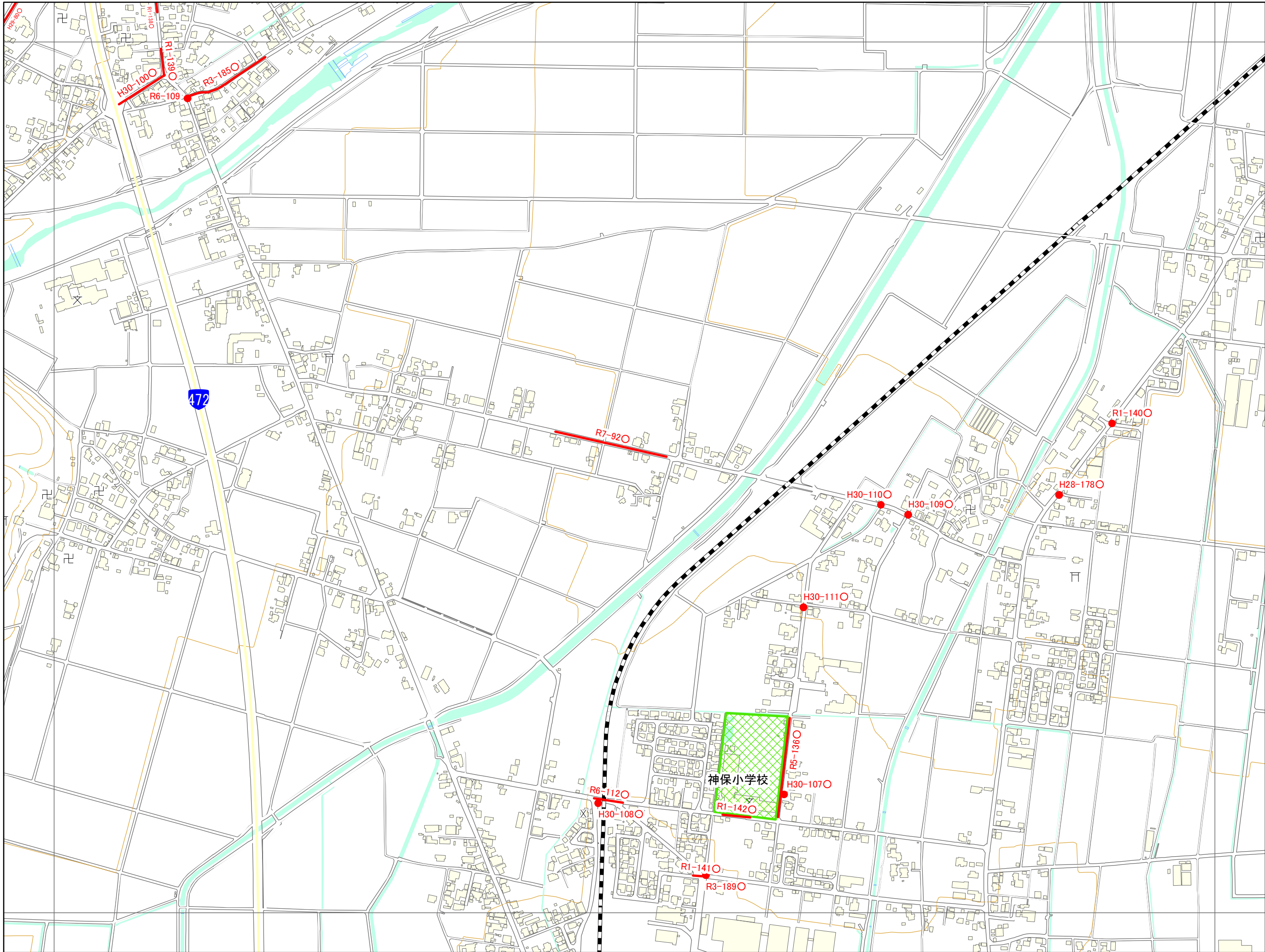
◯の表示について
 年度-番号 ◯
 ◯ 対策済

1:6,000



「この地図の作成に当たっては、
 国土地理院長の承認を得て、
 同院発行の数値地図(国土
 基本情報)、電子国土基本図
 (地図情報)を使用した。
 (測量法に基づく国土地理院長
 承認(使用)R 7JHs 877)」

交通安全プログラム危険箇所対策図



07HD691

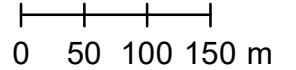
HD 584	HD 593	HD 594
HD 682	HD 691	HD 692
HD 684	HD 693	HD 694

凡例

- 未就学児の移動経路
- 小学校(通学路)
- 学校敷地
- 未就学児施設

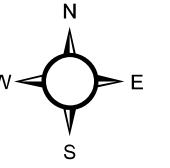
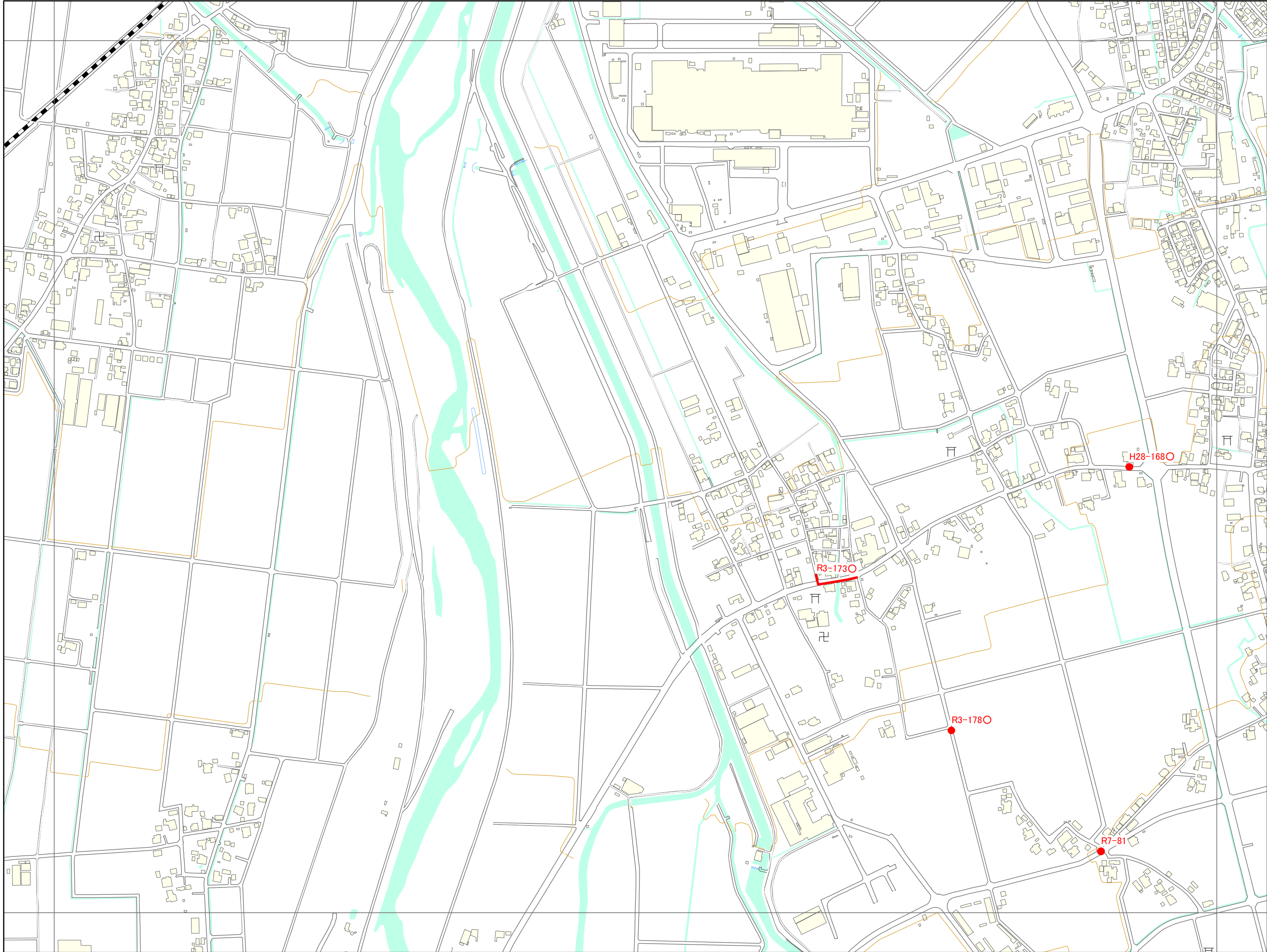
◁ラベルの表示について>
 年度-番号○
 ↳対策済

1:6,000



「この地図の作成に当たっては、
 国土地理院長の承認を得て、
 同院発行の数値地図(国土
 基本情報)、電子国土基本図
 (地図情報)を使用した。
 (測量法に基づく国土地理院長
 承認(使用)R 7JHs 877)」

交通安全プログラム危険箇所対策図



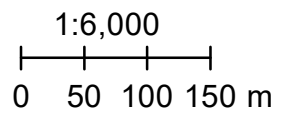
07HD692

HD 593	HD 594	HE 503
HD 691	HD 692	HE 601
HD 693	HD 694	HE 603

凡例


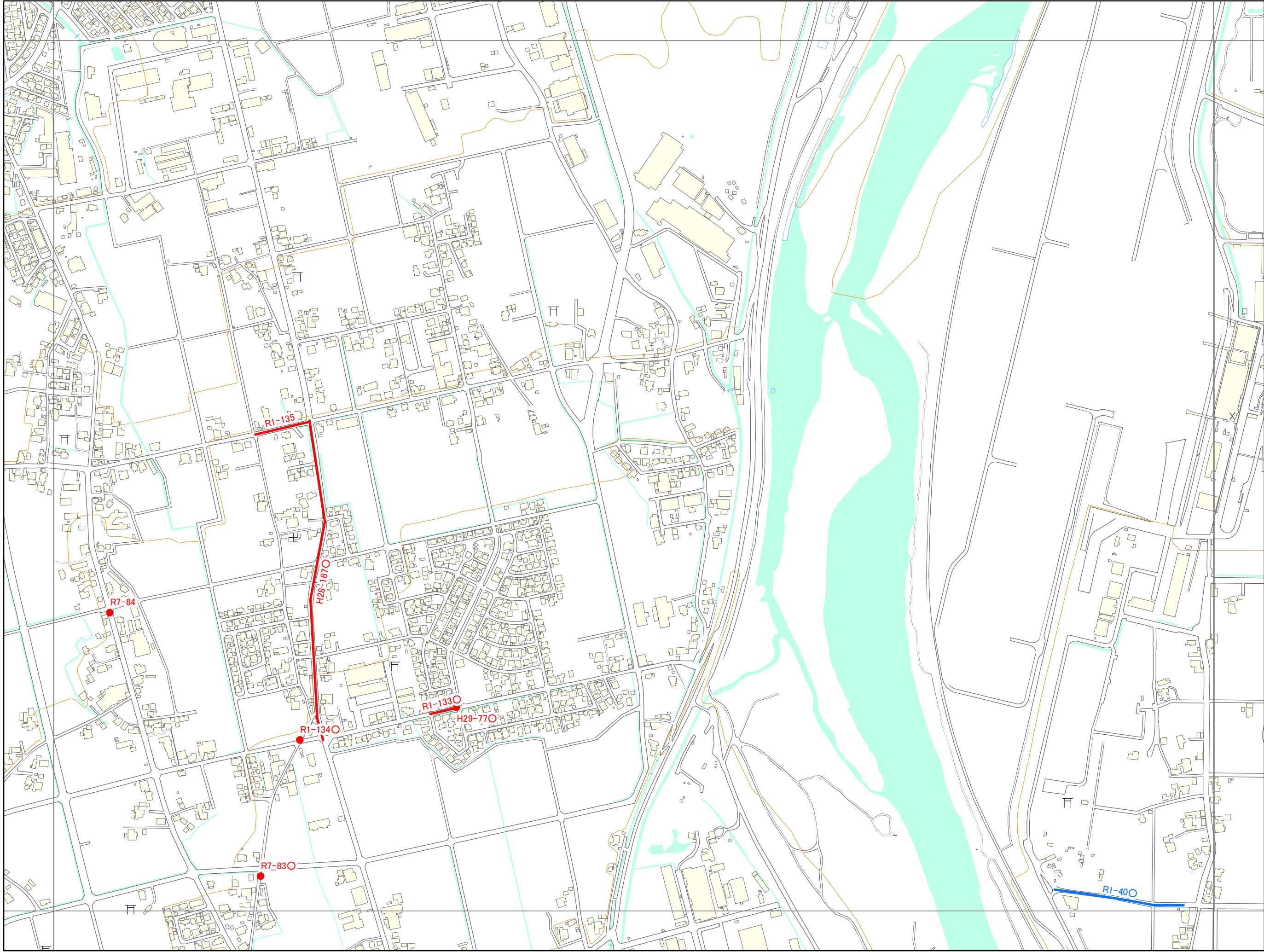
- 未就学児の移動経路
- 小学校(通学路)
- 学校敷地
- 未就学児施設

<ラベルの表示について>
 年度-番号○
 ↳対策済



「この地図の作成に当たっては、
 国土地理院長の承認を得て、
 同院発行の数値地図(国土
 基本情報)、電子国土基本図
 (地図情報)を使用した。
 (測量法に基づく国土地理院長
 承認(使用)R 7JHs 877)」

交通安全プログラム危険箇所対策図



07HE601

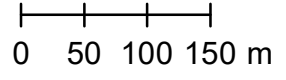
HD 594	HE 503	HE 504
HD 692	HE 601	HE 602
HD 694	HE 603	HE 604

凡例

- 未就学児の移動経路
- 小学校(通学路)
- 学校敷地
- 未就学児施設

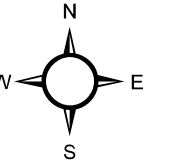
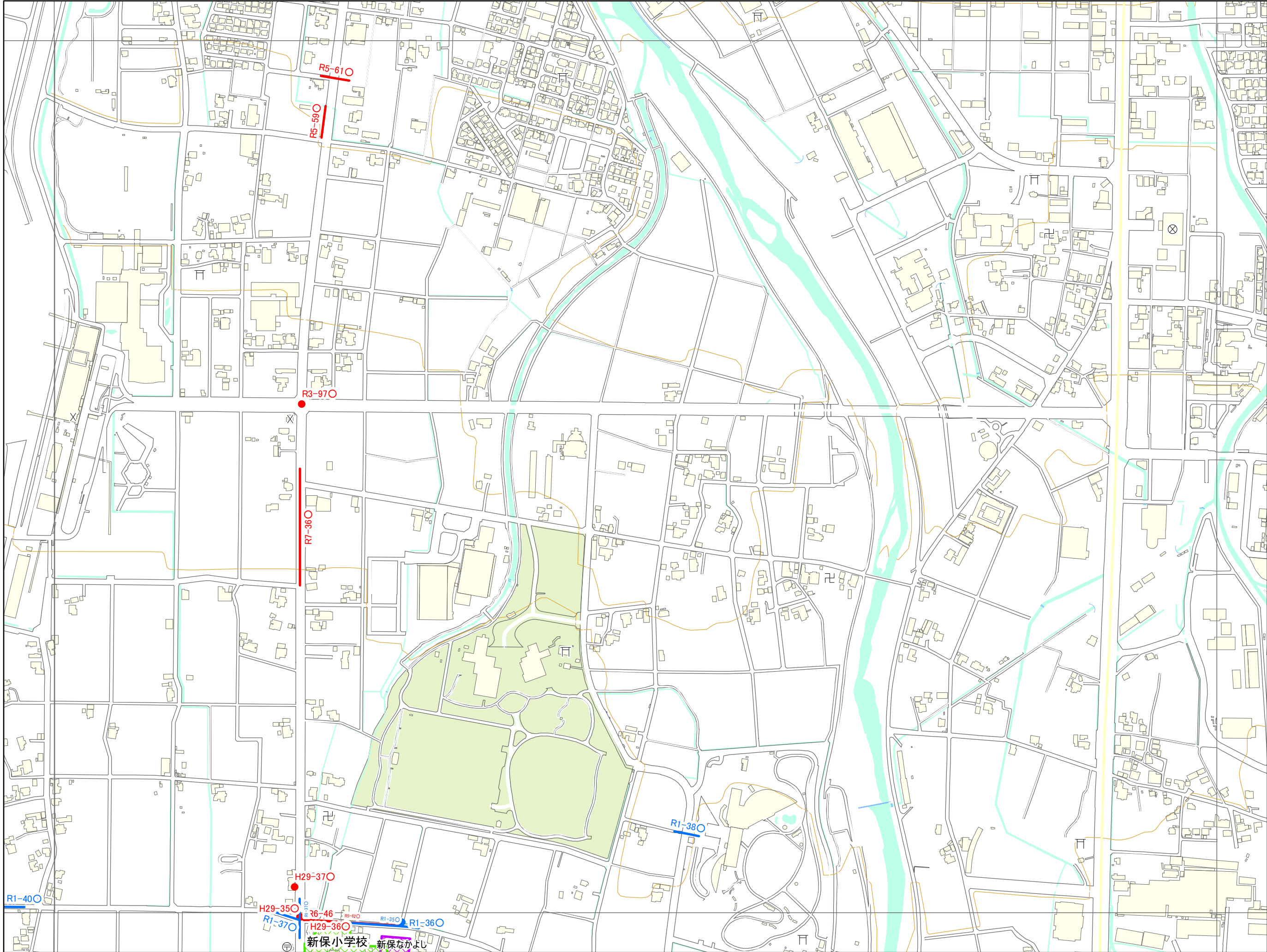
<ラベルの表示について>
 年度-番号○
 ↳対策済

1:6,000



「この地図の作成に当たっては、
 国土地理院長の承認を得て、
 同院発行の数値地図(国土
 基本情報)、電子国土基本図
 (地図情報)を使用した。
 (測量法に基づく国土地理院長
 承認(使用)R 7JHs 877)」

交通安全プログラム危険箇所対策図



07HE602

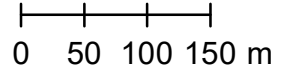
HE 503	HE 504	HE 513
HE 601	HE 602	HE 611
HE 603	HE 604	HE 613

凡例

- 未就学児の移動経路
- 小学校(通学路)
- 学校敷地
- 未就学児施設

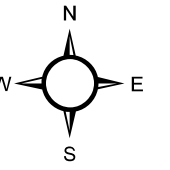
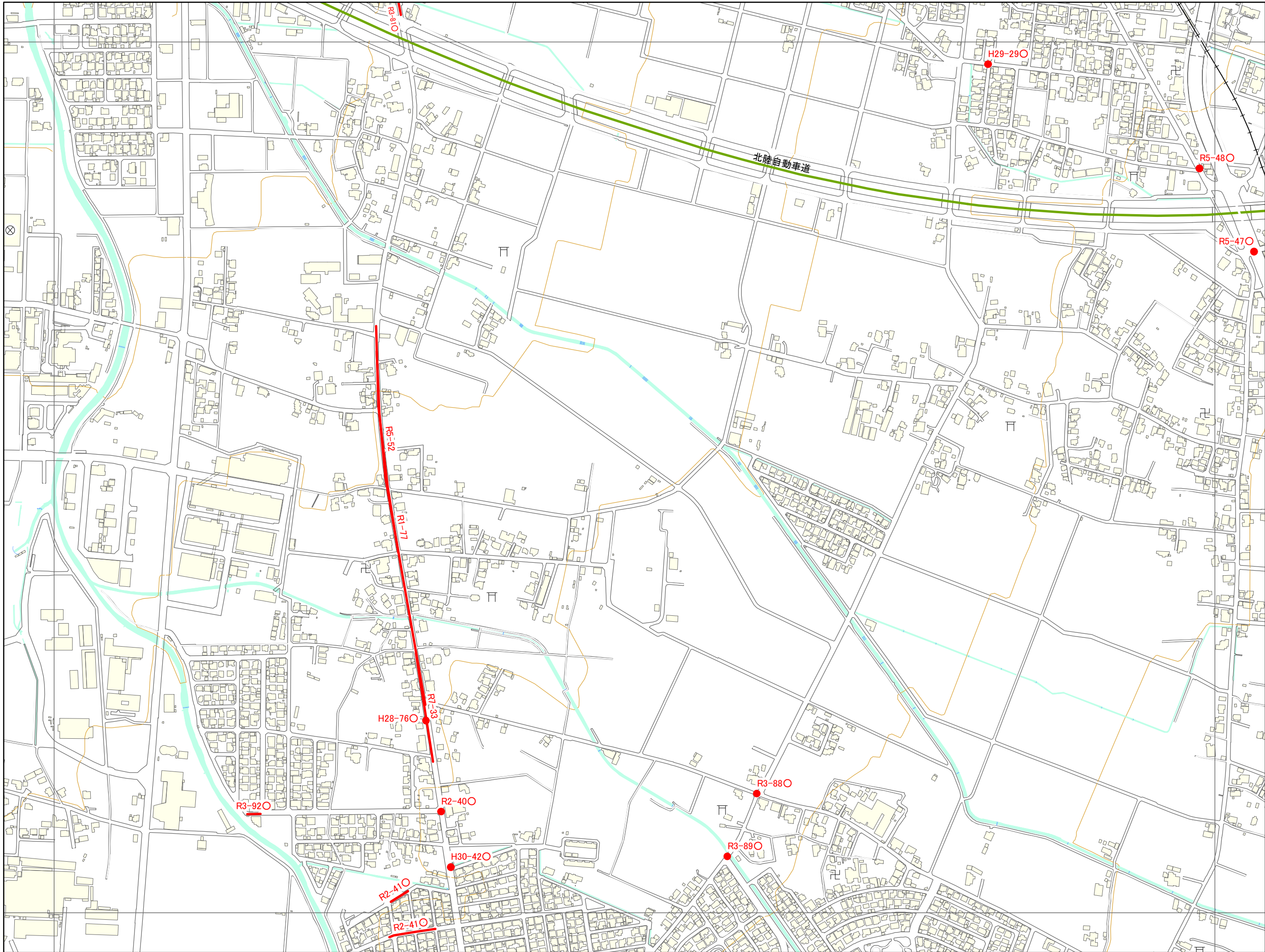
◯の表示について
 年度-番号 ◯
 ◯ 対策済

1:6,000



「この地図の作成に当たっては、
 国土地理院長の承認を得て、
 同院発行の数値地図(国土
 基本情報)、電子国土基本図
 (地図情報)を使用した。
 (測量法に基づく国土地理院長
 承認(使用)R 7JHs 877)」

交通安全プログラム危険箇所対策図



07HE611

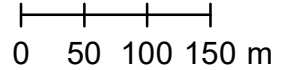
HE 504	HE 513	HE 514
HE 602	HE 611	HE 612
HE 604	HE 613	HE 614

凡例

- 未就学児の移動経路
- 小学校(通学路)
- 学校敷地
- 未就学児施設


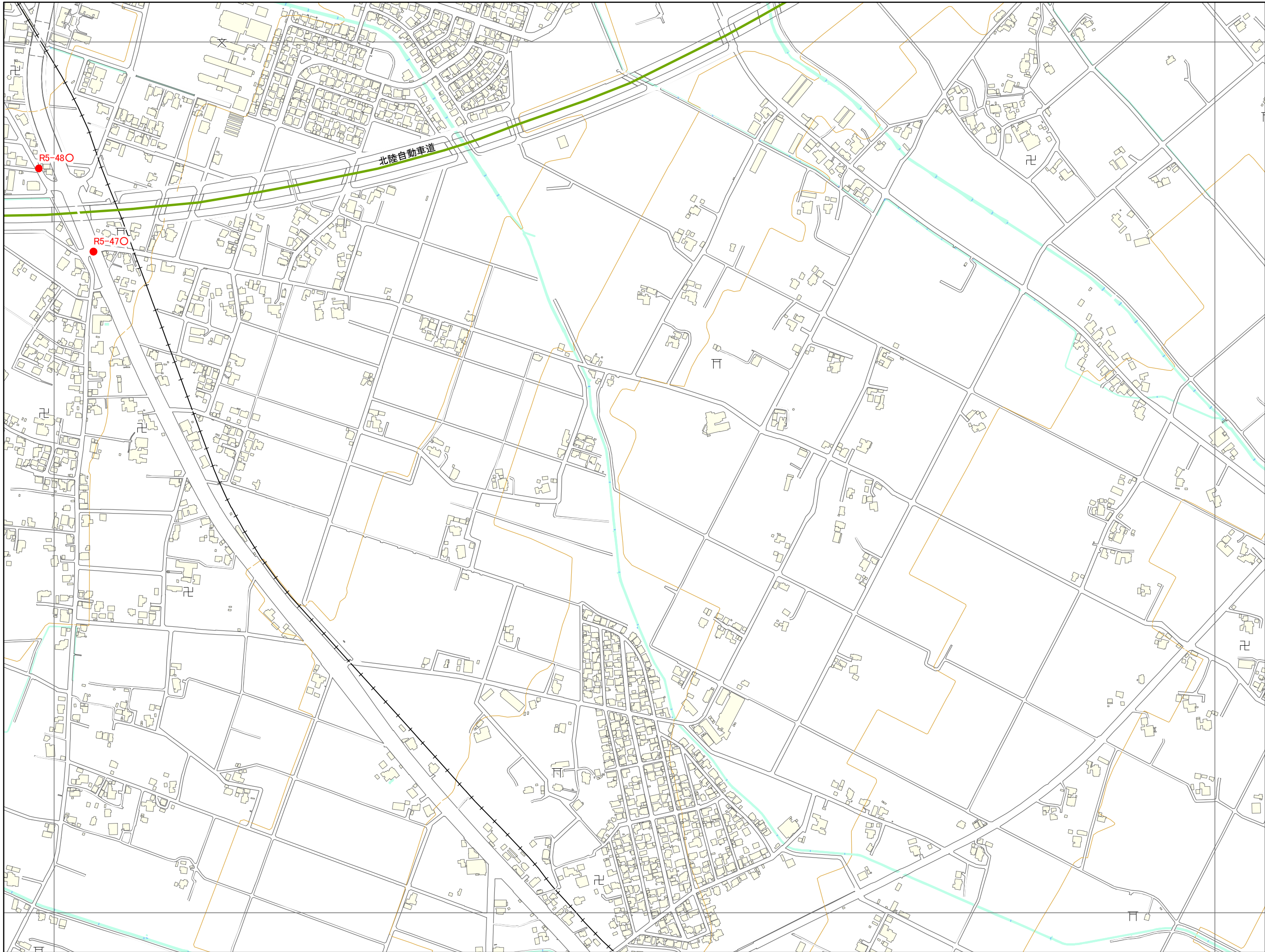
<ラベルの表示について>
 年度-番号○
 ↳対策済

1:6,000



「この地図の作成に当たっては、
 国土地理院長の承認を得て、
 同院発行の数値地図(国土
 基本情報)、電子国土基本図
 (地図情報)を使用した。
 (測量法に基づく国土地理院長
 承認(使用)R 7JHs 877)」

交通安全プログラム危険箇所対策図



07HE612

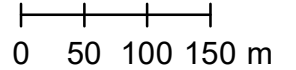
HE 513	HE 514	HE 523
HE 611	HE 612	HE 621
HE 613	HE 614	HE 623

凡例

- 未就学児の移動経路
- 小学校(通学路)
- 学校敷地
- 未就学児施設


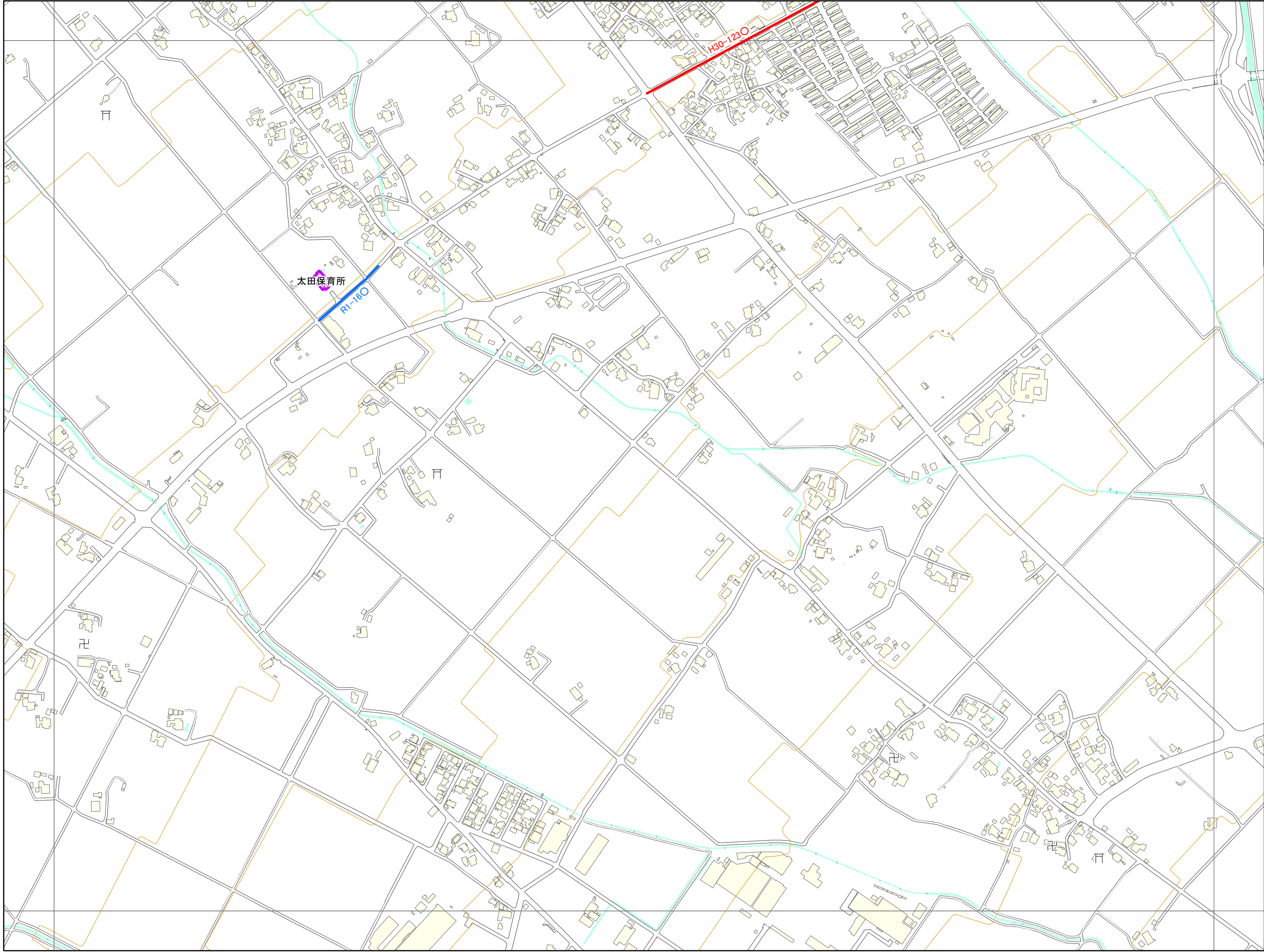
＜ラベルの表示について＞
 年度-番号○
 ↳対策済

1:6,000



「この地図の作成に当たっては、
 国土地理院長の承認を得て、
 同院発行の数値地図(国土
 基本情報)、電子国土基本図
 (地図情報)を使用した。
 (測量法に基づく国土地理院長
 承認(使用)R 7JHs 877)」

交通安全プログラム危険箇所対策図



07HE621

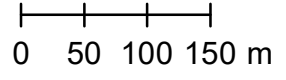
HE 514	HE 523	HE 524
HE 612	HE 621	HE 622
HE 614	HE 623	HE 624

凡例

- 未就学児の移動経路
- 小学校(通学路)
- 学校敷地
- 未就学児施設


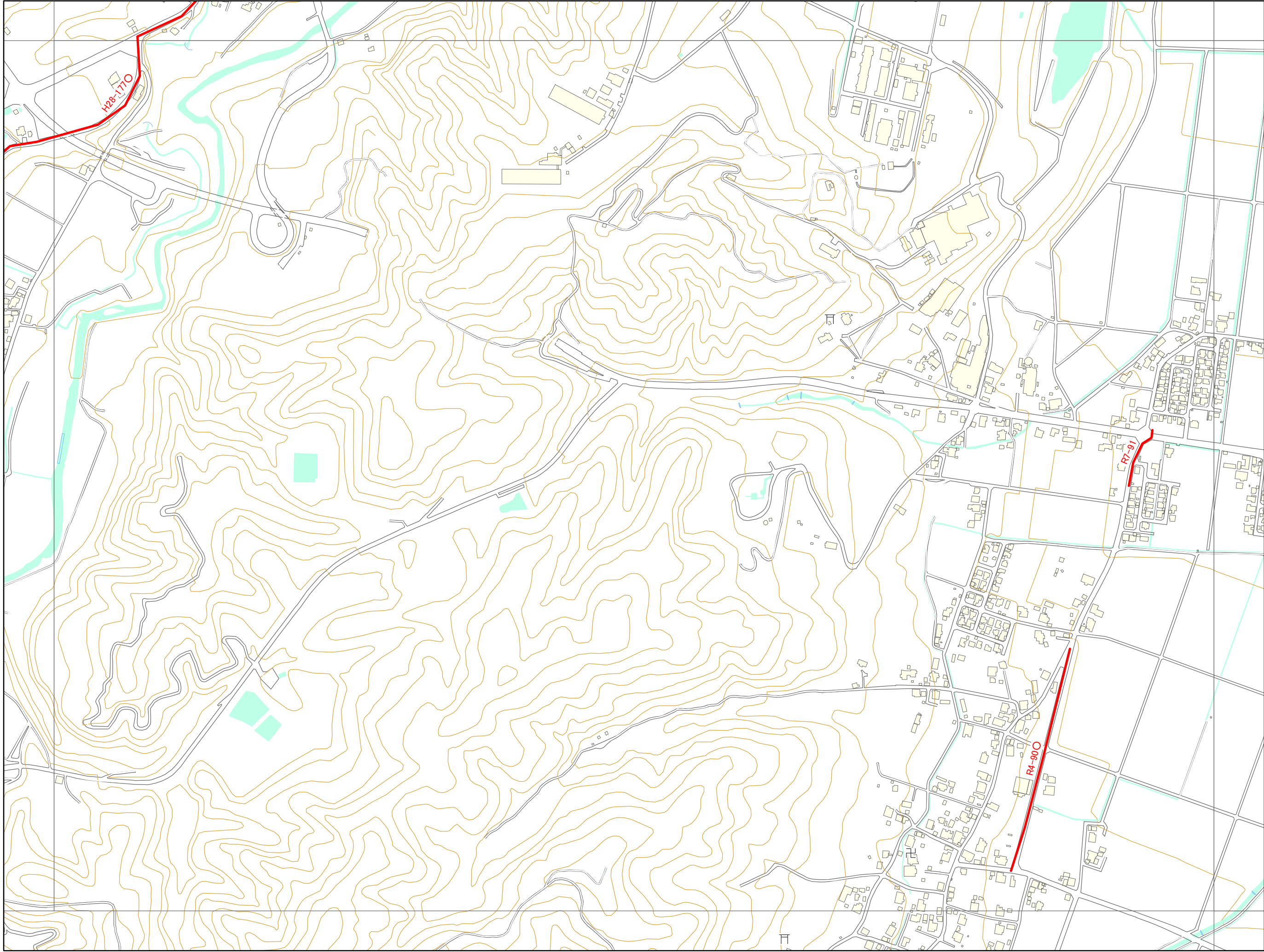
<ラベルの表示について>
 年度-番号○
 ↳対策済

1:6,000



「この地図の作成に当たっては、
 国土地理院長の承認を得て、
 同院発行の数値地図(国土
 基本情報)、電子国土基本図
 (地図情報)を使用した。
 (測量法に基づく国土地理院長
 承認(使用)R 7JHs 877)」

交通安全プログラム危険箇所対策図



07HD684

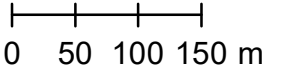
HD 681	HD 682	HD 691
HD 683	HD 684	HD 693
HD 781	HD 782	HD 791

凡例

- 未就学児の移動経路
- 小学校(通学路)
- 学校敷地
- 未就学児施設

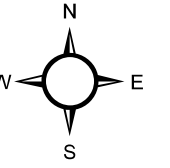
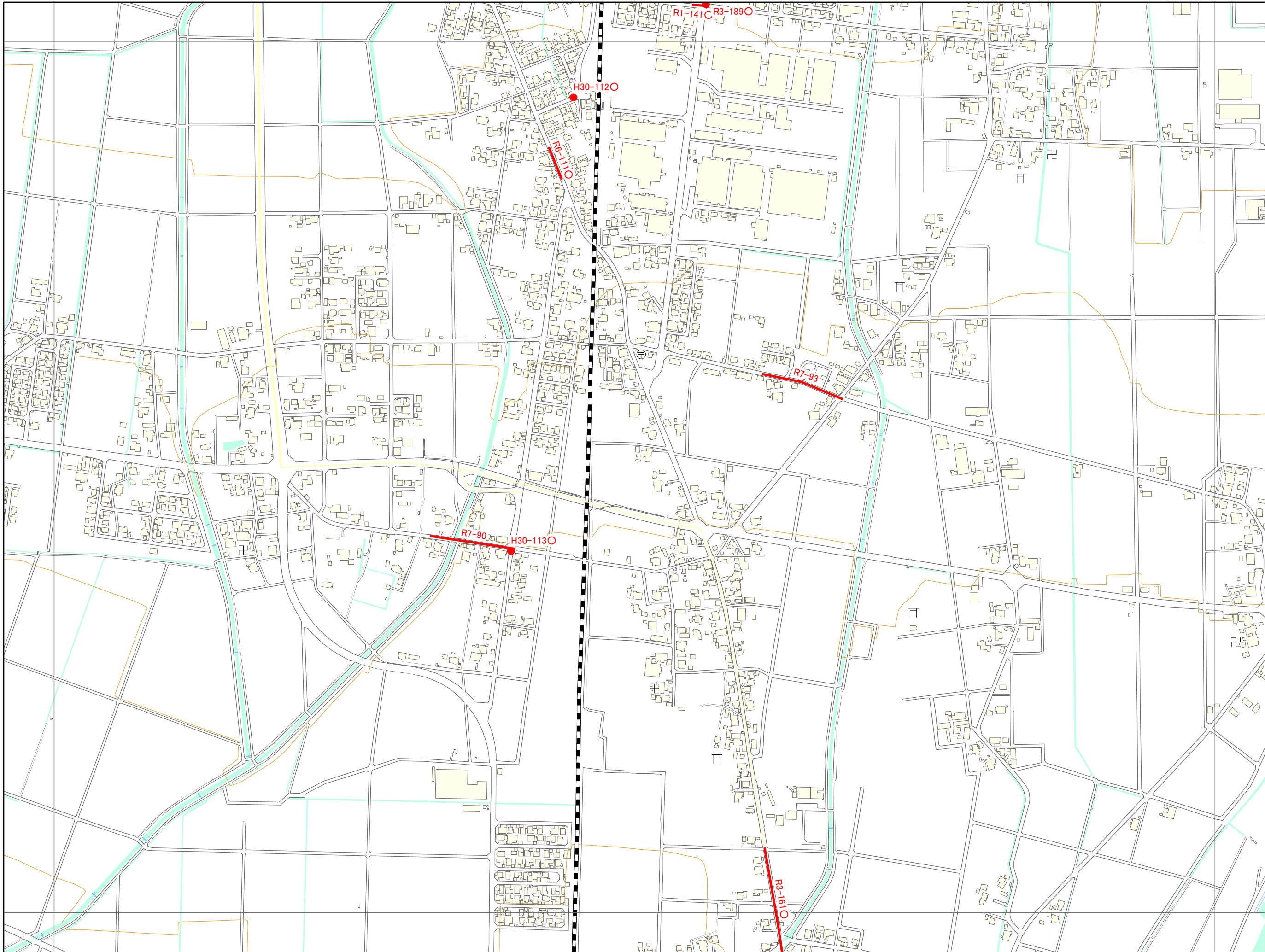
◁ラベルの表示について>
 年度-番号○
 ↳対策済

1:6,000



「この地図の作成に当たっては、
 国土地理院長の承認を得て、
 同院発行の数値地図(国土
 基本情報)、電子国土基本図
 (地図情報)を使用した。
 (測量法に基づく国土地理院長
 承認(使用)R 7JHs 877)」

交通安全プログラム危険箇所対策図



07HD693

HD 682	HD 691	HD 692
HD 684	HD 693	HD 694
HD 782	HD 791	HD 792

凡例

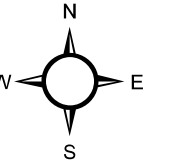
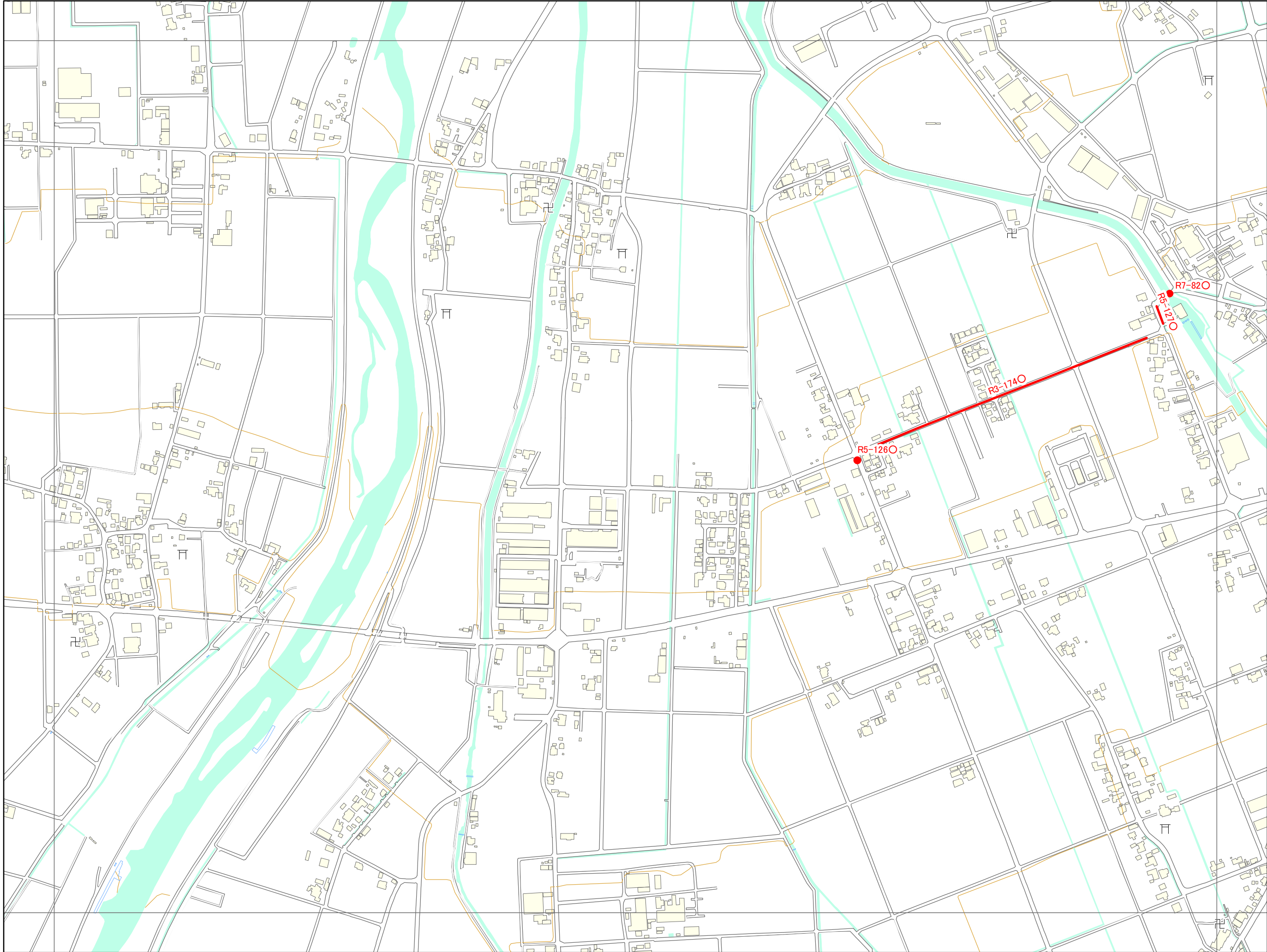
- 未就学児の移動経路
- 小学校(通学路)
- 学校敷地
- 未就学児施設

<ラベルの表示について>
 年度-番号○
 ↳対策済

1:6,000
 0 50 100 150 m

「この地図の作成に当たっては、
 国土地理院長の承認を得て、
 同院発行の数値地図(国土
 基本情報)、電子国土基本図
 (地図情報)を使用した。
 (測量法に基づく国土地理院長
 承認(使用)R 7JHs 877)」

交通安全プログラム危険箇所対策図



07HD694

HD 691	HD 692	HE 601
HD 693	HD 694	HE 603
HD 791	HD 792	HE 701

凡例

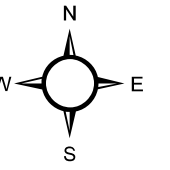
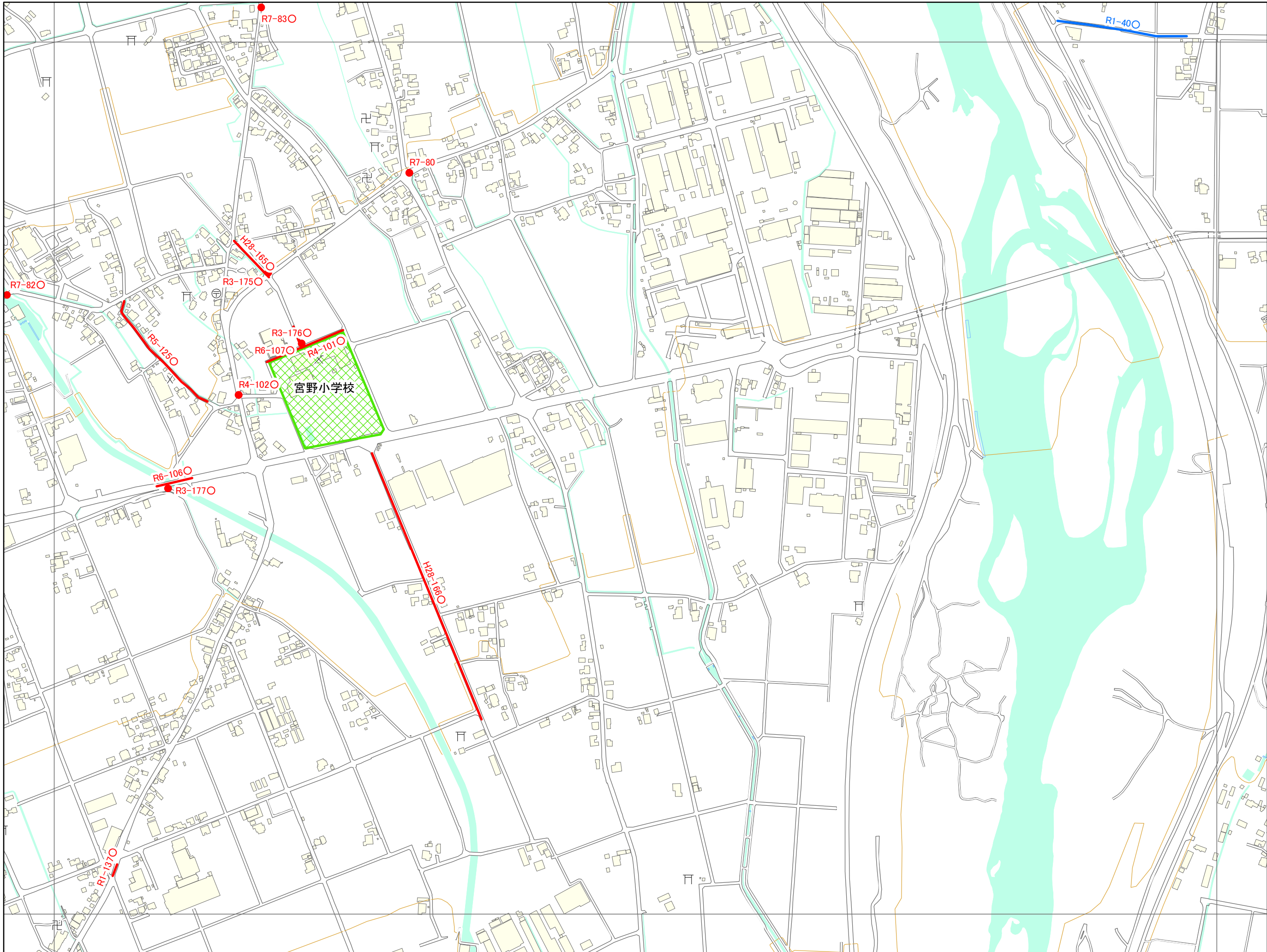
- 未就学児の移動経路
- 小学校(通学路)
- 学校敷地
- 未就学児施設

◯の表示について
 年度-番号 ◯
 ◯ 対策済

1:6,000
 0 50 100 150 m

「この地図の作成に当たっては、
 国土地理院長の承認を得て、
 同院発行の数値地図(国土
 基本情報)、電子国土基本図
 (地図情報)を使用した。
 (測量法に基づく国土地理院長
 承認(使用)R 7JHs 877)」

交通安全プログラム危険箇所対策図



07HE603

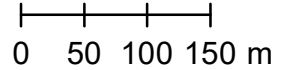
HD 692	HE 601	HE 602
HD 694	HE 603	HE 604
HD 792	HE 701	HE 702

凡例

- 未就学児の移動経路
- 小学校(通学路)
- 学校敷地
- 未就学児施設

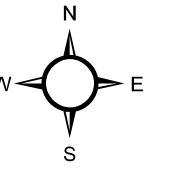
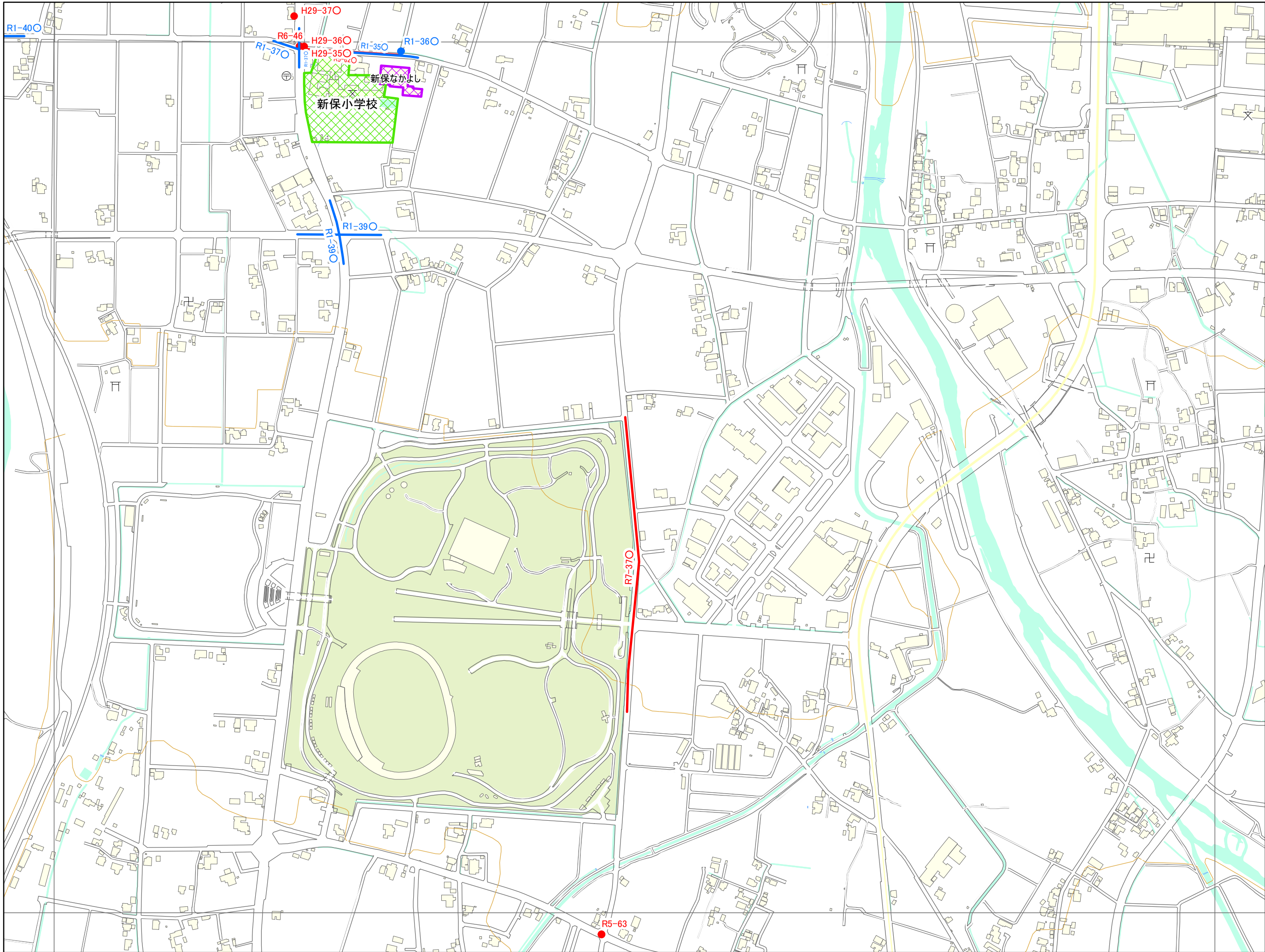
◁ラベルの表示について>
 年度-番号○
 ↳対策済

1:6,000



「この地図の作成に当たっては、
 国土地理院長の承認を得て、
 同院発行の数値地図(国土
 基本情報)、電子国土基本図
 (地図情報)を使用した。
 (測量法に基づく国土地理院長
 承認(使用)R 7JHs 877)」

交通安全プログラム危険箇所対策図



07HE604

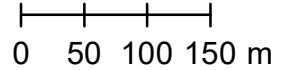
HE 601	HE 602	HE 611
HE 603	HE 604	HE 613
HE 701	HE 702	HE 711

凡例

- 未就学児の移動経路
- 小学校(通学路)
- 学校敷地
- 未就学児施設


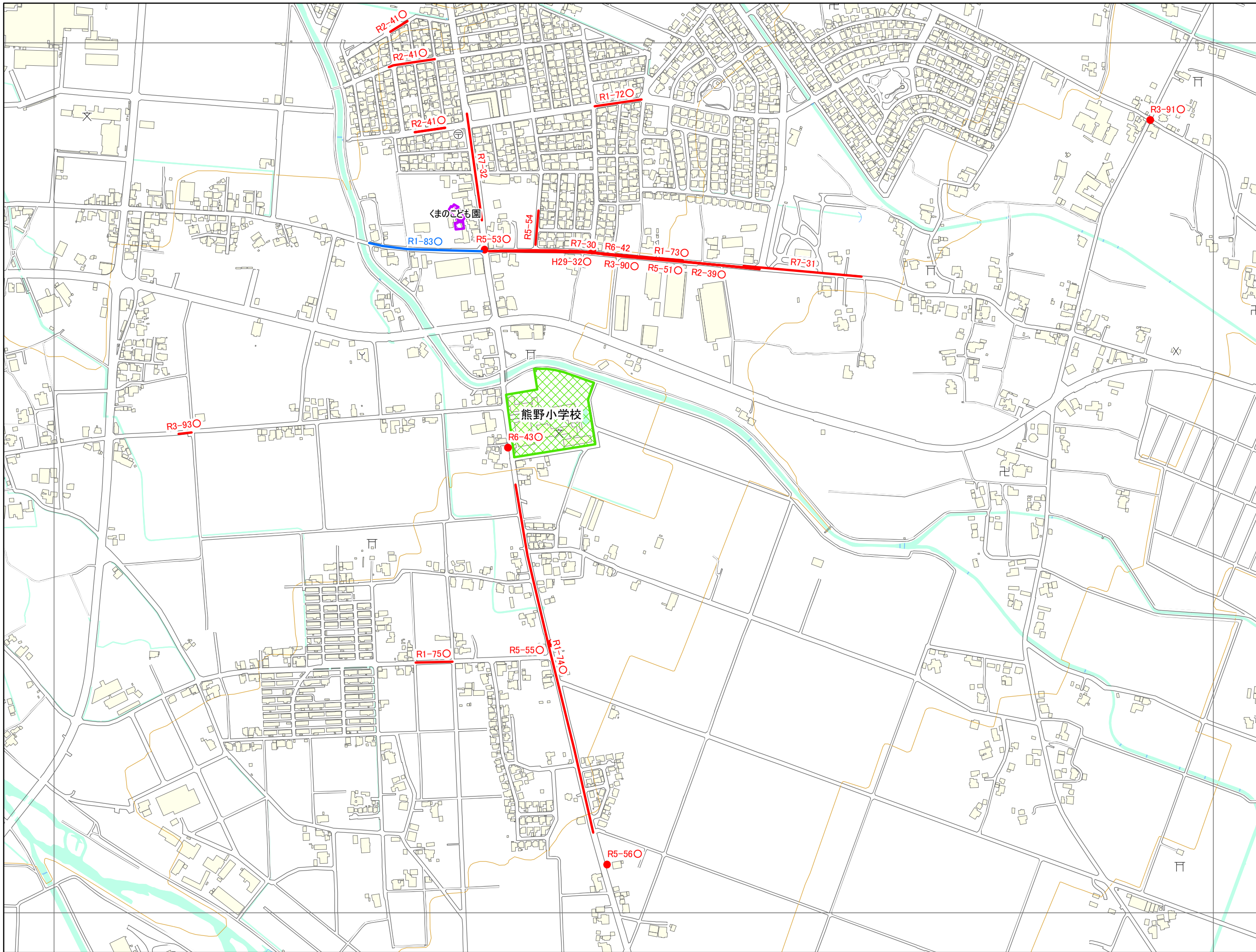
<ラベルの表示について>
 年度-番号○
 ↳対策済

1:6,000



「この地図の作成に当たっては、
 国土院の承認を得て、
 同院発行の数値地図(国土
 基本情報)電子国土基本図
 (地図情報)を使用した。
 (測量法に基づく国土院
 承認(使用)R 7JHs 877)」

交通安全プログラム危険箇所対策図



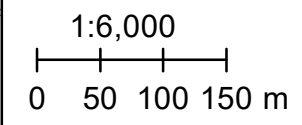
07HE613

HE 602	HE 611	HE 612
HE 604	HE 613	HE 614
HE 702	HE 711	HE 712

凡例

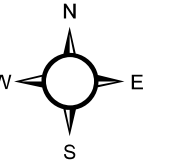
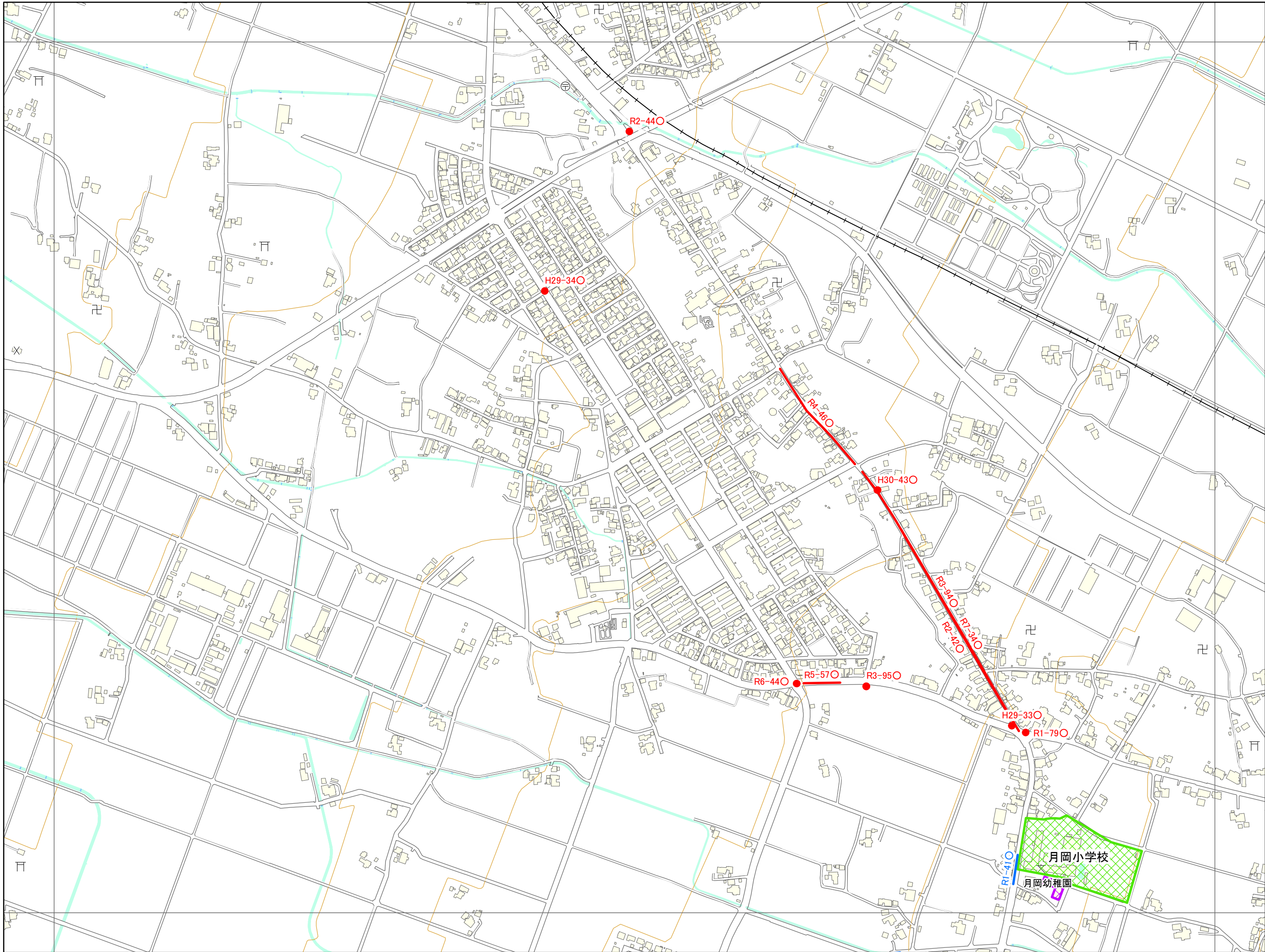
- 未就学児の移動経路
- 小学校(通学路)
- 学校敷地
- 未就学児施設

◁ラベルの表示について>
 年度-番号○
 ↳対策済



「この地図の作成に当たっては、国土院院長の承認を得て、同院発行の数値地図(国土基本情報)、電子国土基本図(地図情報)を使用した。(測量法に基づく国土院院長承認(使用)R 7JHs 877)」

交通安全プログラム危険箇所対策図



07HE614

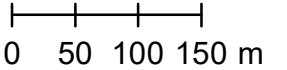
HE 611	HE 612	HE 621
HE 613	HE 614	HE 623
HE 711	HE 712	HE 721

凡例

- 未就学児の移動経路
- 小学校(通学路)
- 学校敷地
- 未就学児施設

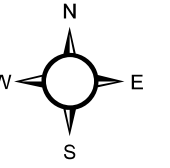
<ラベルの表示について>
 年度-番号○
 ↳対策済

1:6,000



「この地図の作成に当たっては、
 国土地理院長の承認を得て、
 同院発行の数値地図(国土
 基本情報)、電子国土基本図
 (地図情報)を使用した。
 (測量法に基づく)国土地理院長
 承認(使用)R 7JHs 877」

交通安全プログラム危険箇所対策図



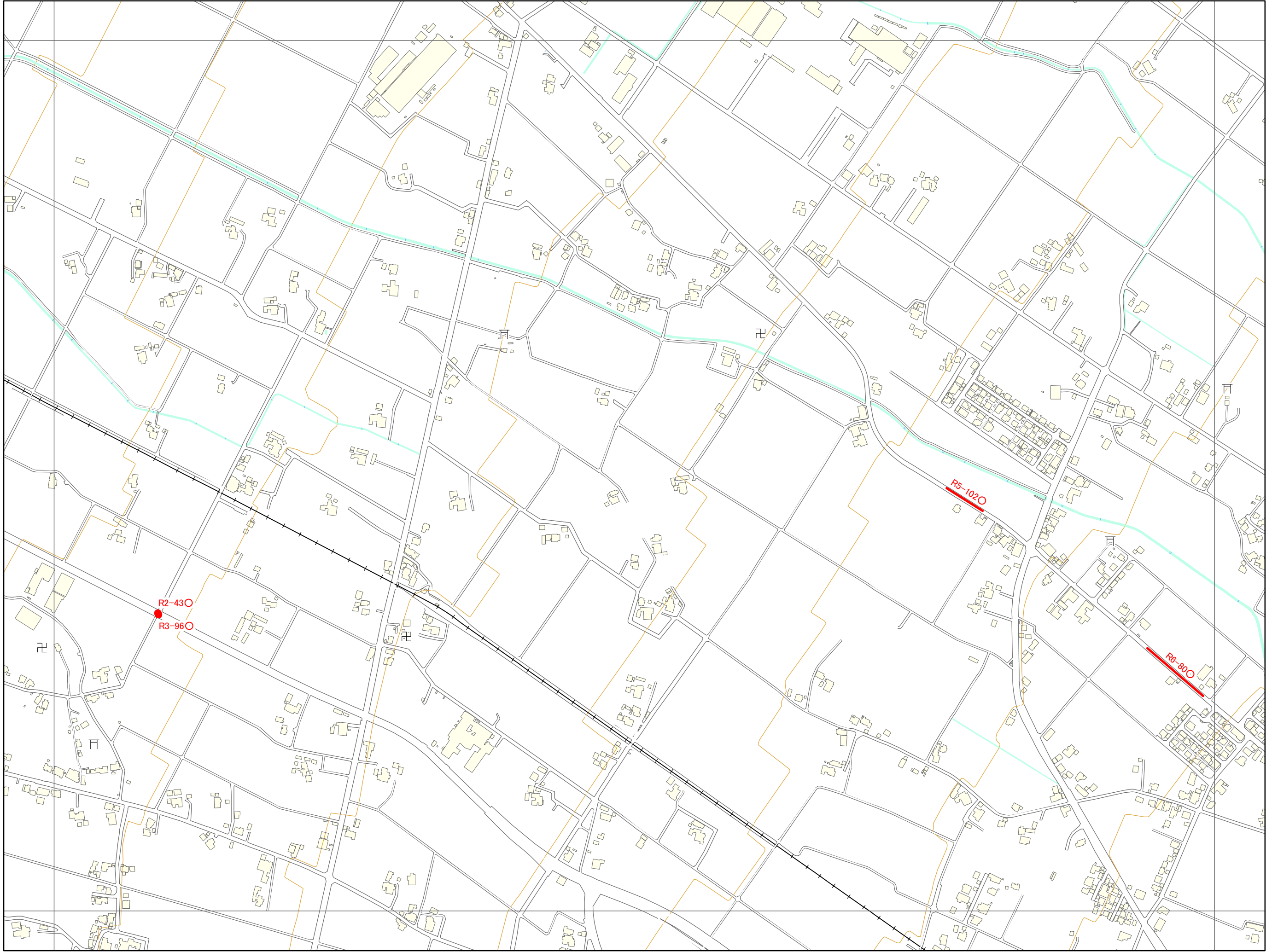
07HE623

HE 612	HE 621	HE 622
HE 614	HE 623	HE 624
HE 712	HE 721	HE 722

凡例

- 未就学児の移動経路
- 小学校(通学路)
- 学校敷地
- 未就学児施設

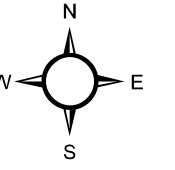
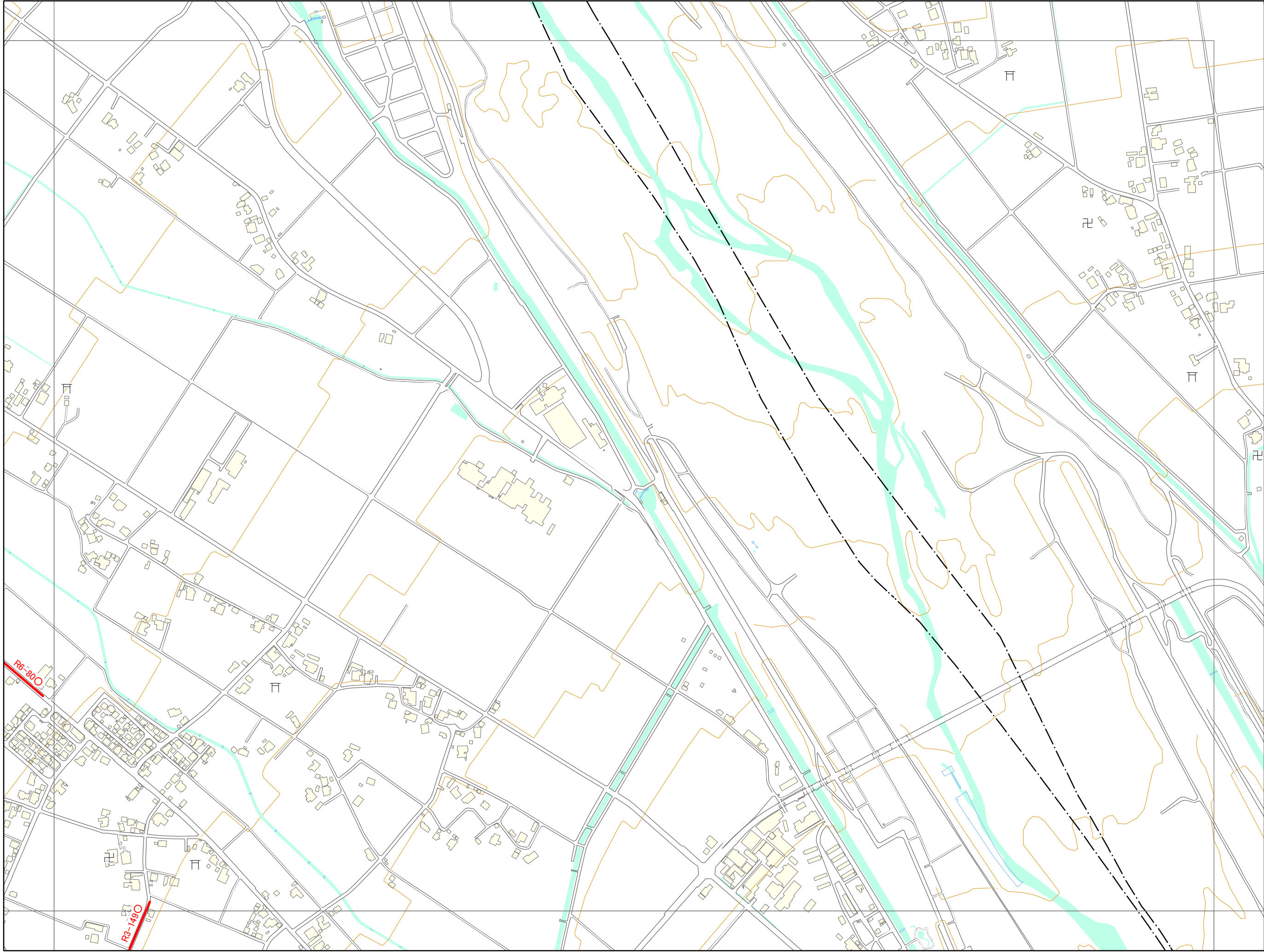
<ラベルの表示について>
 年度-番号○
 ↳対策済



1:6,000
 0 50 100 150 m

「この地図の作成に当たっては、
 国土地理院長の承認を得て、
 同院発行の数値地図(国土
 基本情報)、電子国土基本図
 (地図情報)を使用した。
 (測量法に基づく国土地理院長
 承認(使用)R 7JHs 877)」

交通安全プログラム危険箇所対策図



07HE624

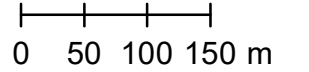
HE 621	HE 622	
HE 623	HE 624	
HE 721	HE 722	HE 731

凡例

- 未就学児の移動経路
- 小学校(通学路)
- 学校敷地
- 未就学児施設

◯の表示について
 年度-番号 ◯
 ◯ 対策済

1:6,000



「この地図の作成に当たっては、
 国土地理院長の承認を得て、
 同院発行の数値地図(国土
 基本情報)、電子国土基本図
 (地図情報)を使用した。
 (測量法に基づく国土地理院長
 承認(使用)R 7JHs 877)」