

1 災害記録等に関する資料

1-1 気象災害等

この年表は、昭和46年3月、富山県・富山地方気象台が発行した富山県気象災異誌ならびに富山地方気象台異常気象報告から明治16年以降の富山市における主要な気象災害（火災を含む）を抜粋したものである。なお、火災については焼失戸数200戸以上とした。

（富山県地域防災計画資料編H17. 3 富山県から抜粋引用、加筆）

年 月 日	災害項目	記 事
明治18年 (1885)	大 火	20時15分、富山市餌指町から出火。強い南風にあおられ民家5,925戸、学校、官庁、社寺、その他477棟焼失。類焼範囲52か町3か村。死者9名。(南高北低の気圧配置)
明治19年 (1886)	大 火	中新川郡西水橋で12時出火。日本海の低気圧に吹き込む南の強風のため380戸焼失。6日に鎮火。
明治20年 (1887)	大 火	14時15分、富山市荒町から出火。折からの南西風にあおられ23か町村に延焼。住家801戸、空家46戸、その他倉庫等50棟焼失。(本州は高気圧に覆われ天候良し)
明治22年 (1889)	大 雨	東西に連なる低気圧が本州中部に停滞。このため大雨となり神通川大出水。富山市内11か町1,400戸が浸水。
明治23年 (1890)	大 火	21時、上新川郡上滝町から出火。東支那海に高気圧、北海道に低気圧があつて、気圧傾度が急となり強い西風であつた。200戸焼失。
	大 火	14時ごろ婦負郡八尾町で出火。南風が強く302戸焼失。18日07時、ようやく鎮火。(関東地方に高気圧、九州地方に低気圧。)
	大 雨	日本海に高気圧、本州南岸に低気圧が停滞し、富山県全般に大雨。伏木の降水量(5日)89.7mm。富山市家屋浸水4,697戸。堤防8か所、道路35か所、橋梁32か所。
明治24年 (1891)	大 雨	北海道中部の低気圧から南西に伸びる前線の通過により大雨。伏木の降水量(19~20日)79.5mm。諸河川洪水。特に神通川流域にて被害多し。死者16名、家屋流失30戸、同浸水7,596戸、田地流失1,477ha、同浸水3,371ha。
明治25年 (1892)	大 火	02時、富山市東堤町から出火。日本海に低気圧があり南風が強くなつていた。このため14か町村に延焼、全焼474戸、社寺、小学校、その他焼失。
明治26年 (1893)	大 火	15時ごろ中新川郡東水橋町で出火。322戸焼失。(弱い南高北低の気圧配置)
明治28年 (1895)	大 火	0時すぎ富山市上り立町から出火。南の強い風にあおられ上り立町、西仲間町、東仲間町、北新町で443戸全焼。

年 月 日	災害項目	記 事
		(弱い西高東低の気圧配置)
	7月28日 大雨	神通川、常願寺川、黒部川の河川が洪水。家屋浸水5,732戸。田畑数10ha浸水。伏木の降水量98.3mm。
明治29年 (1896)	7月1日 ～ 8月2日 大雨・強風 波 浪	この期間大小9回の風水害。特に、6～7日、20～21日は低気圧が日本海南部を通過し大雨となる。 7日、神通川、黒部川出水しこの周辺地区で家屋流失4戸、床上浸水743戸、床下浸水810戸、田畑浸水し、水稻その他農作物に被害。堤防決壊2,700m。 21日神通川再び出水。死者2名、負傷者3名、家屋流失25戸、床上浸水7,062戸、床下浸水1,409戸、堤防破損22か所、同決壊11か所、橋梁流失破損30か所、同日庄川出水、流域にて建物全壊248棟、家屋浸水破損1,569棟、堤防、道路、耕地に被害多し。 8月2日、神通川、庄川出水。家屋流失6戸、床上浸水2,561戸、床下浸水2,282戸、新湊町にて家屋浸水1,036戸、田畑浸水147ha、海岸堤防、道路、橋梁の被害多し。
明治30年 (1897)	7月7日 大雨	本州中部に低気圧。神通川洪水。家屋床上浸水5,006戸、床下浸水396戸。
明治32年 (1899)	5月10日 大火	婦負郡八尾町上新町から出火。南風強く、200余戸焼失。(西日本を高気圧が覆う)
	8月12日 大火	0時30分、富山市中野新町から出火。猛烈な南の風により、富山市街の約4割を焼失。県庁、市役所、病院、学校、市の中心部は大半を焼失。全焼4,697戸、その他半焼、潰家など119棟。12時ごろようやく鎮火。(太平洋に高気圧、日本海に低気圧があって南高北低の気圧配置)
	9月8日 大雨	台風が紀伊半島を通り中部地方を横断。各河川出水、県下全般に被害。伏木の降水量(8日)73.9mm。家屋床上浸水3,367戸、床下浸水2,310戸。堤防6か所、橋梁2か所、耕地浸水数10,000ha。
明治33年 (1900)	5月25日 大火	01時、婦負郡八尾町で出火。南風強く274戸焼失。14時30分ごろ鎮火。(九州地方に低気圧)
明治37年 (1904)	12月 大雪	県下全般に大雪。伏木の積雪75cm。家屋全壊13戸。死者3名。
明治39年 (1906)	7月30日 大火	19時、上新川郡東岩瀬町から出火。北東の烈風にあおられ、200戸余を焼失。死者1名。
明治43年 (1910)	2月9日 ～13日 大雪	低気圧が北海道付近で急激に発達し、顕著な冬型の気圧配置が13日まで続いた。4昼夜交通機関途絶。家屋全壊45戸、死者3名。
	9月7日 大雨	台風が九州を北上、日本海沿岸に前線停滞し、県全域100～150mm。神通川、庄川などの大河川がはん濫。県全域で家屋浸水1,323戸。堤防決壊244か所、道路、橋梁101か所。伏

年 月 日	災害項目	記 事	
		木の降水量（6日）43.2mm、（7日）68.0mm。	
明治45年 (1912)	大 雨	富山湾付近の地形性低気圧により県平野部150mm、山間部で250～300mm、県東部の諸河川洪水。県中・東部で死者21名、負傷者4名、家屋浸水床上3,932戸、床下3,170戸、流失全壊107棟。田畑流失1,303ha、同浸水2,850ha。橋梁流失108か所、堤防、道路損壊延長36.4km。伏木の降水量（22日）109.6mm。	
大正1年 (1912)	強 風 大 雨	台風が四国東部に上陸、その後、北東に進み能登半島を通過した。伏木の最低気圧966.2mb。最大風速W16.0m/s。富山、高岡、伏木で被害多し。死者4名、負傷者35名、家屋全壊69棟、同半壊60棟、非住家71棟、堤防9か所、船舶4隻、伏木村付近で列車転覆。	
大正3年 (1914)	8月13日	大 雨	台風が静岡県に上陸、関東南部を北東進する。伏木の降水量（13日）192.1mm。県中部で死者55名、行方不明60名、家屋浸水15,267戸。田畑浸水約9,000ha、堤防決壊延長15km、橋梁流失約50か所。
	8月29日	強 風 波 浪	台風が愛知県に上陸、岐阜県東部を北上し日本海に抜ける。伏木の最大風速NNE19.7m/s。伏木、新湊、四方地区で家屋半壊60戸、同浸水20戸。
大正7年 (1918)	9月24日	強風・大雨 波 浪	台風、静岡県西部に上陸、中部地方を北上し日本海に抜ける。伏木の最大風速N18.8m/s。県西部と富山湾沿岸地区に被害多し。死者2名、家屋全半壊183戸、床上浸水200戸、床下浸水83戸、堤防決壊約800m、橋梁流失3か所。
大正8年 (1919)	7月6 ～7日	大 雨	梅雨前線が活発になり県南西、南東部に200～300mmの大雨。庄川、小矢部川、常願寺川流域に被害多し。家屋床上浸水114戸、堤防決壊約900m、橋梁流失1か所、田畑冠水300ha。
大正9年 (1920)	6月28日	大 雨	低気圧が北陸沿岸を北東進し八尾町山間部で200mm。富山市、上新川郡で被害大。死者10名、家屋浸水床上791戸、床下860戸、堤防決壊約1,500m、橋梁流失2か所。
大正10年 (1921)	9月26日	強 風 波 浪	台風が紀伊半島に上陸、北々東に進み石川県を通過。富山平野、富山湾沿岸海上で被害甚大。死者18名、漁夫行方不明105名。家屋82棟、工場1か所、学校2か所、倉庫、納屋その他全壊85棟、同半壊92棟。漁船105隻不明。（伏木の最大風速S13.6m/s）。
大正12年 (1923)	4月8日	強 風	黄海にあった低気圧が日本海に入って急激に発達した。このため県全域暴風となり沿岸部で大きな被害。伏木の最大風速WNW18.4m/s。行方不明者6名、負傷者3名、家屋全壊約8棟、漁船行方不明1隻。
	7月18日	強 雨	雷雨による。常願寺川、小矢部川はん濫。伏木の降水量54.1mm。家屋浸水床上3戸、同床下679戸。堤防決壊延長900

年 月 日	災害項目	記 事
		m。田畑冠水80ha。
大正15年 (1926)	7月26 ～27日 大 雨	梅雨前線が中部地方に停滞、同前線を低気圧が進み、梅雨末期の豪雨になった。平野部100km内外。富山市、射水郡で家屋浸水床上251戸、床下990戸、橋梁流失3か所、道路損壊36m、堤防決壊48m。
昭和2年 (1927)	12月24日 波 浪	日本海南部を通過した低気圧が三陸沖で発達した。このため富山湾東部沿岸に寄り回り波。滑川高月で死者1名、家屋浸水34戸。水橋で家屋半壊3棟。宮崎で国道36m損壊。
昭和4年 (1929)	1月2日 強 風 波 浪	低気圧が北海道付近で970mbに発達。全県・富山湾暴風雪となる。沿岸部の浪害による被害大(水橋地区)。県下の総被害死者1名、負傷者19名。家屋倒壊16戸、同半壊21戸、非住家全半壊356棟、家屋浸水283戸。船舶流失32隻、同破損65隻。道路損壊832m。電柱倒壊26本。
	6～7月 長 期 少 雨 (干害)	から梅雨。伏木の降水量(6月)59.1mm、(7月)107.7mm。東砺波郡、婦負郡に被害大。亀裂田903.5ha、枯渴田1,425.5ha。
昭和5年 (1930)	7月10日 大 雨	梅雨前線が太平洋岸から北上し中部地方に停滞。県平野部で100～150mmの大雨。伏木の降水量(10日)99.0mm。県中部で死者1名、負傷者6名、家屋浸水70戸、堤防決壊220m、田畑流失620ha、同冠水75ha。
昭和6年 (1931)	1月10日 強 風・雪 波 浪	二ツ玉低気圧が北海道南東沖にあり、960mbに発達し、日本付近は顕著な冬型気圧配置となり、10日未明から北陸一帯は猛吹雪となった。特に沿岸地域で被害が大きく、死者5名、家屋全半壊56戸、同浸水300戸、堤防決壊90m、橋梁流失1か所、漁船転覆破損20隻。電信電話はほとんど不通となった。
昭和7年 (1932)	6月24日 雷・強 雨	県中部の小区域に集中豪雨。井田川中流で150mm。家屋床上浸水359戸、床下2,785戸、道路23m、橋梁損壊3か所、水田流失12ha。
昭和8年 (1933)	7月25 ～26日 大 雨	台風くずれの低気圧が日本海南部を通過し大雨。県下全域で150～200mm。県全域に被害。家屋床上浸水113戸、床下370戸、橋梁流失8か所、田畑冠水170ha。
	9月5日 強 大 波 風 雨 浪	台風が日本海南部を北東進。氷見、伏木、四方で浪害。住家全壊52戸、同浸水832戸、非住家全半壊31棟。道路損壊40か所、漁船流失20隻、田畑冠水93,000ha。
昭和9年 (1934)	7月12日 大 雨	梅雨前線が中部地方で活発となり県の平野部で100～150mm、南東山岳部で800mmの豪雨になった。このため大小の河川がはん濫し、県全域で大きな被害が出た。死者行方不明31名、重傷者9名、軽傷者300名。家屋流失78戸、同浸水9,958戸、道路損壊28か所、橋梁流失40か所、田畑流失1,000ha、同冠水6,000ha、農作物被害面積5,627ha。

年 月 日	災害項目	記 事
昭和10年 (1935)	11月12日	波 浪 低気圧が北海道南東沖で発達し、このため富山湾に寄り回り波。伏木、新湊、四方、滑川の各町と倉垣村で大きな被害。死者1名、負傷者17名、住家流失全壊34戸、同半壊41戸、非住家全半壊215棟、家屋浸水395戸、防波堤決壊1,800m、道路損壊1,100m、橋梁流失2か所、漁船破損37隻。
昭和11年 (1936)	1～3月	大 雪 (長期積雪) 前年12月中旬から積雪が始まり、1月4日ごろから3月中旬にかけては積雪が平年を大幅に上回った。特に1月7日、16～17日、30～31日は猛吹雪となりいずれも50cm前後の降雪となり、交通機関の運休、通信回線の途絶等があり混乱した。伏木の最深積雪(2月3日)122cm。
昭和15年 (1940)	1月25 ～30日	大 雪 1月中に日本海で発達した低気圧は例年の倍の12個に達し、寒気が頻繁に入り降雪が続いた。特に18日ころから大雪となり、日増しに積雪が増加し30日ピークに達した。18日の富山の降雪86.0cm、及び30日、31日の富山の積雪208cmはいずれも累年(1939～2001)の極値である。各地の最深積雪は細入385cm、八尾239cm、小矢部347cm、伏木182cm、井波255cm、利賀410cmでそれぞれ累年の1～2位になった。このため雪害が25日ごろから急増した。県下で死者53名(家屋倒壊による圧死)、住家倒壊32棟、非住家倒壊39棟。交通機関は全面的に止まった。北陸・高山本線は5～10日間も運休した。小中学校の休校も行われた。
昭和16年 (1941)	3月11日	強 風 日本海西部の低気圧、本邦東方海上の高気圧がそれぞれ発達し、本邦付近は気圧傾度が急となり強い南風が吹いた。富山の最大瞬間風速はS28.6m/s。県下で死者1名、負傷者8名。住家全壊15戸、同半壊81戸、同一部損壊736戸、非住家被害41棟、倒木1,605本。
昭和19年 (1944)	7月5日	大 雨 梅雨前線が活発となり、降水量は平野部で100～150mm、東部山岳部で250mm以上。県東部の中小河川がはん濫し流域に被害。家屋床上浸水214戸、同床下浸水903戸、橋梁流失9か所。堤防、道路、護岸等の損・決壊1,292m。田畑浸水1,148ha。富山の降水量は(5日)111.2mm。
昭和20年 (1945)	1～3月	大 雪 寒波が頻繁に通過し長期低温となった。降雪が続き2月26日富山の最深積雪165cm(累年第3位)。県内各地の最深積雪は真川750cm、利賀445cm、大長谷400cmで雪害が続出した。富山の月平均気温-1.2℃(1月)、-1.2℃(2月)は累年(1939～2001)の第1位。
	4月18日	大 火 08時ごろ婦負郡四方町から出火。強い南風にあおられ住家約400戸焼失。焼失面積約8ha。(移動性高気圧の後面)
	9月17 ～18日	水 害 台風(枕崎台風)が九州、四国地方を縦断し能登半島をかすめた。最大風速は富山SW20.3m/s。主として沿岸部に被害。死者6名、住家全壊2戸、半壊50戸、非住家50棟。船舶2隻。
昭和22年	7月10日	大 雨 熱帯性低気圧が本州中部を縦断。県下の降水量は100～

年 月 日	災害項目	記 事
(1947)		150mm。特に小河川の増水はん濫が激しかった。中新川、上新川郡で死者2名、家屋床上浸水406戸、同床下浸水832戸。堤防道路損壊59か所、橋梁流失28か所、田畑流失320ha、同冠水2,812ha。
昭和23年 (1948)	7月25日 大 雨	梅雨前線が停滞。県中部で200mmの大雨。県下全域に被害。死者行方不明8名、負傷者104名、住家全壊12戸、同半壊20戸、同床上浸水8,122戸、同床下浸水7,960戸、非住家被害594戸、堤防決壊498か所、道路損壊665か所、田畑流失2,014ha、同冠水6,034ha。
昭和24年 (1949)	8月 長期少雨 (干害)	梅雨明け(7月14日)後、夏型の気圧配置が続き、伏木の月降水量は7月47.6mm、8月64.5mmでそれぞれ平年の25%、45%にとどまった。このため県下各地で干害が続出した。氷見、婦負、上新川の各郡で水稻枯死寸前316ha、水田大亀裂105ha。
	9月1日 強風・大雨	台風(キティ台風)が本州中部に上陸、佐渡付近の日本海に抜けた。降水量は平野部で150mm、山岳部では250mmとなり上新川、婦負郡の被害が最も大きく、次いで下新川、富山、中新川の各都市でも大きな災害となった。富山の降水量(31~1日)140.9mm。死者2名。重軽傷5名、住家流失3戸、同床上浸水262戸、同床下浸水2,839戸、堤防決壊172か所、道路損壊167か所、橋梁流失47か所、田畑流失148ha、同冠水22,379ha。
昭和25年 (1950)	9月3日 強風・大雨	台風(ジェーン台風)が紀伊水道から大阪湾をへて若狭湾に抜けた。富山の最大瞬間風速SSW32.6m/s。伏木SSW34.5m/s。高岡、射水、下新川の各市郡で被害が多かった。死者4名、負傷者158名、住家全半壊986戸、床上浸水27戸、床下浸水1,095戸、非住家被害897棟。道路損壊8か所、橋梁流失61か所、堤防決壊38か所、山崩れ67か所、電柱倒壊360本、船舶流失6隻。
昭和27年 (1952)	11月28 ~29日 波 浪	太平洋岸を発達した低気圧が通過。このため28~29日にかけて富山湾では北東の風が強くなり、沿岸一帯に高波が襲った。新湊、堀岡、四方、滑川、魚津で家屋浸水982戸。田畑冠水2ha。
昭和28年 (1953)	7月22日 ~23日 大 雨	本州に停滞した梅雨前線により、県全域に100~160mmの大雨。県下で住家全半壊4戸、同流失1戸、同床上浸水14戸、同床下浸水580戸。堤防決壊56か所、橋梁流失7か所、道路損壊49か所、山がけ崩れ23か所。田畑流失46ha。同冠水2,298ha。
	9月25 ~26日 強風・大雨 波 浪	台風(テス台風)が紀伊半島に上陸し中部、関東、東北地方を縦断。県下暴風雨となり、山岳部で200~300mm、平野部でも150mm内外の大雨になった。また、富山湾では北寄りの強風となり風浪害も加わり、被害総額は、22億円にもおよんだ。県下全般の被害の状況は、死者6名、行方不明

年 月 日	災害項目	記 事
		2名、負傷者6名。住家全壊1戸、同半壊46戸、同流5戸、同床上浸水3,474戸、同床下浸水5,712戸、非住家被害90棟。田畑流埋没114ha、同冠水15,932ha。道路・堤防決壊1,016か所、橋梁流失206か所、山崩れ232か所。電柱倒壊23本、木材流失7,108件。船舶沈没16隻、同破損172隻、定置網流失320件、漁具倉庫流失39棟であった。
昭和29日 (1954)	2月27日 融 雪	発達した低気圧が日本海に入ったため、南風が強まりフェーン現象を起し、富山の最高気温は、21.5℃になった。このため融雪が増大し県下の各河川が出水し堤防決壊47か所、被害額5,500万円。
昭和31年 (1956)	1月7日 ～10日 大 雪	南岸低気圧が三陸沖で発達。この後、日本海を低気圧が次々に通過し降雪が続いた。各地の積雪、富山107cm、魚津130cm、生地145cm。特に沿岸部、平野部で多く交通網が寸断された。死者行方不明4名、負傷者2名。住家全壊3戸、一部破損3戸、非住家全壊7棟、電柱倒壊6本、電信施設被害438件。
昭和34年 (1959)	1月16日 ～19日 大着 雪 雪	発達した低気圧の通過後、顕著な冬型の気圧配置となり連日大雪。降雪は16日には全域で50cm、17日には平地70cm、山沿い100cm以上、18日には30～50cm。県内では、死者4名、住家全半壊6棟、非住家被害3棟、なだれ2件、電柱損傷10件、高圧線断線93件、低圧引込断線1,333件。
	7月10日 ～11日 大 雨	日本海沿岸に停滞した梅雨前線上を小さな低気圧が次々に通過した。このため、東部山岳及び神通川支流の熊野川流域で300mmの大雨。県中南部にて行方不明者3名。住家流失2戸。同床下浸水123戸、非住家被害4棟。水田流失4ha、同冠水81ha、道路損壊11か所、橋流失11か所堤防決壊21か所、山崩れ2か所。
	8月26日 大 雨	低気圧が能登半島を通過。富山の日降水量71.7mm、1時間最大降水量58.5mm。平野部の中小河川がはん濫。死者1名、負傷者2名。住家半壊2戸、同床上浸水210戸、同床下浸水3,246戸。水田埋没流失2ha、同冠水1,402ha。道路損壊10か所、堤防決壊28か所、山・崖くずれ9か所、り災210世帯。
	9月26日 ～27日 強風・波浪 高 潮	超大型の台風第15号（伊勢湾台風）が26日18時すぎ紀伊半島に上陸、その後三重県西部、岐阜県西方を経て27日0時ごろ富山県東部山岳部を通過、同日01時富山湾沖に進んだ。このため、26日午後から湾沿岸では北東の風が強くなるとともに高波が打上げ、27日未明には最も高くなった。新湊市を中心に高潮による大被害を受けた。県全般の被害は死者1名、負傷者3名、住家全壊21戸、同半壊243戸、同流失4戸、同床上浸水12か所、床下浸水5か所、道路損壊24か所、橋流失9か所、堤防決壊2か所、山・崖くずれ624ha、田畑冠水629ha。船舶沈没流失破損78隻。通信被害107回線。木材流失2,000石。最大風速岩瀬NE33m/s、富山NNE23m/s、

年 月 日	災害項目	記 事
		伏木NNE23m/s。
昭和36年 (1961)	6月27日 大 雨	梅雨前線が南岸から北上し中部地方に停滞、県下全般に300～400mm。富山湾沿岸部に近い平野部と県東部で被害大。行方不明者1名、負傷者4名。住家全半壊49戸、同床上浸水220戸、同床下浸水2,018戸、水田流失埋没48ha、同冠水5,568ha、道路損壊106か所、橋流失12か所、堤防決壊121か所、り災世帯779世帯。
	9月16日 強風・大雨	第2室戸台風。室戸台風(S.9.9.21)と同一コースを通過した。16日18時ごろ、東部の新川地方、西部の山沿や砺波平野で南～西寄りの風が猛烈となった。最低気圧、富山965.2mb、伏木966.0mb。最大風速、富山W20.7m/s、伏木WSW21.0m/s。最大瞬間風速、富山W39.6m/s、伏木WSW33.0m/s。県下で死者9名、負傷者178名。住家全壊124戸、同半壊396戸、同床下浸水687戸、一部損壊3,857戸、非住家被害425棟。河川、砂防、道路、橋、港湾の損壊252か所。水稻倒伏32,000ha、果樹落果650ha。電信電話回線故障4,249件。国有鉄道380万円。地方鉄道190万円。電力関係8,037万円。
昭和38年 (1963)	1月 ～ 2月6日 大雪・融雪	昭和38年1月豪雪。大陸の高気圧は1050～1060mbの強い勢力を維持し、一方日本海では次々に低気圧が発達して通過、本邦は顕著な冬型の気圧配置が長時間持続した。最深積雪は、富山186cm、伏木225cm、(累年記録それぞれ第2位、第1位)。11～12日は、西部平野部で70cm、15～16日は、県下全般に40～60cm、18～19日は、山沿地方で60～90cm、21～22日は、県下全般に30～60cm、23～26日は、県下全般に連日30～70cmの降雪があり、その後、2月2日から融雪による浸水被害が加わり、大きな被害となった。県下全般で死者13名、負傷者31名、行方不明1名。住家全壊46棟、同半壊28棟、同一部損壊2棟、同床上浸水122棟、同床下浸水822棟。橋流失1か所、山崩れ1か所。北陸本線23～28日ほぼ全面運休。
昭和39年 (1964)	7月7 ～9日 大 雨	能登半島沖を東西に伸びる梅雨前線と、富山県を通過した熱帯性低気圧のため平野部で100～150mm、西部で200mm以上。東部山岳部500～600mmの大雨。県西部の砺波平野を中心に県全般に被害。行方不明者1名、住家床上浸水53棟、同床下浸水929棟。水田流埋没49ha、同冠水2,201ha。道路損壊42か所、橋流失6か所、堤防決壊20か所、山崩れ16か所。
	7月17 ～18日 大 雨	台風第7号くずれの低気圧が日本海南部の梅雨前線上を進み能登沖を通過。県中・西部の平野部と東部山岳部で250mm以上の大雨となり、富山平野・砺波平野で被害が大。死者・行方不明者5名住家全半壊23棟、同床上浸水2,153棟、同床下浸水12,156棟。水田流埋没75ha。水田・畑冠水5,853ha、道路損壊172か所、橋流失39か所、堤防決壊117か所、山崩れ90か所。
昭和40年	9月10日 強 風	台風第23号が室戸岬北西方に上陸、宮津付近から日本海

年 月 日	災害項目	記 事	
(1965)		に抜け10日16時、能登沖を通過した。このため南寄りの強風となり県の中部から東部に大きな被害。富山の最大瞬間風速SSE35.0m/s（累年第2位）。死者4名、負傷者56名。住家全半壊81棟、同一部損壊535棟、非住家被害173棟。	
9月17 ～18日	強風・大雨 波 浪	台風第24号が紀伊半島東部に上陸、中部地方を縦断。県下では、17日夕刻から暴風雨となり、沿岸部に高波。降水量は、平野部150mm、南部山岳部で350mmの大雨になった。県下の全河川がはん濫。高岡市、八尾町、福光町、入善町で被害。死者1名、負傷者5名、行方不明者1名。住家床上浸水183棟、同床下浸水1,048棟。水田流失480ha、同冠水1,677ha。道路損壊50か所、橋流失7か所、山崩れ12か所。	
昭和42年 (1967)	10月27 ～28日	強風・大雨 波 浪	台風第34号が渥美半島に上陸し、県下全域暴風雨となり、北東の風強く海岸部では大波。平野部50～70mm、南東及び南西の山岳部で150～200mmの大雨となった。富山の最大瞬間風速NNE34.6m/s。県下で死者、行方不明者3名。住宅半壊11棟、同一部破損165棟、同床上浸水201棟、非住家被害32棟。塩害による通信障害524回線。船舶沈没1隻、同流失3隻、同破損1隻。木材流失218m ³ 。
昭和44年 (1969)	1月上旬	大 雪	発達した低気圧がオホーツク海に停滞し、また優勢な大陸高気圧が張り出し、顕著な冬型の気圧配置が続いた。富山の日降雪量は、1日：41cm、2日：67cm、3日：48cm、4日：38cmで、積雪の深さは8日：110cmとなった。県内の交通機関は2日から9日までまひ状態となった。死者3名、負傷者11名、工場倒壊3棟。
	8月10日 ～11日	大 雨	北陸地方に前線が停滞し、各地に大雨。県の西部で150～200mm、東部平野部200～300mm、東部山岳部で1,000mmに達する豪雨となった。県東部の大小河川は洪水となり、県東部を中心に200億円を越す大被害となった。死者5名、負傷者24名、行方不明者1名。住家全壊50棟、半壊92棟、一部破損121棟、床上浸水2,132棟、床下浸水7,470棟。非住家11棟。田畑流失埋没669.3ha、冠水65.5ha、農業関係被害額10億8,830万円。農地林務関係50億4,170万円。土木被害1,711か所、同被害額124億430万円。電力・通信・鉄道等その他公共施設36億3,700万円。り災9,865世帯。
昭和45年 (1970)	8月23日	強 雷	日本海中部で消滅した台風第10号の影響により、23日富山県地方は南風が吹いて高温となり、夕刻からは強雷の発生により、富山市で集中豪雨となった。富山では、最大1時間降水量75mmを記録した。死者2名、負傷者3名。住家床下浸水110戸。また北陸線、富山地方鉄道は、落雷及び浸水により一時不通。停電9,300戸。電話265回線不通。
昭和46年 (1971)	7月24 ～26日	大 雨	「戻り梅雨」により県内は、23日夜から24日早朝にかけて各地に強い雷を伴った大雨が振り、県下の河川がいつせいに増水し各地で被害が出た。主な被害としては、24日3時～6時の間に黒瀬川、高橋川、角川、布施川、渋江川の中小河川が警戒水位を越え、富山市、滑川市、砺波市等で床

年 月 日	災害項目	記 事
		上や床下の浸水の被害が出た。また、25日午後から26日午後にかけて県下一帯に大雨が降った。雨量は、県西部で90mm前後、中部東部の沿岸部で100mm、南部と東部の山間部は120～190mmに達し、中小河川は増水し、富山市、高岡市、新湊市では住宅の床下浸水が続出した。その他水稻の流失、埋没、冠水など農林土木関係でも大きな被害となった。
昭和47年 (1972)	7月12 ～13日	大 雨 オホーツク海高気圧と小笠原高気圧が共に強まり、本州中部に停滞していた梅雨前線が活発化して、県全域で150mm内外の大雨となった。富山市、高岡市、氷見市など県中西部に被害が発生した。住家床上浸水50戸、同床下浸水160戸。水田冠水1,200ha。道路、河川堤防、橋等損壊190か所。
昭和49年 (1974)	4月7 ～9日	大 融 雨 雪 移動性高気圧の通過後、黄海の低気圧から東に伸びる前線が北陸に停滞。南風の卓越による融雪増大と前線による大雨で県中部・東部の河川がはん濫。富山8日の降水量66.0mm。損壊か所道路53か所、橋梁2か所、堤防69か所、山・がけ崩れ3か所・鉄軌道1か所。
	7月10日	大 雨 日本海南部の前線を低気圧が東進。前線の活動が活発となり大雨となった。伊折の10日の降水量161.0mm。河川のはん濫、山・がけ崩れが多発した。死者2名、負傷者2名。住家全壊2棟、同床上浸水6棟、同床下浸水455棟。耕地流失1ha、同冠水1,238ha。道路、橋梁、鉄軌道損壊112か所。山・がけ崩れ、堤防損壊等21か所。農作物被害948ha。
昭和51年 (1976)	8月14日	大 雨 前線が日本海中部に停滞、台風第13号の影響による湿潤な空気の流失と、北方寒気の南下のため前線活動が活発となりゆっくり南下、沿岸部を中心に大雨。降水量は、富山137mm、氷見221mm、魚津210mm、伏木184mm、立山287mmで県下全般に被害。死者4名、負傷者1名。住家全壊6棟、同半壊15棟、同床上浸水101棟、同床下浸水1,769棟。耕地流失12ha、同冠水1,074ha、道路損壊39か所、橋流失1か所、山・がけ崩れ94か所。鉄軌道1か所。り災111世帯。
昭和52年 (1977)	1～2月	大雪・異常 低温（積 雪・凍結） 北半球の500mbでは3波数循環の大雪型が持続しており、シベリヤ東部から日本海に寒気がたびたび南下したため、大雪の日が多く積雪も多くなった。最深積雪は、富山では2月18日の136cm、利賀では2月7日の310cm。県下全般に雪による圧死者が多かった。死者14名、負傷者46名。住家半壊26棟、同床下浸水322棟。非住家倒壊56棟。運休は、国鉄1,152本。富山地方鉄道263本。富山空港欠航70便。農業被害1億1,000万円、林業被害2,093ha。
昭和54年 (1979)	6月28日 ～ 7月3日	大 雨 梅雨前線が日本海沿岸に停滞し活動が活発となる。富山の日降水量は6月29日、7月1日、2日それぞれ70～100mm。立山の総降水量414mm。高岡市、砺波市、八尾町で被害が多かった。住家全壊1棟、床下浸水21棟、耕地冠水14ha、道路損壊148か所、橋梁流失2か所、山・がけ崩れ3か所、堤防損壊113か所、農林業被害額2億6,475万円、北陸線10本

年 月 日	災害項目	記 事	
		運休。	
9月4日	強 風	台風第12号が富山湾を北東進。富山の最大瞬間風速SSW32.8m/s。県全域に被害。死者1名、負傷者11名。住家一部破損21棟。水稻倒伏41.5ha、果樹落果660ha、野菜被害1,320ha、農業被害総額6億5,700万円。	
9月4日 9月30日 ～ 10月1日	強風・大雨	台風第16号(30日18時30分中心気圧955mb)は30日夕刻室戸岬付近に上陸、その後北東進して1日02時ころ岐阜県北部を通過した。台風の接近に伴い全県が暴風圏に入り県中部山沿地方を中心に大雨が降り、婦負郡八尾町、山田村、上新川郡大沢野町、大山町で被害甚大となった。八尾の総降水量203mm、最大1時間降水量(1日02時)70mm。死者3名。住家全壊2棟、同半壊3棟、同床上浸水59棟、同床下浸水413棟、非住家損壊18棟。道路損壊47か所、山・がけ崩れ51か所。鉄軌道損壊2か所。農作物被害は水稻冠水倒伏641ha、大豆32ha、リンゴ落果20%。	
昭和55年 (1980)	7月～ 9月上旬	異常低温 (長期) 寡 照 (冷害)	太平洋高気圧の勢力は弱く、オホーツク海商気圧の張り出しが長時間持続した。富山の月平均気温は7月22.5℃(低温順位2位)、8月23.8℃(低温順位2位)、日照時間は7月79.5時間、8月111.0時間(ともに寡照順位累年第1位)、真夏日4日(最少1位)。水稻作況指数94で作柄不良。県南部山間部、西部山沿地方不稔、イモチ病等で収穫なし、45ha。野菜類10～20%の減収。
	12月27日 ～ 1月20日	大 着 雪 雪	北半球500mb面では3波数循環の大雪型が続き、地上ではシベリヤ高気圧が発達し顕著な冬型の気圧配置となった。強い寒波は12月27～30日、1月2～8日、1月10～14日の3回来襲した。最深積雪は平野部150～200cm、山沿い200～250cm、山間部300～400cmとなり昭和38年豪雪につぐ大雪となった。なお、富山160cm、上市260cm利賀430cmの積雪を記録した。降雪の深さでは利賀で5日98cm、福光で5日75cm、八尾で12日75cm、富山で29日62cm。全県で雪圧による家屋の倒壊や除雪事故、雪崩等による死者が急増した。死者12名、重傷者135名、軽傷者596名。住家全壊5戸、半壊34戸、一部破損761戸、床上浸水101戸、床下浸水1,338戸。非住家全壊124棟、その他814棟。公共用建物42か所。農業災害208億円、林業災害323億円。その他水産関係にも多大の被害が発生した。交通関係では北陸・高山本線全面不通、遅延、除雪費等国鉄関係124億円。全日空欠航、富山地方鉄道関係も大きな被害を受けた。電力、通信関係では送電鉄塔(66,000ボルト)11基倒壊、ほかに断線、電柱折損等数億円の被害。
昭和56年 (1981)	7月2 ～3日	大 雨 (がけ崩れ)	梅雨前線の活動が活発化し、県中部に大雨。富山では2日の降水量66.5mm。負傷者4名。住家一部破損2棟、同床上浸水1棟、同床下浸水109棟。耕地埋没流失3.1ha、同冠水129ha。道路不通97か所、橋梁損壊2か所、がけ崩れ15か所、堤防決壊等35か所。北陸本線不通により71本運休。

年 月 日	災害項目	記 事
昭和58年 (1983)	7月20日 ～27日	大 雨 本州に停滞していた梅雨前線の活動が活発となり、20日から27日にかけて断続的に雨が降り続き、梅雨末期の大雨となった。この間の総降水量は富山332mm、伏木327mm、泊312mm、氷見281mm、魚津383mm、砺波・八尾261mm、上市404mm、福光273mm、立山1,060mmの大雨となり、家屋一部破損4棟、床下浸水180棟、田冠水671ha、河川215か所、道路178か所の被害を受けた。
	9月27日 ～28日	強風・大雨 28日午前10時20分ごろ長崎市に上陸した台風10号は、その後急速に衰え同日午後3時温帯低気圧に変わり、29日早朝関東沖に抜けたが、秋雨前線を刺激したため、県内では28日午後から風雨が強くなり深夜まで続いた。最大風速は富山で28日15時20分、北東15.7m/s、伏木17時50分、北北東14.1m/s、泊17時、北東17m/sを記録した。総降水量は富山156mm、泊132mm、氷見116mm、魚津177mm、伏木162mm、砺波189mm、上市188mm、福光208mm、八尾171mm、立山249mmに達した。 負傷者3名、床上浸水12棟、床下浸水683棟、道路15か所、橋梁1か所、河川6か所の被害が出た。
昭和59年 (1984)	1月25日 ～ 3月23日	大 雪 冬型の続いた1～3月にかけて数波にわたって強い寒波が襲来し、富山の降雪量合計が692cmに達し、56豪雪に近い大雪に見舞われた。各地の最深積雪は富山で122cm、伏木で95cm、氷見で100cm、福光で172cm、八尾で203cm、魚津で136cmを記録した。 また、雪害状況は死者21名、負傷者87名、住家の全壊3棟、半壊1棟、部分壊32棟、床上浸水16棟、床下浸水216棟であった。
	7月25日 ～ 7月26日	大 雨 発達した雷雲の通過で25日夕方から各地で激しい雨が降り、砺波で18～19時に34mm、富山で19～20時で28mmの雨量を記録し、富山市等で床下浸水346棟が出た。
	12月25日 ～ 12月31日	大 雪 顕著な冬型の気圧配置が連日続き、激しい雪が降り続いたため、県下各地で降雪が多くなり、空のダイヤ、長距離列車の運行も乱れ、各地で交通マヒ状態となり、住宅の全壊1棟、床上浸水3棟、床下浸水87棟、死者3名、負傷者87名の被害が出た。
昭和60年 (1985)	1月4日 ～31日	大 雪 第1級の寒波に見舞われた県内は東部、山間部を中心に断続的に雪が強く降り、特に上旬、中旬の中ごろと月末にかけて大雪となった。富山市では30日21時には最深積雪139cmとなり今冬最高を記録、昭和59年大雪の122cmを上回り、富山地方気象台統計開始（昭和14年）以来、月として累年順位5位の記録となった。また、27日には最低気温－8.3℃を記録、真冬日も1月中で5日も現れ、県内はすっぽり冷蔵庫の中。この大雪で国鉄、富山地铁、全日空など交通機関は、運休や遅延など相次ぎ、また北陸自動車道では通行障害のため混乱した。

年 月 日	災害項目	記 事
6月29日 ～ 7月1日	大 雨	台風6号の北上に伴って本州南海上の梅雨前線は次第に北上、活動が活発となり、県内では29日夕刻から30日早朝にかけ雷を伴った激しい雨が降った。また、30日15時に四国足摺岬の南約200kmに進んだ台風6号は日本列島に沿って北東進したため、これに伴い再び雨が降り出し7月1日にかけ大雨となった。このため、県内では家屋の全壊1戸、半壊2戸、床上浸水53戸、床下浸水385戸、道路の決壊14か所、山・がけ崩れ41か所、堤防決壊1か所の被害が発生した。
7月7日 ～8日	大 雨	北陸地方に停滞していた梅雨前線は、8日の明け方から昼ごろにかけて県内を南下した。7日夕方から本降りになった県下の雨は8日夜まで続き、総雨量は県東部と氷見方面で多く、宇奈月278mm、立山251mm、泊218mm、氷見175mmに達した。県東部を中心に堤防決壊8か所、山・がけ崩れ26か所、住家の床上浸水7戸、床下浸水334戸、水田冠水1,423ha、畑冠水48ha、その他の被害が発生した。
7月13日 ～14日	大 雨	日本海中部を低気圧が東進し、これに伴う前線が通過した13日の県内は未明から夕方にかけて強い雨が断続的に降った。13日午前1時から14日午前4時までの総雨量は立山212mm、上市122mm、大山105mm、宇奈月99mm、氷見81mm、富山77mmに達した。この大雨で県西部を中心に住家の全半壊3戸、道路決壊4か所、山・がけ崩れ4か所の被害が発生し、富山市、高岡市、氷見市や大沢野町などでは住家の床下浸水48戸、その他の被害が発生した。
7月22日 ～ 9月6日	干害・酷暑	県内は7月15日に梅雨が明けたあと太平洋高気圧に覆われ、7月下旬にはその勢力が更に強まり、安定した夏型の気圧配置となって暑い晴天が9月上旬まで続き、富山地方気象台統計開始（昭和14年）以来の猛暑の夏となった。また、これに伴い7月22日～9月6日までまとまった降雨は見られず、この期間の降水量は富山市で21.5mmで非常に少なかった。このため、各地で水不足による農作物の被害が発生した。
昭和61年 (1986)	大 雪	冬型の気圧配置が続き、強い寒気が南下したため、5日未明から6日朝にかけては激しい雪が断続的に降り、県東部の平野部を中心に大雪となった。富山市や魚津市では60cmを超える降雪があり、積雪は富山市で117cm、魚津市で148cmに達し、この冬の最深となった。このドカ雪のため、鉄道の運休や遅延、バスや航空機の遅延が相次ぎ、また、道路では圧雪や凍結による車のスリップ事故が多発し、交通網が混乱した。
6月17日	強 風	東シナ海にあった低気圧が発達しながら朝鮮半島南部を経て日本海を北東に進んだため17日の未明から正午頃にかけて、県中央部の神通川と庄川に沿った地域で南よりの強風が吹いた。富山市では10時00分に南の風15.0m/sの最大風速を観測した。また、同時刻に南の風26.6m/sの最大瞬

年	月	日	災害項目	記 事
				間風速を観測、これは6月として富山地方気象台の観測開始（昭和14年）以来の極値となった。
	6月下旬 ～ 7月下旬		低温寡照	オホーツク海高気圧が連日のように現れ、寒気の入り易い気圧配置が持続したため、県内は6月下旬から7月下旬の梅雨明けまで、顕著な低温と日照不足が続いた。とりわけ、7月上旬には強い寒気が流入したため、2日から5日にかけては4月下旬頃の最低気温が続いた。 また、富山市における7月上旬の平均気温と日照時間は、ともに、気象台が昭和14年に観測を開始して以来の低い（少ない）値となった。このため、水稻の成育が全般に抑制され、出稲期は1週間程度遅れた。
	8月16日		大雨	16日の午後は上空に冷たい空気が流れ込み大気の状態が不安定となったため、県中部の山沿いで強いわか雨が降った。八尾町では15時頃から約2時間に51mmの雨が降り、17時までの1時間雨量は38mmに達した。このため、15時40分頃、同町保内の中核工業団地建設予定地の土盛り（高さ、巾とも2m）が長さ10mにわたって決壊し、付近のスーパー農道約1.5kmを20cm位の土石で覆い、さらに福島上野地区にも濁流が流出し2棟が床下浸水する等の被害が発生した。
	8月24日		大雨	日本海中部の低気圧から南に伸びる寒冷前線が23日夜から24日朝にかけて県内を通過した。このため、富山市付近を中心に短時間に大雨が降り、富山市で24日1時に、上市町では5時にそれぞれ1時間の雨量が40mmを超えたほか、各地に強い雨を降らせた。総雨量は10～50mmの所が多かったが、富山市や上市町では120mmを超えた。この雨で富山市内等を中心に浸水する所が続出、床上浸水5棟、床下浸水334棟をはじめ道路損壊23か所、田畑の冠水39ha等の被害が発生した。
	9月3日		がけ崩れ	台風第15号から変わった熱帯低気圧が、3日朝には関東地方に進んだ。この影響で県内は3日の未明から夕方まで雨が降った。総雨量は各地とも30～40mmであったが、6時頃八尾町仁歩地区でがけ崩れが発生し、県道八尾－古川線沿いの斜面が長さ40m、高さ15mにわたって崩れ落ち、約120m ³ の土砂が道路をふさいだ。
	9月29日 ～30日		大雨	29日から30日にかけて台風第17号が本州の東海上を北東に進み、北陸地方の上空にはやや冷たい空気が流れ込んだ。このため、県内では大気の状態が不安定となり、29日の夜から30日の夜にかけて強い雨が降った。特に、30日の朝方から午後にかけては1時間に20mm前後の雨を伴い、八尾町や富山市など県の中央部で局地的な大雨となった。総雨量は八尾町で123mm、富山市で101mm、朝日町で68mmに達した。富山市を中心に床上浸水12棟、床下浸水206棟のほか、道路や河川の護岸が9か所で損壊する等の被害が発生した。
昭和62年	4月21日		強風	21日9時、朝鮮半島の北部にあった低気圧は、発達しな

年 月 日	災害項目	記 事
(1987)	異常乾燥	がら日本海を北東に進み、22日9時には宗谷海峡の西に達した。このため、県内は21日の午後から22日の午前中にかけて、南よりの強風が東部の平野部を中心に吹き荒れ、富山市では最大風速が19.1m/sに達し、また、最大瞬間風速は4月の極値となる34.5m/sを観測した。この強風のため、11人が負傷し、家屋の一部損壊8棟、ビニールハウスの全壊232棟などの被害が発生した。また、フェーン現象が顕著となり、空気が著しく乾燥したため、火災の発生が相次ぎ、黒部市では民家1棟と山林10haを焼失するなど県内に8件の火災が発生した。
4月～ 5月上旬	少 雨	4月始めから5月12日にかけて県内は、帯状の高気圧に覆われて晴れる日が多かったため、各地とも降水量が著しく少なかった。富山市におけるこの間の降水量は、45.5mm(平年の25%)で、観測開始(昭和14年)以来、最も少ない記録となった。このため、西部の山沿いを中心に水不足が深刻となり、水田70haが植え付けが出来なかったほか、野菜類に生育の遅れるものが出た。
7月14日 ～15日	大 落 雨 雷	14日～15日は、北陸地方に梅雨前線が停滞し、一方、台風第5号が南西諸島方面から朝鮮半島に向かって北上した。このため、県内は、大気の状態が不安定となり、雷を伴った強い雨が断続的に降り、所々で1時間に30mmを超える大雨となった。総雨量は、細入村で127mmに達し、その他の所でも50mmを超える所が多かった。この雨のため、各地で道路の欠壊(27か所)、河川の欠壊(15か所)等の被害が発生した。
8月13日	大 落 雨 雷	13日の県内は、太平洋高気圧の後退に伴い、南からの暖かい湿った空気が流れ込んだため、大気の状態が不安定となった。このため、午後には雷雨が発生し、県の南部で局地的な大雨が降った。とりわけ、細入村では、15時～16時の1時間に富山県の観測史上最も多い78mmの記録的な大雨を観測、また、14時～17時までの3時間の総雨量は114mmに達した。この大雨のため、細入村を中心に床下浸水2棟、砂防施設の欠損2か所、道路の欠損11か所等の被害が発生した。
9月2日 ～3日	大 落 雨 雷	上空に流れ込んだ寒気の影響で大気の状態が不安定となったため、3日夜半頃、県の中央部で、雷を伴った局地的な短時間の大雨が降った。富山市では、4日の午前1時にかけて1時間に34mm、2時間で50mmの雨量を観測した。このため、富山市や婦中町を中心に242棟が床下浸水したほか、落雷により約500戸が3時間余り停電、約2万戸が瞬間停電し、電話回線も110戸で不通となった。
昭和63年 (1988)	大 雨	2日朝、九州の西海上にあった低気圧は、東北東に進んで本州を縦断し、4日朝には三陸沖に去った。一方、台風第2号が台湾付近から北東に進み、3日9時には沖縄本島に達した。このため、本州付近には、南からの暖かく湿っ

年 月 日	災害項目	記 事	
		<p>た空気が流れ込み、全国的に大雨が降った。</p> <p>県内は、2日の夕方から本格的な降雨となり、3日宵の内をピークに4日の朝までやや強い雨が降り続き、この間の総雨量は、上市町の195ミリを筆頭に、大山町で162ミリ、宇奈月町で158ミリ、魚津市で149ミリ、富山市で133ミリを観測した。</p> <p>このため、大沢野町芦生、大山町小谷、氷見市仏生寺及び山田村宿坊で小規模ながけ崩れが発生したほか、国道359号線の富山市有沢、八尾町栗杉、同清水で道路が決壊する等の被害が発生した。</p>	
6月25日 ～ 7月29日	寡 照 低 温	<p>6月下旬の後半からは梅雨前線の活動がやや活発となったため、曇りや雨の日が続くようになった。7月上旬末には太平洋高気圧が一時的に強まり、西日本方面では梅雨明けとなる所もあったが、その後7月末頃にかけては、オホーツク海高気圧が勢力を強めたため、梅雨前線は再び南下した。</p> <p>このため、この期間の県内は、各地とも日照時間が極端に少なく、平年の50%に満たない所が多かった。富山市と高岡市伏木とも7月の日照時間は観測開始(富山昭和14年、伏木明治26年)以来の最少を記録した。</p>	
8月24日 ～26日	大 雨 落 雷	<p>24日～26日は、秋田沖に前線が停滞し、これに本州南東海上の熱帯低気圧から暖かい湿った気流が流れ込んだ。このため、県内は大気の状態が不安定となり、連日、強い雷雨が発生し、落雷による停電や短時間の大雨による浸水、がけ崩れ等の被害が相次いだ。</p> <p>25日朝から午後にかけて降った1時間20～40ミリを超える強雨のため、小矢部市と大沢野町で住宅43棟が床上、床下浸水したほか、小矢部市、氷見市、福岡町等では小規模ながけ崩れも発生した。</p> <p>26日午前2時頃、八尾町桐谷地内の民家の裏山が幅20m、高さ10mにわたって崩れ落ち、約400m³の土砂が流出して外壁に接した。</p>	
平成元年 (1989)	1月 ～2月	暖 冬 少 雪	<p>1月～2月の県内は、気温の高い日が多く、冬型の気圧配置も長続きしなかったため、記録的な暖冬・少雪となった。この間、富山市では、気温が平均で平年を2.5℃上回り、また、降雪の深さの合計は平年の17%と非常に少なく、ともに、富山地方気象台観測開始(昭和14年)以来の高温、少雪を記録した。</p>
	4月16日	強 風	<p>低気圧が発達しながら能登半島沖を進み、これに伴う寒冷前線が通過した16日の夕方頃、県内では南～西よりの強風が吹き荒れ、富山市では、午後4時48分に瞬間最大風速が29.5m/sに達し、午後4時50分には西の風16.7m/sの最大風速を観測した。この強風のため、富山市四方の八津浜沖などで事故が相次いだ。</p>
	9月2日	大 雨	<p>日本海沿岸に停滞した秋雨前線の影響で、県内は2日か</p>

年 月 日	災害項目	記 事
～ 9月7日		ら7日にかけて大雨が降り、この間の総降水量は220～300mmに達した。富山市で観測された3日の日降水量126.0mm及び月降水量の481.5mm、ともに富山地方気象台観測開始（昭和14年）以来、9月としても多い記録となった。
平成2年 (1990)	1月10日	強 風 前線を伴った低気圧が日本海中部を発達しながら東北東に進んだため、未明から南よりの風が強く、特に前線が通過した夕方から夜にかけては、各地で突風が吹き荒れた。富山市では午後4時26分に、1月としては富山地方気象台観測開始（昭和14年）以来第1位となる最大瞬間風速29.0m/s（西南西の風）を観測した。
	2月	暖 少 冬 雪 この月は、連日平年の気温を上回る暖かい日が続き、雪は殆ど降らなかった。このため、1月下旬にまとまって降った雪も半ば頃には消え去った。富山市における月平均気温5.7℃（平年2.4℃）は、富山地方気象台観測開始（昭和14年）以来第1位の高温となり、また、雪日数3日（平年17日）、降雪量の月合計11cm（平年123cm）ともに観測開始以来の最少を記録した。
平成3年 (1991)	6月28日 ～30日	大 雨 梅雨前線の活動が活発となったため、県西部を中心に激しい雷雨となり、28日午後3時から30日午前7時までの総雨量は、砺波185mm、平153mm、八尾151mm、福光146mm、富山144mmを記録した。このため、富山市では床上3棟、床下49棟、婦中町では床下60棟の浸水被害が発生した。29日午前には落雷により、富山市などで15万5千戸が停電した。
	9月27日 ～28日	強 風 大型で非常に強い台風19号は、長崎県佐世保市の南に上陸し、勢力を保ちながら日本海を北東進、28日午前2時に輪島市の北西170キロを通過した。県内では台風の接近に伴い、27日夕方から次第に風が強まり、28日午前1～4時にかけて突風を伴った15m/s以上の暴風が吹き荒れた。このため、住宅の損壊が県内で149棟に及び、倒木等による道路交通規制が実施、JR・私鉄が運休した。また、高圧配電線の切断等により6万6千戸が停電した。農作物や農林漁業施設への被害も広範囲に発生した。
平成4年 (1992)	6月20日 ～21日	大 落 雨 雷 上空に寒気が入り、大気の状態が不安定となったため、夜半過ぎから神通川流域沿いの幅狭い地域に発達した雨雲が次々に富山湾から流れこんで大雨となり、21日0時～9時までに富山で111mm、細入で61mm、八尾で55mmを観測した。
	8月24日	大 落 雨 雷 南から暖かく湿った空気が本州中部に流れ込み、大気の状態が不安定となった。このため、昼過ぎから夕方前にかけて激しい雷雨となり、八尾で15時までの1時間に52mmの強雨を観測した。富山市で10棟、大沢野町で1棟の床下浸水が発生したほか、落雷により県内の広い範囲で停電が発生した。
	9月25日	強 風 台風19号から変わった低気圧が発達して日本海を進んだため、強い南風が長時間にわたって吹き荒れ、富山で最大

年 月 日	災害項目	記 事
		瞬間風速29.3m/sを観測した。この強風のため、富山市で4棟の屋根棟を一部破損したのをはじめ、農作物等に被害が発生した。
平成5年 (1993)	2月7日 地震	7日22時27分に能登半島沖（北緯37.7度、東経137.3度、深さ25km）で地震（マグニチュード6.6）が発生し、富山、伏木で震度4（中震）を観測した。この地震により、富山湾沿岸には津波注意報が発表された。 JR西日本では一時運行を見合わせたため運休や遅れが生じ、大門町の民家のモルタル壁が崩れたほか、富山市、高岡市、小矢部市で天井や窓ガラス等の建物被害が発生したが、津波による被害はなかった。
	7月12日 大雨	梅雨前線が北陸付近で停滞し、活動が活発となった。このため、12日朝には1時間20～30mmの強い雨が降り、12日0時から8時までに魚津で72mm、富山で68mmの雨量に達した。 この雨で、富山市41棟、魚津市6棟、滑川市3棟の床下浸水が発生し、魚津市で護岸決壊1か所のほか、県内で4か所の道路欠損があった。
平成6年 (1994)	4月12日 強風	東シナ海から日本海に進んだ低気圧が、猛烈に発達しながら北東進し、中心から伸びる寒冷前線が12日午後8時20分に当地方を通過した。このため、12日午前3時過ぎに富山地区から南風が強くなり、夜半前までの長い時間に広い範囲で強風が吹き荒れた。（死者：大沢野町2人、山田村1人 負傷者：富山市他16人 停電：富山市他7,500戸）また、フェーン現象となって空気が乾燥し、県内の22市町村で火災警報が発令された。
	12月5日 山崖崩れ	2日には発達中の低気圧が日本海北部を北上し、この低気圧から南西に伸びる寒冷前線が日本海中部を南下して夕方に富山県地方を通過した。その後、3日から6日にかけて冬型の気圧配置が続き、上空には寒気流れ込んだ。このため、2日夕方から雨が振り出し、3日からは時々あられを伴うしぐれの天候が続いた。また、八尾では2日の降り始めから被害の発生した5日午後6時までの降水量が81mmに達した。 5日午後5時ごろ、婦中町牛滑地域の丘陵地でがけ崩れが発生し、午後5時55分ころには木造二階建ての住宅1棟が土砂で押しつぶされ半壊した。住宅は丘陵地の約30m下の斜面に位置しており、丘陵地は長さ約250m、幅約150mにわたって崩れた。雨による地盤の緩みが原因と考えられている。
平成7年 (1995)	2月1日 ～ 3月11日 地すべり	3月11日八尾町滝脇地区で地すべりが発生していることが確認された。地すべりは、幅50m、下部の長さが200mで、2～3mすべり落ちていた。この地すべりにより県道50mに渡って損壊し、電柱も移動して倒れかけた。雪解け水による地盤の緩みが原因と見られている。地すべりの起こっ

年 月 日	災害項目	記 事
		た地域は、地すべり防止区域（建設省）及び地すべり危険箇所（県）に指定されていた。
7月2日 ～4日	大 雨 崖 崩 れ	<p>2日から4日は、黄海方面から進んできた低気圧が日本海中部から三陸沖に進み、梅雨前線の活動が活発となった。このため、県内は2日正午ごろから4日午前中にかけて強い雨が断続的に降った。特に、3日未明は宇奈月で1時間に32mmを観測するなど、県内各地に10～30mmの強い雨が降った。総降水量は、立山で158mm、宇奈月で133mm、上市で114mmと県東部の山沿いで100mmを超え、その他の地域でも50～100mmの大雨となった。この大雨のため、3日午前11時ごろには大山町有峰の有料道路有峰線折立トンネル付近の道路拡幅工事現場でがけ崩れが発生し、作業員2人が死亡し1人が重傷を負った。</p> <p>県消防防災課の調べによるとこの雨により、道路22か所、河川14か所、砂防4か所に損壊等の被害、その他公共施設にも被害が発生した。</p>
7月7日 ～14日	大 雨	<p>本州の南岸に停滞していた梅雨前線は、7日から次第に北上し、その後14日にかけて日本海沿岸付近に停滞した。このため、北陸地方には暖かく湿った空気が流れ込んで梅雨前線の活動が活発となり、県内7日夜から9日午前中に80～220mm、10日夕方から13日未明に70～550mm、13日夜から14日夕方に20～160mmの断続的な大雨に見舞われた。</p> <p>とりわけ、梅雨前線が北陸地方に停滞した11日と12日は、宇奈月で11日17時までの1時間に42mm、伏木では12日04時までに同じく45mmを観測するなど、県内各地に激しい雨を断続的に降らせた。この2日間の降水量合計は、県東部の山沿いで特に多く立山では510mm、宇奈月で330mmに達した。これ等の大雨により、県内各地で、家屋の浸水、河川や道路の損壊、田畑の冠水などの被害が多数発生した。</p> <p>県消防防災課の調べによると、床上浸水1棟、床下浸水127棟のほか、非住家1棟、道路97か所、橋りょう1か所、河川174か所、砂防26か所の損壊、崖くずれ1か所となった。</p>
8月10日	地すべり	<p>10日は、日本海から寒冷前線が南下して北陸付近を通過したため、昼頃を中心に雷を伴って短時間に強い雨が降った。泊では13時までの1時間に33mm、立山では11時までの1時間に22mm、同じく大山と細入では14mmの降水量を観測した。</p> <p>総降水量は県東部で多く20～70mmのまとまった雨量となった。</p> <p>このため、大沢野町根上地内で地すべりが発生し、約600立方メートルの土砂が道路に流れた。</p>
8月21日	大 雨	<p>21日は、九州の南海上を台風第7号が北上し、本州上の秋雨前線の影響で不安定な天気となったため、午後を中心に県内の所々で雷を伴って短時間に激しい雨が降った。八尾では16時までの1時間に68mm、魚津では17時までの1時間に28mmの降水量を観測した。総降水量は、八尾で84mm、</p>

年 月 日	災害項目	記 事
		魚津で47mm、上市と平で40mmなどであった。この大雨のため、八尾町の福島町、諏訪町、東町で6棟床下浸水する被害が出た。
	8月30日～31日 大 雨 地 す べ り	30日から31日にかけて前線を伴った低気圧が、朝鮮半島から能登半島を経て北日本方面に進んだため、県内は、30日夕方から31日夕方にかけて1時間に10～20mmの強い雨が断続的に降り、総降水量は60～190mmの大雨となった。31日17時ごろ大沢野町田池地内で地すべりが発生し、消防分団の屯所裏に土砂約45立方メートルが流れ出た。
平成8年 (1996)	4月2日～4日 11日 ～12日 大 雪	冬型気圧配置となって上空に強い寒気が流れこんだ2日～3日及び11日～13日に季節外れの雪が降った。特に、真冬並の寒気が流入した12日は、東部で20～30cm、西部で2～10cmの積雪となった。このため、県内ではビニールハウスの倒壊、スリップ事故の多発や列車の遅れなどの被害が出た。なお、富山と伏木では、積雪の深さの月最大値、降雪の深さの月・日合計値が、ともに統計開始以来の極値となった。 この季節外れの雪で県東部を中心に水稻の育苗ハウス約3,000棟が全半壊し、被害額は約3億円にのぼった。
	6月24日～26日 大 雨 山 崖 崩 れ 地 す べ り 洪 水	24日～26日は、上海付近に低気圧が進んで来て、本州の南岸に停滞していた梅雨前線が能登半島付近まで北上し、前線の活動が活発となった。 このため、県内では24日14時から26日14時にかけて雨が降り続き、特に、前線上を低気圧が通過した25日は1時間に10～30mmの強い雨が断続的に降り、東部で150～370mm、西部で130～160mmの日降水量を観測、ほとんどの観測所で6月の日降水量の極値を更新する記録的な大雨となった。 この大雨による被害は、住家の床上浸水1棟、床下浸水28棟、水田の流失・埋没13ha、道路被害54か所、橋梁3か所、河川被害123か所、砂防19か所。 また、県内の河川は、片貝川など県が管理する16河川で警戒水位に達し、国の直轄河川の黒部川、小矢部川、庄川、神通川でも警戒ラインを超えた。
平成9年 (1997)	6月28日～29日 大 雨 強 風 波	中型で並の強さの台風第8号は、28日09時過ぎに長崎県の西彼杵半島に上陸した。上陸後は、東北東に進み、徐々に速度を速め28日22時頃高山市の南西約40km付近を通過、本州を縦断しながら29日03時過ぎに福島県いわき市付近から三陸の東海上に進んだ。県内の風は、28日11時～29日01時頃にかけて10m/sを超える北北東から北東の風が吹いた。19時～22時頃にかけては15m/sを超えた。雨は、28日の18時～23時を中心に強く降り、八尾では28日の19時に時間雨量が40mmを超え、総降水量は180mmを超えた。その他の地点でも、総降水量は50mm～40mmに達した。 県内では、水田流失・埋没10ha、道路40か所、河川10か所、砂防1か所、がけ崩れ3か所、海岸11か所、果樹・野菜10haで被害が生じた。

年 月 日	災害項目	記 事
平成10年 (1998) 2月4日	山崖崩れ	<p>4日は、日本海北部の低気圧から南西に伸びる前線が通過した。この前線の通過で3日の夜遅くから雨が降りだし、4日の明け方から雨が雪に変わった。県内の雨量は10mm位であった。</p> <p>4日8時頃、婦中町千里地内の県道下瀬・小倉線北側の山が幅約100m、高さ70m、深さ約12mにわたって崩れ、土砂が道路をふさいだ。</p>
2月12日	融 雪	<p>12日は中国東北区と沿海州に発達中の低気圧があって東北東に進み、その中心から南西に伸びる寒冷前線が日本海に達していた。この前線の通過で県東部に10～20mmの雨が降った。また、南よりの強い風が吹きフェーン現象が起こり、八尾では最高気温が14.5度まで上がった。</p> <p>12日八尾町岩屋地内で山腹が幅約80m、高さ約50mにわたって崩壊した。</p>
7月30日	大 雨	<p>30日上空に寒気を伴った低気圧が北陸地方を通過し大気の状態が不安定となった。県内では、30日の5～8時にかけての短時間に東部を中心に強い雨が降った。</p> <p>住家被害+関係は、魚津市(4)・婦中町(4)で床下浸水8棟、魚津市(110)・立山町(31)・婦中町(13)・細入村(1)で床下浸水155棟。農業関係では、魚津市の農地1.5haが冠水した。その他に細入村楡原石黒谷地内の神通川の支流の谷のコンクリート壁が崩れた。</p>
8月7日	大 雨	<p>日本海の低気圧から朝鮮半島に伸びる前線が北陸付近に南下し、7日1～9時にかけての1時間降水量が所々で20mmを超えた。富山では8時までの1時間に55mm、上市では9時までの1時間に64mmの強い雨が降り、両観測所の日降水量は100mmを超えた。</p> <p>このため県内では、床上浸水190棟、床下浸水1,353棟、堤防決壊3か所、道路損壊1か所、崖崩れ10か所、通行止め11路線15か所の被害が発生した。</p> <p>落雷、停電は、砺波市寿町で落雷があり、木造2階建て約250㎡を全焼した。富山市の大町の74戸が2時間半停電した他、市内約1,200戸が数分間停電。</p>
8月12日 ～13日	大 雨	<p>朝鮮半島から日本海を経て北陸付近に伸びる停滞前線の影響で、12日は県西部を中心に大雨となり、特に7～13時にかけて富山、砺波、八尾、立山は最大1時間降水量が50mmを超え、砺波、上市、八尾、立山では日降水量が130mmを超えた。13日は8～13時にかけて強い雨となり、砺波では最大1時間降水量が40mmを超え、上市では日降水量が150mmに達した。2日間の降水量は、富山、砺波、大山、上市、八尾で200mmを超え、立山では341mmに達した。</p> <p>このため県内では、床上浸水47棟、床下浸水981棟、非住家浸水147棟、非住家一部破壊2棟、崖崩れ36か所、山崖崩れ14か所の被害が発生した。</p> <p>停電は、12日富山市中心部から南部と婦中町の一部で約10,000戸が15分～1時間停電。</p>

年 月 日	災害項目	記 事	
		<p>通行止めは、12日道路の冠水、崖崩れ等で国道156、360、471号線で4か所、県道では16路線18か所、13日道路の冠水、崖崩れ等で国道359、471号線の3か所、県道は10路線10か所。</p>	
9月1日	大 雨	<p>1日は上空の気圧の谷の影響で大気の状態が不安定となって局地的に強い雨が降った。婦中町（消防署）では同日の18時30分～19時30分までの1時間に55.0mmの雨量を記録した。</p> <p>1日18時30分～20時30分ごろにかけて、婦中町速星地区で5棟が床上浸水、1棟が床下浸水した。</p>	
9月22日	強 大 風 雨	<p>台風第7号は、22日13時過ぎに和歌山県御坊市付近に上陸し、18時頃富山市付近を通過し、23日9時に北海道根室市の南東海上で温帯低気圧に変わった。富山では22日17時30分に最大風速、北東の風21.0m/s、伏木では22日17時25分に最大瞬間風速、北の風40.4m/sを記録した。また、22日15時から20時にかけて所々で1時間雨量が20mmを超える強い雨が降った。軽症6名、半壊又は一部損壊住家20棟、床上浸水64棟、床下浸水703棟、非住家被害160棟、山がけ崩れ、橋の流出、道路損壊、河川の堤防決壊、河川の一部損壊、砂防設備損壊等の被害があった。</p>	
平成11年 (1999)	9月15日	大 雨	<p>15日は、北陸地方をゆっくり南下した秋雨前線が台風16号の接近に伴い活動が活発となり、県内では、多い所で200mmを超える大雨となった。</p> <p>家屋の被害は、富山市で1棟、婦中町で1棟、利賀村で1棟合計3棟が床上浸水し、富山市で5棟、魚津市で2棟、滑川市で7棟、大沢野町で4棟、上市町で3棟、立山町で2棟、八尾町で1棟、婦中町で1棟、山田村で2棟、合計27棟が床下浸水したほか、6市町村で合計16.75haの田畑が冠水した。</p>
	9月21日 ～22日	大 雨 ・ 雷	<p>21日は秋雨前線が本州付近に停滞したため、県内各地で2日間で200mmの大雨となった。</p>
平成12年 (2000)	7月17日	大 強 雨 風	<p>朝鮮半島北部から日本海中部を経て東北地方に伸びる梅雨前線に向かって暖かく湿った空気が流入し、大気の状態が不安定となった。昼過ぎから県東部で雷雲が発生し、局地的に短時間に強い雨が降った。大山では15時までの2時間に69mmの降水量を観測した。また、雷雲の通過に伴い局地的に突風が吹いた。17日14時頃、大山町牧野の住宅裏の斜面が幅約5m高さ7mに渡って土砂が崩れたほか、同町榎ヶ原の町道東福沢小谷線では道路脇の石積みが幅約30mに渡って崩れた。</p>
	8月9日	大 落 強 雨 雷 風	<p>上空に強い寒気が流れ込んだため大気の状態が不安定となり、強い雷雲が発生して強い雷や突風を伴い所々で強い雨が降った。富山市で26棟が床下浸水したほか、11時頃から富山市、婦中町、立山町、大山町で約24,400戸、高岡市、砺波市、新湊市で約4,000戸、滑川市で14,500戸合計約</p>

年 月 日	災害項目	記 事
		42,900戸が停電した。17時頃にはほぼ回復した。10時25分頃砺波市林の住宅に落雷し、木造一部二階建て約260平方メートルを全焼した。八尾町のケーブルテレビ八尾では落雷の影響で10時30分頃から3時間近く400～500世帯で、番組の視聴やインターネットへの接続、テレビ電話の使用ができなくなった。
平成13年 (2001)	6月29日	大 雨 落 雷 29日の県内は上空に寒気を伴った気圧の谷が通過し、大気の状態が非常に不安定となり、未明から朝のうちにかけて沿岸部を中心に局地的に雷を伴った激しい雨が降った。高岡市伏木の最大1時間降水量は74.5mm、最大10分間降水量は18.5mmを観測し、共に伏木の6月の第1位を更新した。また日降水量は130.5mmを観測し6月の第2位となった。 床上浸水3棟（富山市1棟、高岡市2棟）、床下浸水669棟（富山市14棟、高岡市178棟、滑川市457棟、入善町16棟、福岡町4棟）。
	8月7日	大 雨 7日の県内は北からの高気圧に覆われたが、上空に寒気が入り大気の状態が不安定となったため、局地的に激しい雷雨となった。 富山市で用水が氾濫し、大町、中川原町など24地区で100棟が床下浸水、常磐町で1棟が床上浸水した。
平成14年 (2002)	7月9日 ～10日	大 雨 北陸付近に停滞していた梅雨前線の活動が活発となり、10日昼前には県内の所々で1時間に20～30ミリの強い雨が降った。大沢野町長走の神通川右岸かすみ堤が陥没。
平成16年 (2004)	2月4日 ～ 2月8日	大 雪 落 雷 2月4日から8日かけて強い冬型の気圧配置となり、5日9時には輪島上空に－38.7度の寒気が流入し県内は大雪となった。7日、富山の降雪量（当9時～翌9時）は52cmに達し、アメダスの積雪観測では猪谷の134cmを最大に魚津、伏木、富山、砺波で50cmを超えた。この大雪のため、大島町の男性が除雪中に用水に転落し死亡、大山町と八尾町では男性が屋根の雪下ろし中に転落し1名が重傷、1名が軽傷を負った。また、大沢野町では投雪により用水が溢れ住家2棟が床下浸水し、八尾町では屋根に積もった雪の重みで非住家1棟が倒壊、大門町では落雷のため民家の一部が焼ける被害があった。
	5月16日 ～ 5月17日	大 雨 16日昼頃から17日昼前にかけて富山県付近に前線が停滞し、前線上を東北東に進んできた低気圧の影響で大雨が降った。このため、16日0時から17日13時までの富山の総雨量は92mmとなった。前線の影響でまとまった雨となり17日に富山市呉羽町の寺院の石積みが高さ4m、幅7mに渡って崩れ市道をふさぎ、通行止めになった。
	7月17日 ～ 7月18日	大 雨 強 17日夜遅くから18日午前3時頃にかけて、北陸付近を南下した梅雨前線の影響で大雨となった。富山市で床上浸水3棟、床下浸水4棟、宮ヶ谷北押川線で法面崩壊による片側交互通行、上市町で床下浸水1棟、道路の通行止めが4か所、婦中町で床下浸水14棟、立山町では富山立山公園線で

年 月 日	災害項目	記 事
		土砂崩れ1か所、八尾町で国道471号切詰～県境で山崖崩れによる通行止めがあった。
9月7日 ～ 9月8日	強 風 高 潮	台風第18号は、7日9時半頃長崎市付近に上陸し、その後日本海へ抜け北東に進み秋田沖を経て北海道の西海上を北上した。富山県には7日21時頃最も接近した。台風の強風により重傷者が上市町2名、八尾町1名、福光町1名、富山市他5市町で軽傷者15名の人的被害があった。また、富山市62棟、魚津市20棟他8市町村で住家の一部損壊、婦中町13棟他10市町村で非住家の一部損壊などの被害があった。強風によりごみが用水をせき止めた影響で富山市で床下浸水2棟の被害があった。富山市他15市町村で8,800戸の停電があった。農業関係ではりんご、なしの落果など被害額5億円以上の被害となった。
9月14日	大 雨 落 雷	14日未明から早朝にかけて、日本海にある前線の南下に伴い、県内は激しい雷雨となった。床下浸水が高岡市で21棟、新湊市で3棟、砺波市で2棟、小矢部市で1棟、大沢野町で4棟、道路の路肩や法面崩落の通行止めなどが八尾町で2箇所、大山町及び小矢部市で1箇所あった。
10月20日 ～ 10月21日	強 風 大 雨	台風第23号は、強い勢力を維持したまま20日13時頃に高知県土佐清水市付近に上陸し、その後近畿、中部、関東地方を通過して21日には千葉県銚子市付近から太平洋に抜けた。台風の北上に伴い、本州南岸に停滞していた前線の活動が活発となった。人的被害は、1名が神通川中洲に取り残されて流され行方不明となり、強風による転倒等で負傷者73名（練習帆船海王丸の負傷者含む）、浸水被害は富山市で床上267棟、床下338棟、大沢野町で床上1棟、婦中町で床上1棟、床下30棟あった。その他、強風による建物被害など54棟、港湾施設や船舶、果樹や野菜の損傷、園芸施設や畜産施設の破損等の被害があった。また、土砂崩れや冠水による道路の通行止めなど85箇所、停電が30,600戸あった。
平成17年 (2005)	大 雷 雪	冬型の気圧配置が強まり20日夜から21日にかけて断続的に雪が降った。20日は落雷のため、富山市や婦中町で約7,200世帯で停電となった。21日は八尾町武道原地内の国道472号線道路脇の斜面が延長30mに渡り崩れ国道が一時通行止めになった。
12月12日 ～ 12月15日	大 雪 着	冬型の気圧配置が強まり、雪の影響による停電が富山市で320世帯、高岡市220世帯、氷見市963世帯、南砺市160世帯発生。
12月17日 ～ 12月19日	大 雪 着	冬型の気圧配置が強まり、大雪。除雪作業等により、県内で12名が負傷（富山市5名軽傷）

年 月 日	災害項目	記 事
	12月22日 ～ 12月25日	大 雪 冬型の気圧配置が強まり、大雪。除雪作業等により、県内で23名が負傷（富山市6名軽傷）。
	12月26日 ～ 12月30日	大 強 雪 風 冬型の気圧配置が続き、大雪。除雪作業等により、県内で25名が負傷（富山市2名重傷、5名軽傷）。
平成18年 (2006)	1月3日 ～ 1月12日	大 低 雪 温 3日から5日にかけて、北海道の東海上で低気圧が発達し、強い冬型の気圧配置となった。猪谷では積雪204cmを記録（5日、史上2位）。除雪作業等により、県内で55名が死傷（富山市死亡1名、負傷11名）。また、市内で納屋全壊1棟、床下浸水1棟が発生したほか、低温による水道管破裂が相次いだ。
	1月13日 ～ 1月22日	融 雪 13日から14日にかけて、低気圧に伴う降雨や南からの暖気の影響で融雪が進んだ。市内では、除雪作業等により、1名が死亡した。また、がけ崩れ1件発生した。
	1月23日 ～ 2月3日	大 雪 冬型の気圧配置となり、断続的に降雪。市内では、除雪作業等により、2名が負傷。また、路面凍結による転倒事故が相次いだ。 今冬の大雪は「平成18年豪雪」と命名される（3月1日、昭和38年1月豪雪以来43年ぶり）。
	7月15日 ～ 7月19日	大 強 雨 雨 北陸地方に停滞していた梅雨前線の活動が活発となり、市内各地に被害が発生した（市内：非住家床下浸水2件、道路冠水2件、土砂崩れによる交通止め、神通川水辺プラザ浸水のため使用中止）。また、神通川から流れたとみられる大量の流木が20日岩瀬漁港、岩瀬浜海水浴場付近に漂着、問題となった。
平成19年 (2007)	12月 ～ 2月	(暖冬小雪) シベリア高気圧の発達が弱く、寒気の南下が少なかったこと、アリューシャン低気圧の中心が平年より東に位置したために、日本付近の気圧の傾きが小さく、平年に比べ冬型の気圧配置が現れにくかったこと等から、記録的な暖冬小雪となった。積雪日数15日、雪日数22日、降雪の深さ合計61cm、最深積雪20cm、冬日日数12日、平均気温5.6℃（12月～2月、富山）。
	3月5日	暴 風 発達した低気圧が日本海を北上した影響で、強い南風（最大瞬間風速31.0m08:50, 最高気温21.2℃）。市内で転倒等により6名軽傷。窓ガラス、屋根、看板等破損多数。JR線運休、区間運休で運行に乱れ。停電八尾地域約200戸、大沢野地域約650戸他。
	3月25日	地 震 9時41分に能登半島沖（輪島の南西30km付近、北緯37.2度東経136.7度、深さ11km）を震源とするマグニチュード6.9の地震が発生。市内では新桜町、婦中町笹倉で震度5弱、その他の観測点で震度4を記録した（富山で震度5を記録

年 月 日	災害項目	記 事
		したのは昭和5年以来)。10時45分市災害対策本部設置(14時解散)。市内における人的被害は重傷1人、天井や窓ガラス破損の建物被害が多数発生した。寺津地内で住家裏の石積が崩壊のおそれがあることから、1世帯3名が自主避難。八尾、山田地域で落石による道路通行制限。JR西日本、富山地方鉄道、富山ライトレールでは運転を見合わせた。
	7月16日 地震	10時13分頃、新潟県上中越沖(北緯37.3度、東経138.3度、深さ約17km)を震源とするマグニチュード6.8の地震が発生。市内のほとんどの観測点で震度3を記録した。
平成20年(2008)	2月24日 波浪	<p>発達した低気圧が日本海中部から東北東に進み、三陸沖に達し、冬型の気圧配置が強まった影響で、23日から24日にかけて北西の風が強く、富山県の沿岸では24日の明け方から、うねりを伴い波が高くなった。射水市新湊漁港沖合いでは、高波により漁船から2名が転落1名が死亡、入善町では高波に1名が流され行方不明となる被害が発生した(県内の人的被害 死亡2名、重軽傷16名)。</p> <p>また、越波により、入善町で4棟が全壊、7棟が半壊、46棟が一部損壊したのをはじめ、朝日町・黒部市を含め161棟が床上・床下浸水した。また、各港湾においての被害も多数発生し、水橋漁港では、護岸ブロックの欠損などによる被害が発生した。</p>
	7月7日～7月8日 山崖崩れ 浸水害	<p>7日から8日にかけて、寒気を伴った気圧の谷が通過したため、雷を伴う非常に激しい雨が降り、県西部では竜巻も発生した。市内では7日23時から8日15時までの総降水量が、富山(石坂)で103mm、八尾で134.5mmとなる大雨となった。</p> <p>立山町では、増水した川に流されて1名が行方不明になり、富山市では、大雨で床上浸水3棟や床下浸水120棟、土砂崩れによる道路の通行止め、農地の冠水などが発生した。</p>
	7月28日 山崖崩れ	<p>北陸地方に停滞した前線のため、大気の状態が不安定となり、雷を伴った非常に激しい雨が降った。市内八尾の観測所では、1時間に62.5mmの大雨となった。</p> <p>南砺市では、土砂崩れで住宅7棟が全・半壊などの被害を受け、道路破損により孤立集落が発生したり、河川の増水で避難勧告が発令された。市内山間部では、土砂崩れによる被害が発生し、八尾町東葛坂地内において、車が土砂崩れに巻き込まれ、乗っていた1名が重傷となった。</p>
	8月15日～8月16日 浸水害	<p>15日から16日にかけて、停滞前線が北陸まで南下して活動が活発となり、雷を伴う非常に激しい雨となった。16日、市内富山(石坂)の観測所では、1時間に52.0mmの大雨となった。富山市では、大雨により床上浸水6棟、床下浸水68棟の被害が発生し、道路や農地が冠水した。</p> <p>また、北陸本線や高山本線を中心に、列車の運休や遅延も発生した。</p>

年 月 日	災害項目	記 事
平成21年 (2009)	3月13日 ～ 3月14日	強 風 13日に低気圧が、日本海を急速に発達しながら北東に進み、この低気圧からのびる寒冷前線が、夜遅く北陸地方を通過した。県内は、13日夕方から夜にかけて、南寄りの強風が吹き、富山では13日20時13分に最大瞬間風速30.3mを観測した。富山市月見町の市営住宅ではトタン屋根の一部が飛ばされ、この住宅に住む男性が、近くの公民館に避難した。その他にも、住宅や店舗の一部が壊れるなどの被害が相次いだ。また、立山町ではトラックが、強風を真横から受け横転した。富山市内では401戸が停電した。
	10月8日	強 風 台風第18号の接近で暴風となり、海ではしけとなりました。強風による転倒などで重傷者が魚津市、上市町で各1名、軽傷者が富山市1名、射水市2名の人的被害があった。また、富山県内で強風による住宅の一部損壊が7棟、非住家の被害が21棟発生した。さらに、樹木の倒壊などによる断線で、県内の延べ36,102戸が一時停電した。
平成22年 (2010)	2月26日 ～ 2月27日	融 雪 南岸低気圧の通過で雨が降り、気温も高く融雪が進んだ。27日8時ごろ富山市折谷の黒川に架かる橋が壊れ、コンクリート製の橋台が倒れた。このため、県道から川を挟んで対岸に位置する民家が一時孤立した。原因は前日からの雨や雪解け水で、現場から150m上流にある支流で、土石流が発生し、大量の土砂や木などが押し流されたものと見られる。
	3月15日	強 風 発達した低気圧が日本海を通過した影響で、昼過ぎから夕方にかけて強い風が吹いた。 富山市で4人が転倒などで重軽傷を負ったほか、射水市では釣り人2人が防波堤に取り残されるなど、被害が相次いだ。 JRでは、北陸線と高山線の特急など67本が運休・区間運休した。 富山市花崎では、民家のトタン屋根が強風ではがれ、同市田島でも、機械製造会社のプレハブ小屋のトタン屋根が吹き飛ばされ、隣の家に合わせてあった乗用車にぶつかるなどの被害があった。
	8月31日	雷 大雨 昼過ぎから南から暖かく湿った空気が入り込み、大気の状態が不安定となった。 富山市の大泉中部などで、住家11棟が床上浸水、40棟が床下浸水した また、落雷による断線や避雷器の故障で、富山市の2,190戸が停電したほか、信号機の故障で富山ライトレールの上下線4本が運休した。
平成23年 (2011)	3月11日	地 震 14時46分に三陸沖を震源とするマグニチュード9.0の地震が発生。宮城県栗原市で震度7を観測、東北地方太平洋沿岸を中心に、津波による甚大な被害が発生した。気象庁では「平成23年(2011年)東北地方太平洋沖地震」と命名した。 富山県には16時08分に津波注意報が発表され、富山検潮所(富山市草島)で観測された津波の高さは最大で0.1m(22時37分)だった。 また、富山市石坂では震度3を観測した。

年 月 日	災害項目	記 事
7月30日	大 雨	<p>7月28日から31日にかけて、前線が朝鮮半島から北陸地方を通過して関東の東に伸び停滞した。この前線に向かって日本海側から非常に湿った空気が流れ込んだため、前線の活動が活発となり、断続的に非常に激しい雨が降り、大雨となった。</p> <p>30日には、富山市の住家3棟が床下浸水、八木山の大沢野中学校南側のり面が崩れ、道路に流出した。</p> <p>下大久保では、ショッピングセンター裏の農業用水からあふれた水が店内に入り、約2千平方メートルの店舗全体で、深さ5センチほど水がたまった。</p>
平成24年 (2012) 1月 ～ 2月上旬	大 雪	<p>前年12月下旬から2月上旬にかけて強い寒気が断続的に入り、県内は大雪となった。</p> <p>降雪と積雪のため、屋根の雪下ろし作業中の落下、除雪中の転倒や用水に転落するなど、県内で合せて死者2名、重軽傷者72名となった。住家では、積雪の重みで半壊1棟、一部破損1棟、除雪した雪が用水をふさぎ床下浸水8棟となった。</p> <p>2月17日には、富山で一日の降雪量合計54cmを記録し、それまでの積雪に降雪が重なったため、最深積雪95cmとなった。</p>
4月3日 ～ 4月4日	強 風	<p>前線を伴った低気圧が日本海を急速に発達しながら東北東に進み、この低気圧からのびる寒冷前線が3日昼過ぎから夜遅くにかけて、東日本を通過した。これに伴い、県内では、3日朝から次第に風が強まり、20m/s以上の暴風が吹いた。</p> <p>県内での被害は、人的被害として、富山市で倒れたスチール物置の下敷きとなって1名が死亡し、砺波市では、転倒して頭部を強打したとみられる1名が死亡した。また、歩行中に転倒して骨折するなどの重軽傷者は59名となった。</p> <p>住家被害は、家屋の一部損壊36棟となり、農業被害は、水稲・園芸用のハウスの損壊等が1,587棟に及んだ。また、電力では、延べ停電戸数が24,200戸となった。</p>

(資料：富山地方気象台、県防災・危機管理課他)

1-2 越中（富山県）に被害があった地震

年 月 日			状 況
863	貞観	5. 6. 17	越中・越後：山崩れ、谷埋まり、水湧き、民家破壊し、圧死者多数。
1586	天正	13. 11. 29	越中（礪波）木船城損。城主前田秀継以下多数圧死ともいう。
1659	万治	2. 2. 30	大地震。
1662	寛文	2. 5. 1	畿内はじめ北陸に被害多し。
1668	寛文	8. 5. 5	大地震。伏木・放生津・小杉で損家あり。高岡の城の橋潰る。
1686	貞享	3. 3. 6	近年稀なる強震。
1703	元禄	16. 11. 23	暁に地震。金沢・富山（強震）。（元禄地震）
1704	宝永	1. 11. 22	丑の刻に大地震。
1706	宝永	3. 9. 9	巳の刻三度、申の刻三度、40年来未曾有の地震。
1707	宝永	4. 10. 4	未の刻60年来未曾有の大地震で富山では町中屋上の天水桶悉く倒れる。富士山焼という。白枯風損など田畑の損害多く、1,500両下される。（宝永地震）
1751	寛延	4. 4. 26	富山・金沢で強く感じた。（高田地震）
1799	寛政	11. 5. 26	地震に付、人足896人出て警戒にあたる。（杉本文書「人足割符帳」）
1830	天保	1. 7.	大地震。（「富山市史」明治42年刊）
1854	嘉永	7. 11. 5	氷見震度5、高岡大地震。（安政南海地震）
1855	安政	2. 2. 1	城端震度5。震源地は白川断層でマグニチュード6.5～7。
1858	安政	5. 2. 26	震源地は跡津川断層でマグニチュード7.1。常願寺川本宮で死者36、高原川宮川流域で死者203。富山震度5～7。
1858	安政	5. 3. 10	「鳶崩れ」の二次災害誘発（潰家1600余、溺死140）。
1933	昭和	8. 9. 21	石崎村で死者2、富山県で負傷2。
1961	昭和	36. 8. 19	烏帽子岳付近の地震（マグニチュード4.9）で、黒四ダムサイトでの落石により負傷6。

1-3 震度別地震回数

1 富山市石坂【富山地方気象台】での震度別回数

年	無感計	1	2	3	4	5弱	備考	
1933	昭和 8	183	4	1	0	1	0	(能登半島沖)
1934	9	166	2	2	0	0	0	
1935	10	258	2	0	0	0	0	
1936	11	196	4	0	0	0	0	
1937	12	231	0	0	0	0	0	
1938	13	678	3	2	0	0	0	
1939	14	304	2	0	0	0	0	
1940	15	163	1	0	0	0	0	
1941	16	244	2	0	0	0	0	
1942	17	227	0	1	0	0	0	
1943	18	435	0	0	0	0	0	
1944	19	370	1	0	0	1	0	(紀伊半島沖)
1945	20	393	2	3	1	0	0	(三河湾)
1946	21	208	3	0	1	0	0	(紀伊半島沖)
1947	22	209	1	1	0	0	0	
1948	23	651	3	6	5	1	0	(福井県嶺北地方、福井地震)
1949	24	161	0	1	0	0	0	
1950	25	193	2	1	0	0	0	
1951	26	249	0	0	0	0	0	
1952	27	489	2	1	2	1	0	(石川県西方沖、大聖寺地震)
1953	28	322	1	0	0	0	0	
1954	29	218	0	0	1	0	0	(富山県西部)
1955	30	241	0	0	0	0	0	
1956	31	189	0	0	0	0	0	
1957	32	230	0	0	0	0	0	
1958	33	310	0	0	0	0	0	
1959	34	202	0	1	0	0	0	
1960	35	198	0	0	0	0	0	
1961	36	343	0	0	2	0	0	(能登半島沖) (石川県加賀地方)
1962	37	344	3	0	0	0	0	
1963	38	213	2	1	2	0	0	(福井県沖) (長野県北部)
1964	39	352	0	0	2	0	0	(新潟県沖) (佐渡付近)
1965	40	156	0	0	0	0	0	
1966	41	330	2	0	0	0	0	
1967	42	153	0	0	0	0	0	
1968	43	302	0	0	0	0	0	
1969	44	171	1	0	1	0	0	(岐阜県美濃中西部)
1970	45	138	2	0	2	0	0	(新潟県沖)
1971	46	167	2	0	0	0	0	
1972	47	170	1	1	0	0	0	
1973	48	112	1	0	0	0	0	
1974	49	151	1	1	0	0	0	
1975	50	168	0	0	0	0	0	
1976	51	165	1	2	0	0	0	
1977	52	112	0	0	0	0	0	
1978	53	157	1	0	0	0	0	
1979	54	111	0	1	0	0	0	
1980	55	111	0	0	0	0	0	
1981	56	115	1	0	0	0	0	
1982	57	68	0	0	0	0	0	
1983	58	71	2	1	0	0	0	
1984	59	67	3	1	1	0	0	(長野県南部)
1985	60	59	2	0	1	0	0	(能登半島沖)
1986	61	59	1	0	0	0	0	
1987	62	79	3	0	1	0	0	(新潟県上中越沖)
1988	63	57	0	0	0	0	0	
1989	平成元	79	0	0	0	0	0	
1990	2	82	2	0	0	0	0	
1991	3	44	0	0	0	0	0	

年	無感計	1	2	3	4	5弱	備 考
1992 : 平成 4	76	1	0	0	0	0	
1993 : 5	87	10	2	0	1	0	(能登半島沖)
1994 : 6	79	0	0	0	0	0	
1995 : 7	(27)	4	1	1	0	0	(大阪湾、兵庫県南部地震)
1996 : 8		1	0	0	0	0	
1997 : 9		4	2	0	0	0	
1998 : 10		9	1	1	0	0	(岐阜県飛騨地方)
1999 : 11		2	1	0	0	0	
2000 : 12		6	0	1	0	0	(石川県西方沖)
2001 : 13		4	0	0	0	0	
2002 : 14		1	1	0	0	0	
2003 : 15		2	0	0	0	0	
2004 : 16		10	4	2	0	0	(新潟県中越地方)
2005 : 17		3	0	0	0	0	
2006 : 18		1	0	0	0	0	
2007 : 19		12	6	1	1	0	(能登半島沖)(新潟県中越沖)
2008 : 20		1	1	0	0	0	
2009 : 21		1	1	0	0	0	(駿河湾)
2010 : 22		1	0	0	0	0	
2011 : 23		21	7	1	0	0	(東北地方太平洋沖)
2012 : 24		2	0	0	0	0	

(資料：富山地方気象台)

- (注) ・「無感計」の回数が、昭和57年以降減少しているのは、その定義が「地震計に記録あり」から「明瞭に記録(約3ミリ以上)されたもの」に変更されたことによる。
 ・平成8年以降は計測震度計による地震観測となった。

2 その他の市内震度観測点における震度別地震回数

観測点	新桜町 ※1					上二杉 ※1					花崎 ※1					婦中町笹倉 ※1				
	1	2	3	4	5弱	1	2	3	4	5弱	1	2	3	4	5弱	1	2	3	4	5弱
2001	2	0	0	0	0	0	0	0	0	0	0	0	0	0	0	0	0	0	0	0
2002	0	1	0	0	0	0	1	0	0	0	1	0	0	0	0	0	1	0	0	0
2003	0	0	0	0	0	0	0	0	0	0	0	0	0	0	0	1	0	0	0	0
2004	4	7	0	0	0	5	4	0	0	0	5	4	1	0	0	7	4	0	0	0
2005	4	0	0	0	0	2	0	0	0	0	2	0	0	0	0	1	0	0	0	0
2006	3	0	0	0	0	1	0	0	0	0	1	0	0	0	0	2	0	0	0	0
2007	23	9	3	0	1	2	3	1	1	0	4	2	1	1	0	16	6	3	0	1
2008	2	0	1	0	0	1	0	0	0	0	1	0	0	0	0	1	1	0	0	0
2009	0	1	0	0	0	0	1	0	0	0	1	1	0	0	0	0	1	0	0	0
2010	3	0	0	0	0	1	0	0	0	0	0	0	0	0	0	1	0	0	0	0
2011	24	5	1	0	0	9	4	0	0	0	7	7	0	0	0	11	8	0	0	0
2012	2	1	0	0	0	2	1	0	0	0	1	0	0	0	0	1	0	0	0	0

観測点	山田湯 ※1					楡原 ※1					八尾町福島 ※2					今泉 ※3				
	1	2	3	4	5弱	1	2	3	4	5弱	1	2	3	4	5弱	1	2	3	4	5弱
2001	0	0	0	0	0	0	0	0	0	0	4	0	0	0	0	/	/	/	/	/
2002	1	1	0	0	0	0	0	0	0	0	0	1	0	0	0	/	/	/	/	/
2003	0	0	0	0	0	0	0	0	0	0	3	0	0	0	0	/	/	/	/	/
2004	7	2	0	0	0	4	3	0	0	0	12	6	2	0	0	(2006.6.20~)				
2005	1	0	0	0	0	1	1	0	0	0	2	1	0	0	0	/	/	/	/	/
2006	0	0	0	0	0	1	0	0	0	0	0	1	0	0	0	1	0	0	0	0
2007	10	6	0	1	0	9	3	1	1	0	11	6	1	1	0	14	3	1	1	0
2008	1	1	0	0	0	0	1	0	0	0	1	1	0	0	0	1	1	0	0	0
2009	0	1	0	0	0	0	1	0	0	0	1	0	1	0	0	0	1	0	0	0
2010	1	0	0	0	0	1	0	0	0	0	1	0	0	0	0	1	0	0	0	0
2011	11	2	0	0	0	14	6	0	0	0	17	8	1	0	0	14	6	1	0	0
2012	1	0	0	0	0	1	0	0	0	0	2	1	0	0	0	1	0	0	0	0

※1 富山県設置計測震度計 ※2 気象庁設置計測震度計 ※3 独立行政法人防災科学技術研究所強震計

(資料：富山地方気象台)

1-4 焼損面積の大きな火災

出火年月日	出火場所	気象状況			焼損棟数 棟	焼損面積 m ²	損害額 千円
		風向	風速 m/s	湿度 %			
S26. 2. 18	石金	WSW	7. 4	81	8	20, 559	106, 360
S26. 2. 22	大久保	SW	16. 0	45	99	6, 953	49, 188
S27. 2. 1	石金	SSW	2. 2	89	1	4, 277	22, 000
S46. 5. 23	太郎丸	SSE	7. 0	70	19	5, 621	29, 014
S47. 2. 17	総曲輪	-	0. 0	65	24	4, 279	148, 241

(資料：消防局)

(注) ・昭和24年以降の富山市における火災で焼損面積3,000m²以上。

2 観測施設等に関する資料

2-1 観測施設

1 気象観測施設（市内）

（令和5年4月1日現在）

区分	観測機関	所在地	観測の種類							種類	備考	
			風	気温	湿度	降雨	降雪	積雪	天気			
富山	富山市	今泉191-1	○	○	○	○				自	富山市消防局	
	"	"					○	○		人	富山消防署	冬期
	"	奥田町20-22					○	○		人	" 中分署	冬期
	"	中市2-8-70					○	○		人	" 東部出張所	冬期
	"	悪王寺25-1					○	○		人	" 南部出張所	冬期
	"	上飯野28-2					○	○		人	" 北部出張所	冬期
	"	高島町1-10-30	○							自	富山北消防署	
	"	"					○	○		人	"	冬期
	"	四方荒屋1701					○	○		人	" 和合出張所	冬期
	"	呉羽町2417-5	○							自	呉羽消防署	
	"	"					○	○		人	"	冬期
	"	水橋館町420-1	○							自	水橋消防署	
	"	"					○	○		人	"	冬期
	"	上布目108					○	○		人	荒川組	冬期
	"	石屋327					○	○		人	個人	冬期
	"	水橋小路240					○	○		人	個人	冬期
	"	北押川991					○	○		人	個人	冬期
	国土交通省	奥田新町2-17		○			○	○	○	人	富山河川国道事務所	冬期
	"	中島	○	○		○		○		自	富山河川国道事務所	
	"	"		○			○	○	○	人	富山国道維持出張所	冬期
	"	水橋小路		○						自	富山河川国道事務所	
	"	一本木（雄峰大橋）		○						自	富山河川国道事務所	
	"	中島（中島大橋）		○						自	富山河川国道事務所	
	"	安養寺（熊野橋）		○						自	富山河川国道事務所	
	気象庁	石坂	○	○	○	○	○	○	○	自	富山地方気象台	
	"	秋ヶ島	○	○		○	○	○		自	富山地方気象台	
	富山県	舟橋北町1-11				○				自	富山土木センター	
	"	芝園町		○			○	○		自	富山土木センター	冬期
	"	水橋小出		○			○	○		自	立山土木事務所	冬期
	中日本高速道路	流杉	○	○		○				自	富山管理事務所	
	"	萩原	○	○		○				自	富山管理事務所	
	"	黒崎	○	○		○	○			自	富山管理事務所	
	"	"						○	○	人	富山管理事務所	
	JR西日本	明輪町(保)	○	○		○	○	○	○	人	北陸広域鉄道部施設課	
	富山地铁	電鉄富山駅					○	○		人	稲荷町運転指令所	
大沢野	富山市	上二杉202	○							自	大沢野消防署	
	"	"					○	○		人	大沢野消防署	冬期
	富山県	上二杉202		○			○	○	○	人	日本気象協会富山事業所	冬期
	国土交通省	上二杉202	○	○				○		自	富山河川国道事務所	
	富山県	笹津244		○			○	○	○	自	日本気象協会富山事業所	冬期
	"	須原				○				自	富山土木センター	

5 2 観測施設等に関する資料

区分	観測機関	所在地	観測の種類							種類	備考		
			風	気温	湿度	降雨	降雪	積雪	天気				
大 山	富山市	花崎737	○								自	大山消防署	
	富山市	花崎737						○	○		人	大山消防署	冬期
	富山市	小見255-15						○	○		人	大山消防署小見分遣所	冬期
	気象庁	花崎				○					自	富山地方气象台	
	富山県	花崎737		○				○	○	○	人	日本気象協会富山事業所	冬期
	国土交通省	上滝				○					自	富山河川国道事務所	
	国土交通省	大多和峠				○					自	富山河川国道事務所	夏期
	"	折立				○					自	富山河川国道事務所	夏期
	"	熊野				○					自	富山河川国道事務所	夏期
	"	赤牛岳				○					自	黒部河川事務所	
	"	小見		○	○	○					自	立山砂防事務所	
	"	五色ヶ原				○					自	立山砂防事務所	夏期
	"	太郎平				○					自	立山砂防事務所	夏期
	"	岩井谷				○					自	立山砂防事務所	夏期
	"	祐延				○					自	立山砂防事務所	夏期
	"	多枝原上流				○					自	立山砂防事務所	夏期
	富山県	文珠寺		○				○	○		自	富山土木センター	冬期
	"	原		○				○	○		自	富山土木センター	冬期
	"	手出				○					自	富山土木センター	
	"	河内(熊野川ダム)				○					自	富山土木センター	
	"	大山松木				○					自	富山土木センター	
	"	東福沢				○					自	富山土木センター	
	"	原猫又割	○			○					自	環境科学センター	
	"	有峰小見905		○				○	○	○	人	日本気象協会富山事業所	冬期
	北陸電力	有峰ダム	○	○	○	○	○	○	○	○	自	富山支店常願寺電力部	
	関西電力	雲の平				○					自	新愛本制御所	夏期
	"	刈安				○					自	新愛本制御所	夏期
	富山地铁	有峰口駅						○	○		人	稲荷町運転指令所	
八尾	富山市	八尾町鏡町595-5	○								自	八尾消防署	
	"	"						○	○		人	"	冬期
	気象庁	八尾町樫尾	○	○	○	○					自	富山地方气象台	
	富山県	八尾町上田池		○				○	○		自	富山土木センター	冬期
	"	八尾町島地		○				○	○		自	富山土木センター	冬期
	国土交通省	八尾町柄折				○					自	富山河川国道事務所	夏期
	"	八尾町桐谷(久婦須)				○					自	富山河川国道事務所	
	富山県	八尾町蒲谷41-3		○				○	○	○	人	日本気象協会富山事業所	冬期
	"	八尾町蒲谷41-3				○					自	室牧ダム管理事務所	
	"	八尾町切詰				○					自	室牧ダム管理事務所	
	"	八尾町小原				○					自	富山土木センター	
	"	八尾町丸山				○					自	富山土木センター	
	"	八尾町谷折				○					自	富山土木センター	
	"	八尾町柄折				○					自	富山土木センター	
	"	八尾町桐谷字助島(久婦須川)	○	○		○					自	富山土木センター	
婦中	富山市	婦中町笹倉128	○								自	婦中消防署	
	"	"						○	○		人	"	冬期
	富山県	婦中町笹倉128		○				○	○	○	人	日本気象協会富山事業所	冬期
	"	婦中町町鷲谷		○				○	○		自	富山土木センター	冬期
	"	婦中町吉谷				○					自	富山土木センター	

区分	観測機関	所在地	観測の種類							種類	備考		
			風	気温	湿度	降雨	降雪	積雪	天気				
山田	富山市	山田小谷中根2		○					○	○	人	牛岳温泉スキー場スキーセンター	冬期
	富山市	山田赤目谷470		○				○	○	○	人	日本気象協会富山事業所	冬期
	"	山田小島2697-4						○	○		人	婦中消防署山田分遣所	冬期
	富山県	山田赤目谷(若土)				○					自	富山土木センター	
	"	山田鎌倉		○				○	○		自	富山土木センター	冬期
	"	山田中村湯谷上(湯谷川ダム)				○					自	富山農林振興センター	
細入	富山市	楡原1088						○	○		人	細入中核型地区センター	
	"	楡原1101-1						○	○		人	大沢野消防署細入分遣所	冬期
	国土交通省	岩稲	○	○		○			○		自	富山河川国道事務所	
	"	片掛	○	○		○			○		自	富山河川国道事務所	
	"	片掛		○				○	○	○	人	富山国道維持出張所	冬期
	"	西笹津		○					○		自	富山河川国道事務所	
	"	猪谷(猪谷橋)		○							自	富山河川国道事務所	
	"	長良谷(長良谷橋)		○							自	富山河川国道事務所	
	気象庁	猪谷				○			○		自	富山地方気象台	
	富山県	猪谷218		○				○	○	○	人	日本気象協会富山事業所	冬期
	"	蟹寺				○					自	富山土木センター	

(資料：県防災・危機管理課他)

(注) ・「種類」：「自」観測機械で記録しているもの

「人」目視観測しているもの

2 雨量観測所(市外)

区分	観測機関	観測所	所在地	備考	
県内	富山県	立山土木	立山町前沢2359-5		
	富山県	上市川ダム	上市町東種		
	富山県	小又川小又	上市町小又		
	富山県	白岩川ダム	立山町白岩		
	富山県	白岩川小又	上市町小又		
	岐阜県	富山県	万波	飛騨市宮川町打保	
		関西電力	下小鳥ダム	高山市清見町夏厩	
		関西電力	打保ダム	飛騨市宮川町三川原字長とら	
		北陸電力	栃尾発電所	高山市奥飛騨温泉郷今見	
北陸電力		浅井田ダム	飛騨市神岡町大字数河		
北陸電力		関西電力蟹寺取入内	飛騨市宮川町打保		
国土交通省		本郷	高山市上宝町本郷745-1		
国土交通省		下之本	飛騨市神岡町和佐府字新屋垣内165		
国土交通省		黒内	飛騨市古川町黒内1129		
国土交通省		小鳥峠	高山市清見町夏厩字伊西733-1		
国土交通省		白出沢	高山市奥飛騨温泉郷神坂穂高岳外5国有林1783		
国土交通省		丹生川	高山市丹生町旗鉢404		
国土交通省		栃尾	高山市奥飛騨温泉郷栃尾字栄93		
国土交通省		池ヶ原	飛騨市宮川町洞字サイノカミ408-87		
国土交通省		下佐谷	高山市上宝町金木戸大イラ外42 国有林121林班い林小班		
国土交通省		平湯	高山市奥飛騨温泉郷平湯		
国土交通省		殿	飛騨市神岡町殿		
国土交通省		大棚	高山市奥飛騨温泉郷一重ヶ根		
国土交通省		中尾	高山市奥飛騨温泉郷中尾		
国土交通省	焼岳	高山市奥飛騨温泉郷中尾			

区分	観測機関	観測所	所在地	備考
岐阜県	国土交通省	左俣谷	高山市奥飛騨温泉郷神坂	
	国土交通省	高山	高山市上岡本町7丁目425	

(資料：県防災・危機管理課他)

3 水位観測所

(令和元年12月20日現在)

水系別	河川名	観測場所		管 理	種 類
常願寺川	常願寺川	富山市 大山上野	(大川寺)	富山河川国道事務所	テレメータ
上市川	上市川	滑川市 堀江	(交観橋)	立山土木事務所	テレメータ
白岩川	白岩川	立山町 泉	(泉正橋)	立山土木事務所	テレメータ
	白岩川	上市町 放土ヶ瀬	(交益橋)	立山土木事務所	テレメータ
	白岩川	富山市 水橋池田町	(新池田橋)	立山土木事務所	テレメータ
神通川	神通川	富山市 葛原	(大沢野大橋)	富山河川国道事務所	テレメータ
	神通川	富山市 神通町	(神通大橋)	富山河川国道事務所	テレメータ
	熊野川	富山市 安養寺	(熊野橋)	富山河川国道事務所 富山土木センター	テレメータ
	井田川	富山市 八尾町福島	(杉原橋)	富山河川国道事務所	テレメータ
	いたち川	富山市 千歳町	(千歳橋)	富山土木センター	テレメータ
	坪野川	富山市 婦中町速星	(坪野橋)	富山土木センター	テレメータ
	山田川	富山市 婦中町長沢	(長沢橋)	富山土木センター	テレメータ
	土川	富山市 黒崎	(土川橋)	富山土木センター	テレメータ
	松川	富山市 磯部町	(松川水門)	富山土木センター	テレメータ

※ 基準水位は富山市水防計画に掲載。

(資料：富山河川国道事務所他)

4 流量観測所

(平成21年2月1日現在)

水系別	河川名	観測位置	管 理
上市川	上市川	(上市川ダム)	富山県
	上市川	(上市川第2ダム)	富山県
白岩川	白岩川	(白岩川ダム)	富山県
神通川	宮川	(打保ダム)	関西電力
	神通川	(神三ダム)	北陸電力
	井田川	(室牧ダム)	富山県
	山田川	(菅沼ダム)	富山県
	熊野川	(熊野川ダム)	富山県
	湯谷川	(湯谷川ダム)	富山県
	久婦須川	(久婦須川ダム)	富山県

※基準流量は富山市水防計画に掲載。

(資料：県防災・危機管理課)

5 検潮波高風向観測所

(令和元年12月20日現在)

観測所	観 測 場 所		管 理	備 考
【検潮】				
生 地	黒 部 市 生 地	(黒 部 漁 港)	黒 部 河 川 事 務 所	潮位 (水圧型)
富 山	富 山 市 草 島	(富 山 港)	富 山 地 方 気 象 台	潮位 (電波式)
新 湊	射水市堀岡新明神地先	(富 山 新 港)	伏木富山港湾事務所	潮位 (フース型)
伏 木	高岡市伏木錦町地先	(伏 木 港)	伏木富山港湾事務所	潮位 (フース型)
【波高・風向】				
田 中	入 善 町 田 中		黒 部 河 川 事 務 所	
石 田	黒 部 市 石 田		黒 部 河 川 事 務 所	
新 湊	射水市堀岡新明神地先	(富 山 新 港)	伏木富山港湾事務所	
伏 木	高岡市伏木港沖合	(マフコタワー)	伏木富山港湾事務所	
富 山	富山市富山港沖合		伏木富山港湾事務所	

(資料：富山地方気象台他)

6 震度観測点

(令和5年4月1日現在)

震度観測点名称	所 在 地	富山県 震度計	気象庁 震度計	独立行政法人 防災科学技術 研究所強 震計
富山市新桜町	新桜町7-38 (富山市役所)	○		
富山市石坂	石坂2415 (富山地方気象台)		○	
富山市上二杉	上二杉202 (大沢野消防署)	○		
富山市花崎	花崎737 (大山消防署)	○		
富山市婦中町笹倉	婦中町笹倉128 (婦中消防署)	○		
富山市八尾町福島	八尾町福島200 (八尾行政サービスセンター)		○	
富山市山田湯	山田湯880 (山田中核型地区センター)	○		
富山市楡原	楡原1128 (細入中核型地区センター)	○		
富山市今泉	今泉191-1 (富山市消防局)			○

(資料：富山地方気象台、県防災・危機管理課)

7 巨大津波観測施設

(令和元年12月20日現在)

観測所名	所在地	管理者	観測施設
富山	富山市草島	富山地方気象台	巨大津波観測計センサー (水圧式)

(資料：富山地方気象台)

2-2 水防警報河川及びその区域等

1 水防警報河川及びその区域

河川名	区 域	備 考
常願寺川	左岸 富山市岡田字岩谷割9番2 右岸 //	地先横江えん堤から海まで 国土交通大臣
神通川	左岸 富山市長川原浦山8番1 右岸 富山市長走字開割138番	地先から海まで（西派川を含む） "
井田川	左岸 富山市八尾町福島字川原40番 右岸 富山市八尾町十三石尻43番3	地先(県道十三石橋)から神通川合流点まで "
熊野川	左岸 富山市栗山字野田割292番2 右岸 富山市安養寺字砂田割876番4	地先(県道興南大橋)から神通川合流点まで "
上市川	左岸 中新川郡上市町釈泉寺(上市川発電所)	から海まで 富山県知事
白岩川	左岸 中新川郡立山町中蔵 右岸 中新川郡立山町白岩	(町道中蔵橋)から海まで "
いたち川	左岸 富山市大泉本町二丁目(いたち川橋) 右岸 富山市大泉東町二丁目(いたち川橋)	から神通川合流点まで "
坪野川	富山市婦中町速星市道麦島速星線新川橋	から宮島川合流点まで "
婦負山田川	左岸 富山市婦中町蓮花寺字前田110番地先 右岸 富山市婦中町蓮花寺1445番地先	から井田川合流点まで "
土川	左岸 富山市森田字辻田割313番地先 右岸 富山市森田字三百刈割162番地先	から神通川合流点まで "
熊野川 (上流部)	左岸 富山市文珠寺字大上割(文珠寺橋)から 右岸 富山市文珠寺字和田平割(文珠寺橋)から	富山市栗山字野田割292番2地先まで 富山市安養寺字砂田割876番4地先まで "

2 洪水予報指定河川及びその区域

河川名	実施区域	洪水予報基準地
常願寺川	富山市岡田字岩谷割9番の2地先の横江堰堤から海まで	大川寺
神通川 (幹川)	左岸 富山市長川原浦山8番の1地先から海まで 右岸 富山市長走字開割138番地先から海まで	大沢野大橋 神通大橋
(派川)	左岸 幹川分派点から幹川合流点まで	
西派川	右岸 //	

3 危険区域等に関する資料

3-1 災害危険箇所数地域別一覧表

平成31年1月25日現在

	急傾斜地崩壊危険箇所			地すべり危険箇所								土石流 危険 渓流	砂防 指定地	崩壊土砂 流出 危険地区	山腹崩壊 危険地区
	指定 (区域数)	未指定	計	国土交通省分		林野庁分 (地区数)		農林水産省 農村振興局分		計					
				指定	未指定	指定	未指定	指定	未指定	指定	未指定				
富山市	67	780	847	40	35	29	24	8	37	77	96	338	172	302	185
富山地域	7	59	66		2						2	9	1		8
大沢野地域	8	125	133	2	6		2		6	2	14	26	16	25	17
大山地域	10	121	131	2	7	3	3		1	5	11	102	43	117	65
八尾地域	24	220	244	23	10	21	12	3	19	47	41	142	75	111	41
婦中地域	11	108	119	3	4		1		1	3	6	22	8	10	11
山田地域	7	111	118	9	2	5	5	5	10	19	17	15	17	15	12
細入地域	0	36	36	1	4		1			1	5	22	12	24	31

3-2 急傾斜地崩壊危険箇所

① ランク I (人家5戸以上)

平成29年3月31日現在

番号	地域	箇所名	所在地	延長 (m)	面積 (ha)	保 全 対 象				急傾斜地 崩壊危険 区域指定 (年月日)	
						人家 戸数 (戸)	公共的建物		公共的施設		
							種 類	数	種 類		数
418	富山	長岡新(1)	長岡新	80	0.12	1	寺院	1			
419		八ヶ山	八ヶ山	60	0.01	2	寺院	1	市道	30	
420		安養坊(1)	安養坊	120	0.32	3	寺院	1	市道	100	
421		安養坊(2)	安養坊	120	0.65	3	寺院 考古資料館 民俗民芸村管理 センター	1 1 1	市道	75	
422		安養坊(3)	安養坊	100	0.41	2	売薬資料館	1	市道	15	
423		安養坊(4)	安養坊	320	1.02	40	公民館	1	市道	250	
425		安養坊(5)	安養坊	250	0.89	2	老人福祉センタ ー	1	市道	250	
429		茶屋新町	茶屋新町	70	0.12	1	公民館	1	市道	100	
430		五福	五福	50	0.06	1					
431		茶屋町(1)	茶屋町	200	0.60	0	富山観光ホテル	1			
432		茶屋町(2)	茶屋町	90	0.08	5					
433		茶屋町(3)	茶屋町	100	0.10	6				H25. 2. 15	
434		つつじヶ丘(1)	つつじヶ丘	200	0.21	12			市道	40	
436		寺町	寺町	620	4.94	48	公民館	1	市道	800	H 6 . 11. 21
437		つつじヶ丘(2)	つつじヶ丘	500	0.15	32	公民館 寺院	1 1	市道	70	
439		丸富町	丸富町	150	0.04	8			市道	40	
440		追分茶屋(1)	追分茶屋	150	0.15	10					

番号	地域	箇所名	所在地	延長 (m)	面積 (ha)	保 全 対 象				急傾斜地 崩壊危険 区域指定 (年月日)	
						人家 戸数 (戸)	公共的建物		公共的施設		
							種 類	数	種 類		数
441	富山	中ノ町	中ノ町	550	0.09	48			市道	550	
443		追分茶屋(2)	追分茶屋	160	0.03	14			市道	60	
444		金屋(1)	金屋	180	1.56	40	富山大学寮	1			
445		姫本町	姫本町	200	0.06	7	呉羽幼稚園	1	市道	90	S46.9.21
447		追分茶屋(3)	追分茶屋	200	1.33	6			市道	160	
449		吉作(1)	吉作	250	0.64	1	呉羽ハイツ	1	市道	70	
450		金屋(2)	金屋	220	1.16	0	養護学校	1			H24.11.5
451		吉作(2)	吉作	200	1.04	0	勤労者福祉センター	1			
452		吉作(3)	吉作	160	0.28	0	勤労者福祉センター	1			
453		吉作(4)	吉作	170	0.09	9	寺院	1			H23.7.20
454		吉作(5)	吉作	200	0.24	7			市道	120	
455		吉作(6)	吉作	50	0.04	0	病院	2			H29.1.11
456		住吉	住吉	160	0.07	3	寺院	1	市道	50	
458		西金屋(2)	西金屋	90	0.12	0	少年自然の家	1			
459		山本	山本	260	0.22	8			県道	50	H12.5.17
465		三ノ熊(1)	三ノ熊	210	0.78	6			県道	60	
468		三ノ熊(3)	三ノ熊	50	0.08	0	加工研究施設	1	市道	40	
469		三ノ熊(4)	三ノ熊	210	0.58	0	ふれあいセンター	1			
471	大山	栗巣野(1)	栗巣野	200	2.70		発電所	1	私道	20	
473		栗巣野(2)	栗巣野	350	1.47		休暇センター	1	県道	300	
474		栗巣野(3)	栗巣野	80	1.62		宿泊所	1	私道	20	
475		原	原	250	0.25	1	宿泊所	2	県道	50	
476		原	原	80	0.83	4	旅館	1	県道	120	
477		亀谷(1)	亀谷	100	2.50		発電所	1	私道	30	

番号	地域	箇所名	所在地	延長 (m)	面積 (ha)	保 全 対 象				急傾斜地 崩壊危険 区域指定 (年月日)	
						人家 戸数 (戸)	公共的建物		公共的施設		
							種 類	数	種 類		数
478	大山	本宮	本宮	800	19.07	28	駅	1	鉄道	600	
479		亀谷(2)	亀谷	100	1.53		国民宿舎 資料館	1 1	市道	100	
480		亀谷(3)	亀谷	70	0.31		上水管理施設	1	市道	200	
482		亀谷(4)	亀谷	200	0.58	12	旅館	1	県道	500	
483		亀谷(5)	亀谷	320	4.51	18			私有	200	S 58. 4. 14
485		亀谷(6)	亀谷	350	1.75	7			私有	20	
486		小見(1)	小見	180	3.40	11			県道	250	S 48. 9. 18
488		小見(2)	小見	90	1.30		発電所	1	私有	75	
489		和田	和田	410	1.90	20			県道	500	S 56. 11. 10
490		小見(3)	小見	250	0.83	15			県道	175	
491		小見(4)	小見	120	0.17	5			私有	50	
495		中地山(1)	中地山	100	1.07	7			市道	50	S 63. 3. 26
496		才覚地	才覚地	140	0.98		発電所	1	私有	75	
498		中地山(2)	中地山	60	0.34		発電所	1	県道	200	
499		水須	水須	200	1.85	4	公民館	1	市道	350	
501		牧(1)	牧	500	3.71	9	コミュニティ	1			H20. 3. 14
502		松ノ木	大山松木	270	1.24		発電所	1	市道	75	
504		岡田(1)	岡田	600	10.56	17	公民館	1	県道	500	S 63. 3. 26
505		岡田(2)	岡田	900	3.46	8			市道	350	
507		東小俣(1)	東小俣	90	0.90		発電所	1	私有	50	
508		上滝(1)	上滝	150	0.52		発電所	1	市道	50	
509		東小俣(2)	東小俣	200	0.83	9			市道	350	S 60. 6. 14
510		西小俣	西小俣	60	0.57		発電所	1	県道	60	
511		上滝(2)	上滝	90	0.09	0	駅	1	橋	1	
514		上滝(3)	上滝	70	0.12		水道事務所	1			
515		上滝(4)	上滝	300	1.29	33			市道	400	

番号	地域	箇所名	所在地	延長 (m)	面積 (ha)	保 全 対 象				急傾斜地 崩壊危険 区域指定 (年月日)	
						人家 戸数 (戸)	公共的建物		公共的施設		
							種 類	数	種 類		数
517	大山	文珠寺(1)	文珠寺	120	0.21	5			県道	200	
518		上野(1)	大山上野	100	0.17		病院	1			
519		上野(2)	大山上野	140	0.17		病院	1			
520		中ノ寺	中ノ寺	90	0.26	7			市道	30	
521		上滝(5)	上滝	150	0.75	5	図書館	1	市道	100	
523		文珠寺(2)	文珠寺	60	0.40		発電所	1	私有	30	
524		中滝(1)	中滝	150	0.43	5			私有	30	
529		中滝(2)	中滝	150	0.41		電力所 発電所	1 1	河川	100	
534		棚ヶ原(1)	棚ヶ原	80	1.48	1	公民館	1	県道	80	
535		棚ヶ原(2)	棚ヶ原	500	6.40	11			県道	120	S59. 2. 2
537		東黒牧(1)	東黒牧	290	2.41		学校	1	県道	30	
538		小坂	小坂	135	2.51	2	公民館	1	県道	100	
544		日尾(1)	日尾	320	0.57	7	排水処理施設	1	県道	60	
547		東黒牧(2)	東黒牧	260	1.94	8			県道	100	
548		東黒牧(3)	東黒牧	40	0.08		大学	1			
549		日尾(2)	日尾	380	6.69	9	公民館	1	県道	200	
550		下瀬戸	瀬戸(下瀬戸)	280	0.67	6			県道	40	
551		東黒牧(4)	東黒牧	80	0.18		研修センター	1	私有	80	
553		牧野(1)	牧野	120	0.26	5			県道	70	
554		布目	大山布目	150	0.63	5			県道	300	H11. 3. 26
556		牧野(2)	牧野	180	1.25	6			県道	120	
569		東福沢(1)	東福沢	27	0.03		公民館	1	河川	27	
571		東福沢(2)	東福沢	200	1.56	5	公民館	1	県道	230	H11. 12. 27
578		東福沢(3)	東福沢	230	0.27		衛生処理施設	1	県道	230	
579	大沢野	薄波(1)	薄波	90	1.55	0	発電所	1	林道	40	
580		薄波(2)	薄波	60	1.33	0	発電所	1	県道	70	

番号	地域	箇所名	所在地	延長 (m)	面積 (ha)	保 全 対 象				急傾斜地 崩壊危険 区域指定 (年月日)	
						人家 戸数 (戸)	公共の建物		公共の施設		
							種 類	数	種 類		数
582	大沢野	猪谷(1)	東猪谷	80	0.56	5			市道	80	S 61. 3. 31
584		猪谷(2)	東猪谷	230	1.37	7			県道	60	
586		猪谷(3)	東猪谷	320	3.66	3	発電所	1	県道	290	
588		吉野	吉野	150	0.32	3	公民館	1	県道 市道	150 100	
589		伏木	伏木	320	4.58	5	公民館	1	県道	320	
590		舟渡	舟渡	390	6.97	12	公民館	1	県道 市道	150 120	H11. 1. 13
591		小糸	小糸	260	2.69	6	公民館	1	市道 林道	100 280	
598		寺津	寺津	210	0.84	7			県道 市道	70 60	
602		今生津	布尻	230	0.60	7	旧保育所又は、体育館	1	県道	200	
605		寺家公園	寺家	280	0.73	3	寺	1			
611		牛ヶ増(1)	牛ヶ増	190	0.97	0	発電所 管理所	1 1	県道	220	
612		牛ヶ増(2)	牛ヶ増	350	1.40	13	公民館 旅館	1 1	県道	370	S 62. 3. 31
613		牛ヶ増(3)	牛ヶ増	130	0.09	1	旅館	1	県道	50	
614		笹津(1)	笹津三区	380	0.56	23			県道	420	
621		上大久保	上大久保	270	0.67	6			市道	100	
622		八木山(1)	八木山	280	0.74	13			市道	130	S 45. 3. 31
623		西大沢	西大沢	460	2.36	41			県道 市道	265 460	S 46. 11. 27
624		八木山(2)	八木山	290	0.62	11	公民館 寺	1 1			
626		春日	春日	180	0.03	0	保養施設	2			

番号	地域	箇所名	所在地	延長 (m)	面積 (ha)	保 全 対 象				急傾斜地 崩壊危険 区域指定 (年月日)	
						人家 戸数 (戸)	公共の建物		公共の施設		
							種 類	数	種 類		数
629	大沢野	須原	須原	280	1.60	6	寺	1	市道	110	
630		長川原	長川原	250	1.17	5			主要地方道 市道	80 200	
635		小羽	小羽	340	0.59	6	旧小学校 公民館	1 2	主要地方道	60	S52.7.9
638		塩	塩	55	0.10	1	発電所	1			
646		葛原(1)	葛原	350	1.75	7			主要地方道	350	S50.5.24
651		葛原(2)	葛原	90	0.20	2	寺	1	主要地方道	90	S50.5.24
653		葛原(3)	葛原	250	1.31	4	集会場	1	主要地方道	170	S50.5.24
658		土	土	90	0.18	1	集会場	1	市道	120	
666	細入	蟹寺(1)	蟹寺	160	0.58	5			国道 市道	45 220	
668		蟹寺(2)	蟹寺	80	0.94	0	発電所	1	J R 国道	150 100	
669		猪谷(4)	猪谷	210	0.22	6			国道	40	
670		猪谷(5)	猪谷	160	0.97	5			J R 国道	180 210	
671		猪谷(6)	猪谷	390	0.43	17	防雪センター	1	国道 橋	380 1	
672		猪谷(7)	猪谷	200	0.29	2	寺院	1	J R 国道	95 20	
675		片掛	片掛	110	0.19	1	寺院	1			
678		庵谷(1)	庵谷	40	0.04	0	発電所	1			
679		楡原(1)	楡原	170	0.34	2	水道施設	1			
680		楡原(2)	楡原	280	0.92	1	小学校	1			
681		庵谷(2)	庵谷	270	2.42	0	発電所	1			

番号	地域	箇所名	所在地	延長 (m)	面積 (ha)	保 全 対 象				急傾斜地 崩壊危険 区域指定 (年月日)	
						人家 戸数 (戸)	公共的建物		公共的施設		
							種 類	数	種 類		数
682	細入	楡原(3)	楡原	220	0.25	8	公民館	1	市道 橋	50 1	
684		庵谷(3)	庵谷	180	1.29	4	公民館	1	市道	300	
686		楡原(4)	楡原	60	0.39	0	駅	1	J R 国道	100 500	
693		岩稲	岩稲	120	0.06	0	楽今日館	1			
696		楡原(5)	楡原	70	0.07	1	寺	1			
697		楡原(6)	楡原	120	0.49	1	寺院	1			
699		笹津(2)	西笹津	280	3.49	5			J R	220	
702	婦中	上友坂	婦中町友坂 (上友坂)	400	2.08	10	寺	2	県道	130	S60. 6. 14
703		友坂	婦中町友坂 (上友坂)	350	0.91	15			市道	130	S52. 7. 9
705		長沢	婦中町長沢	450	0.78	24			国道 市道	200 250	
707		富崎	婦中町富崎	320	0.83	5	寺	1	市道	125	
708		新町	婦中町新町	300	0.72	0	養護学校 病院	1 1			
709		千里	婦中町千里	50	0.18	0	自然の家	1			
723		外輪野	婦中町外輪野	420	0.60	13					
725		三ノ瀬	婦中町三瀬	200	0.42	5	寺	1	県道	200	
726		高山	婦中町高山	200	0.35	6			県道	130	
728		道島(1)	婦中町道島	400	1.19	13	公民館	1	市道	250	S48. 9. 18
732		道島(2)	婦中町道島	260	0.45	8			県道	200	S48. 9. 18
738		東谷(1)	婦中町東谷	250	0.40	5			市道	100	H11. 1. 13
742		細谷	婦中町細谷	150	0.30	0	いこいの村	1			
752		吉谷(1)	婦中町吉谷	250	0.60	5			県道	150	H6. 11. 21
753		吉谷(2)	婦中町吉谷	120	0.27	2	公民館	1	市道	150	H6. 11. 21
758		平等	婦中町平等	350	1.00	5					

番号	地域	箇所名	所在地	延長 (m)	面積 (ha)	保 全 対 象				急傾斜地 崩壊危険 区域指定 (年月日)	
						人家 戸数 (戸)	公共の建物		公共の施設		
							種 類	数	種 類		数
759	婦中	大瀬谷	婦中町大瀬谷	350	0.63	7		県道	60	S56.11.10	
762		葎原	婦中町葎ヶ原	170	0.57	6				H14.3.25	
767	八尾	城生(1)	八尾町城生	250	0.27	6		取水路	250		
770		城生(2)	八尾町城生	250	0.30	6		市道	200	S61.3.31	
779		外堀(1)	八尾町外堀	220	0.79	5		市道 河川	220 150	S62.3.31	
786		外堀(3)	八尾町外堀	220	0.46	4	公民館	1 市道 河川	220 220		
791		岩屋(1)	八尾町岩屋	350	0.25	11				H9.3.31	
795		岩屋(2)	八尾町岩屋	150	0.08	2	公民館	1			
796		上黒瀬	八尾町上黒瀬	370	0.88	7					
799		掛畑(1)	八尾町掛畑	350	1.25	7		県道	350		
800		掛畑(2)	八尾町掛畑	800	1.91	17	公民館	1 県道	800		
806		小長谷	八尾町小長谷	150	0.18	6		河川	150		
810		下笹原(1)	八尾町下笹原	250	0.30	4	派出所 保育園	1 1		S60.6.14	
812		清水(1)	八尾町上笹原(清水)	200	0.24	5					
824		下笹原(2)	八尾町下笹原	200	0.07	3	公民館	1			
827		上井田新	八尾町上井田新	300	0.15	28				S63.3.26	
839		金場(1)	八尾町茗ヶ原	300	0.17	5					
843		金場(2)	八尾町茗ヶ原	200	0.35	5					
852		畑田	八尾町福島(畑田)	300	0.14	13	八尾町庁	1 県道	150		
855		下笹原(3)	八尾町下笹原	170	0.05	6		河川	100		
859		下新町	八尾町下新町	900	1.13	45	保育園	1		H9.3.28	
860		今町	八尾町今町	750	1.26	87	郵便局 公民館	1 1		S45.1.17	
862		福島(1)	八尾町福島(栄町)	160	0.16	11		市道	160	S47.11.24	

番号	地域	箇所名	所在地	延長 (m)	面積 (ha)	保 全 対 象				急傾斜地 崩壊危険 区域指定 (年月日)	
						人家 戸数 (戸)	公共の建物		公共の施設		
							種 類	数	種 類		数
863	八尾	元村	八尾町福島 (元村)	280	0.23	12			市道	200	
868		福島(2)	八尾町福島	320	0.83	13					
869		鏡町	八尾町鏡町	170	0.10	10					S51. 3.19
870		諏訪町	八尾町諏訪町	450	0.78	70	公民館 八尾町社会体育 館	1 1			S46. 11.27
871		寺山	八尾町上新町	330	0.24	16					S46. 9.21
875		上新町	八尾町上新町	120	0.12	13					
878		福島(3)	八尾町福島	250	0.31	0	知的障害者援護 施設	1			
879		高熊	八尾町高熊	150	0.35	1	宿泊施設	1			
882		道畑(1)	八尾町道畑	160	0.28	8	公民館	1			
887		田地(2)	八尾町上田池	350	0.33	6			国道 市道	350 60	
889		西新町(1)	八尾町西新町	200	0.24	12					S46. 11.27
890		西新町(2)	八尾町西新町	200	0.25	11			国道	200	
893		上ヶ島	八尾町上ヶ島	200	0.19	5	公民館 知的障害者援護 施設	1 1			H16. 3.31
898		水口	八尾町水口	350	0.61	8					S58. 4.14
914		赤石	八尾町赤石	200	0.24	9			県道	200	
915		青根(1)	八尾町青根	300	0.38	12	公民館	1			
918		青根(2)	八尾町青根	300	0.78	5					
920		青根(3)	八尾町青根	150	0.36	6					
926		東布谷	八尾町布谷	220	0.38	5					
946		中(1)	八尾町中	200	0.12	1	小学校	1			S61. 3.31
948		中(2)	八尾町中	350	0.33	6	小学校	1			S61. 3.31

番号	地域	箇所名	所在地	延長 (m)	面積 (ha)	保 全 対 象				急傾斜地 崩壊危険 区域指定 (年月日)	
						人家 戸数 (戸)	公共の建物		公共の施設		
							種 類	数	種 類		数
950	八尾	上仁歩	八尾町上仁歩	150	0.18	3	公民館	1			
957		宮ヶ島	八尾町宮ヶ島	250	0.25	6			県道	100	
962		柚木	八尾町柚木	150	0.36	5				H 6. 3. 25	
970		三ツ松(1)	八尾町仁歩	130	0.20	4	郵便局	1	市道	130	
971		三ツ松(2)	八尾町三ツ松	220	0.26	5	公民館	1			
973		仁歩	八尾町仁歩	100	0.06	0	学校 保育園	1 1			
975		下ノ茗	八尾町下ノ茗	50	0.21	2	宿泊施設	1	県道	100	
1000		花房	八尾町花房	250	0.65	5			国道	250	
1014	山田	宿坊(1)	山田宿坊	150	0.10	5			市道	60	
1026		宿坊(2)	山田宿坊	100	0.36	0	知的障害者援助 施設	1			
1027		中ノ瀬(1)	山田中ノ瀬	160	0.19	6				S 52. 7. 9	
1030		中ノ瀬(2)	山田中ノ瀬	200	0.34	9			市道	100	
1031		中ノ瀬(3)	山田中ノ瀬	300	0.20	10	公民館	1		S 52. 7. 9	
1033		上中瀬(1)	山田中瀬 (上中瀬)	320	0.57	11			県道	50	
1035		上中瀬(2)	山田中瀬 (上中瀬)	180	0.19	19					
1041		小島(1)	山田小島	130	0.19	10	公民館	1	市道	130	
1042		小島(2)	山田小島	80	0.06	6				H 4. 8. 14	
1044		中村(5)	山田中村	160	0.06	2	学校	1	河川	160	
1045		湯	山田湯	410	0.47	9	郵便局 公民館 宿泊施設	1 1 1			
1047		小島(3)	山田小島	230	0.19	6	公民館	1	県道	130	
1048		中村(6)	山田中村	170	0.29	5				S 53. 2. 28	
1049		中村(7)	山田中村	120	0.21	2	保育園	1	県道	120	

番号	地域	箇所名	所在地	延長 (m)	面積 (ha)	保 全 対 象				急傾斜地 崩壊危険 区域指定 (年月日)	
						人家 戸数 (戸)	公共的建物		公共的施設		
							種 類	数	種 類		数
1051	山田	中村(8)	山田中村	340	0.61	9			市道 河川	340 340	S48. 9. 18
1054		北山(2)	山田中村	200	0.12	5					
1056		北山(3)	山田湯	350	0.70	10	派出所 消防団 役場支所	1 1 1	県道 市道	300 100	
1061		鎌倉	山田鎌倉	100	0.24	1	病院	1	市道	50	
1080		若土	山田若土	170	0.29	5			県道	170	
1090		沼又(1)	山田沼又	100	0.12	0	老人福祉施設	1			
1091		赤目谷	山田赤目谷	170	0.20	0	宿泊施設	1			
1098		沼又(2)	山田沼又	220	0.21	7					S60. 6. 14
1104		牧(2)	山田牧	200	0.24	6			県道	200	
1105		小谷	山田小谷	300	0.36	0	宿泊施設	4			
1107		鍋谷	山田鍋谷	250	0.42	4	公民館	1	市道	250	

②ランクⅡ（人家1～4戸の箇所）

番号	地域	箇所名	所在地	延長 (m)	面積 (ha)	保 全 対 象				急傾斜地 崩壊危険 区域指定 (年月日)	
						人家 戸数 (戸)	公共的建物		公共的施設		
							種 類	数	種 類		数
416	富山	山岸	山岸	80	0.02	4					
417		八ヶ山	八ヶ山	35	0.02	1					
424		北代	北代	40	0.03	1			市道	40	
426		安養坊	安養坊	120	0.62	4			市道	30	
427		五福	五福	180	0.96	4			市道	180	
428		五福	五福	150	0.32	4			市道	130	
435		呉羽富田町	呉羽富田町	60	0.09	3					
438		寺町	寺町	150	1.79	4			市道	100	
442		追分茶屋	追分茶屋	120	0.10	2			市道	110	
446		吉作(1)	吉作	120	0.27	3			市道	100	
448		呉羽	呉羽	32	0.06	1			市道	45	
460		山本(1)	山本	100	0.13	1					
461		山本(2)	山本	150	0.62	2			県道	80	
462		山本(3)	山本	50	0.04	2					
463		山本(4)	山本	60	0.05	1					
464		三ノ熊(1)	三ノ熊	160	0.24	3					
466		三ノ熊(2)	三ノ熊	120	0.76	3			県道	35	
470		山本(5)	山本	70	0.18	2					
472	大山	粟巣野	粟巣野	70	0.57	1			私道	40	
481		亀谷	亀谷	90	0.52	1					
484		小見(1)	小見	120	2.57	1			県道	120	
487		小見(2)	小見	250	0.39	2			私道	10	
492		小見(3)	小見	80	0.03	4			私道	50	
493		和田(1)	和田	130	1.67	3			県道	150	
494		和田(2)	和田	140	0.20	2			私道	30	

番号	地域	箇所名	所在地	延長 (m)	面積 (ha)	保 全 対 象				急傾斜地 崩壊危険 区域指定 (年月日)	
						人家 戸数 (戸)	公共の建物		公共の施設		
							種 類	数	種 類		数
497	大山	中地山	中地山	160	0.86	4			県道	100	
500		才覚地	才覚地	100	1.20	2			県道	20	
503		松ノ木	大山松木	90	1.25	1			河川	100	
506		岡田	岡田	250	3.25	3			市道	50	
512		上野(1)	大山上野	100	0.21	2			私道	40	
513		上滝	上滝	120	0.32	4			県道	75	
516		文珠寺(1)	文珠寺	40	0.01	1			私道	8	
522		文珠寺(2)	文珠寺	130	0.12	2			私道	150	
525		文珠寺(3)	文珠寺	35	0.02	1			私道	10	
526		文珠寺(4)	文珠寺	100	0.26	1			市道	100	
527		文珠寺(5)	文珠寺	180	0.24	3			私道	100	
528		文珠寺(6)	文珠寺	35	0.04	1			私道	40	
530		檜木	榎ヶ原(檜木)	50	0.41	2			私道	30	
531		芋平	砂見(芋平)	70	0.35	2			私道	50	
532		円段	榎ヶ原(円段)	100	1.00	2			私道	50	
533		文珠寺(7)	文珠寺	100	0.66	1			市道	80	
536		榎ヶ原	榎ヶ原	150	0.21	2			県道	60	
539		小坂	小坂	130	2.08	1			県道	100	
540		大清水	大清水	140	3.03	2			橋	1	
541		折谷	折谷	70	0.75	1			県道	50	
542		東黒牧(1)	東黒牧	80	0.26	1			河川	10	
543		日尾	日尾	100	0.48	3			河川	130	
545		馬瀬(1)	馬瀬	90	0.69	2			橋	1	
546		馬瀬(2)	馬瀬	70	0.90	1			橋	1	
552		布目(1)	大山布目	70	0.06	1			県道	5	
555		布目(2)	大山布目	75	0.36	2			県道	80	
557		東黒牧(2)	東黒牧	50	0.10	1			私道	75	

番号	地域	箇所名	所在地	延長 (m)	面積 (ha)	保 全 対 象				急傾斜地 崩壊危険 区域指定 (年月日)	
						人家 戸数 (戸)	公共的建物		公共的施設		
							種 類	数	種 類		数
558	大山	牧野(1)	牧野	90	0.10	3			私道	40	
559		牧野(2)	牧野	30	0.07	1			私道	20	
560		湍の上(1)	東福沢(湍の上)	220	1.14	2			県道	70	
561		湍の上(2)	東福沢(湍の上)	100	0.09	2			河川	100	
562		牧野(3)	牧野	180	2.34	3			河川	100	
563		東福沢(1)	東福沢	100	0.42	2			市道	70	
564		一ノ瀬(1)	東福沢(一ノ瀬)	60	0.57	2			私道	30	
565		東福沢(2)	東福沢	40	0.10	1			私道	10	
566		一ノ瀬(2)	東福沢	50	0.23	1			県道	50	
567		一ノ瀬(3)	東福沢(一ノ瀬)	90	0.55	1			河川	30	
568		火土呂	東福沢(火土呂)	130	1.04	2			県道	70	
570		東福沢(3)	東福沢	40	0.05	1			河川	40	
572		道村(1)	小佐波(道村)	250	1.73	2			県道	200	
573		道村(2)	小佐波(道村)	100	0.08	1			県道	270	
574		東福沢(4)	東福沢	80	0.11	3			市道	30	
575		東福沢(5)	東福沢	70	0.14	1			市道	50	
576		東福沢(6)	東福沢	43	0.05	1			河川	40	
577		東福沢(7)	東福沢	120	0.13	1			県道	30	
581	大沢野	猪谷(1)	東猪谷	100	2.12	1			市道	90	
583		猪谷(2)	東猪谷	90	0.13	2			県道	100	
585		猪谷(3)	東猪谷	120	0.86	2			県道	90	
587		吉野	吉野	80	2.77	1			県道	90	
592		舟渡(1)	舟渡	80	1.11	1			市道	40	
593		舟渡(2)	舟渡	120	0.77	1			市道	120	
594		寺津(1)	寺津	60	1.15	1					
595		万願寺	万願寺	80	0.20	2			県道	80	
596		寺津(2)	寺津	50	0.55	1			県道	50	

番号	地域	箇所名	所在地	延長 (m)	面積 (ha)	保 全 対 象				急傾斜地 崩壊危険 区域指定 (年月日)	
						人家 戸数 (戸)	公共の建物		公共の施設		
							種 類	数	種 類		数
597	大沢野	今生津	今生津	220	0.46	1			県道	30	
599		寺津(3)	寺津	50	0.23	1			県道	50	
600		芦生(1)	芦生	100	0.16	1			県道	100	
601		芦生(2)	芦生	260	0.45	4			県道	220	
603		布尻	布尻	250	0.35	3					
604		町長	町長	150	0.24	3			県道	70	
606		小黒(1)	小黒	115	0.38	2					
607		小黒(2)	小黒	35	0.07	1			市道	30	
608		小黒(3)	小黒	230	0.46	4					
609		小黒(4)	小黒	50	0.14	1			市道	10	
610		小黒(5)	小黒	65	0.11	1					
615		笹津(1)	笹津一区	100	0.38	3			県道	100	
616		笹津(2)	笹津一区	170	0.17	2					
617		笹津(3)	笹津一区	60	0.17	1					
618		横樋	横樋	85	0.43	1			県道	35	
619		大野	大野	65	0.24	1			県道	50	
620		八木山(1)	八木山	35	0.00	2					
625		八木山(2)	八木山	190	0.33	3			県道	190	
627		須原(1)	須原	50	0.05	1					
628		須原(2)	須原	22	0.02	1					
631		下大久保	下大久保	57	0.14	1					
632		中大久保	中大久保	144	0.21	2			市道	90	
633		小羽(1)	小羽	130	0.06	2			主要地方道	130	
634		小羽(2)	小羽	55	0.01	1			主要地方道	55	
636		下伏(1)	下伏	160	0.26	3			市道	90	
637		下伏(2)	下伏	100	0.05	1			市道	15	
639		小羽(3)	小羽	40	0.06	1			市道	10	S52. 7. 9

番号	地域	箇所名	所在地	延長 (m)	面積 (ha)	保 全 対 象				急傾斜地 崩壊危険 区域指定 (年月日)	
						人家 戸数 (戸)	公共の建物		公共の施設		
							種 類	数	種 類		数
640	大沢野	小羽(4)	小羽	100	0.11	1					
641		下伏(3)	下伏	80	0.13	1			市道	80	
642		小羽(5)	小羽	200	0.84	1			市道	70	S52. 7. 9
643		下伏(4)	下伏	25	0.01	1					
644		下伏(5)	下伏	100	0.10	3			市道	90	
645		小羽(6)	小羽	80	0.64	2					
647		下伏(6)	下伏	50	0.02	1					
648		下伏(7)	下伏	60	0.04	2			市道	60	
649		下伏(8)	下伏	80	0.08	1					
650		下伏(9)	下伏	40	0.04	1					
652		田池(3)	田池	200	0.38	2					
654		葛原(1)	葛原	100	0.20	1					S50. 5. 24
655		葛原(2)	葛原	70	0.24	3			市道	60	
656		土(1)	土	300	0.46	2			市道	100	S59. 2. 2
657		土(2)	土	100	0.20	1			市道	90	
659		土(3)	土	170	0.14	3			市道	170	
660		下伏(10)	下伏	200	1.11	3			市道	200	
661		土(4)	土	120	0.17	2			市道	150	
662		根ノ上(1)	根ノ上	50	0.05	1			県道	50	
663		根ノ上(2)	根ノ上	70	0.02	1			市道	40	
664		根ノ上(3)	根ノ上	60	0.02	1					
665		根ノ上(4)	根ノ上	60	0.09	1					
667	細入	蟹寺	蟹寺	160	0.51	4			市道	35	
673		片掛(1)	片掛	130	0.09	2			市道	100	
674		片掛(2)	片掛	70	0.27	1			J R 国道	80 40	
676		片掛(3)	片掛	30	0.02	1					

番号	地域	箇所名	所在地	延長 (m)	面積 (ha)	保 全 対 象				急傾斜地 崩壊危険 区域指定 (年月日)	
						人家 戸数 (戸)	公共の建物		公共の施設		
							種 類	数	種 類		数
677	細入	片掛(4)	片掛	40	0.05	1			市道	10	
683		榆原(1)	榆原	40	0.04	1					
685		庵谷(1)	庵谷	90	0.14	2			市道	60	
687		榆原(2)	榆原	80	0.05	1					
688		庵谷(2)	庵谷	50	0.10	3					
689		庵谷(3)	庵谷	70	0.08	4					
690		榆原(3)	榆原	70	0.42	1			J R 国道	70 70	
691		庵谷(4)	庵谷	140	1.61	1			国道 市道	140 50	
692		榆原(4)	榆原	60	0.51	1			J R 国道	60 90	
694		庵谷(5)	庵谷	350	0.33	3					
695		岩稲(1)	岩稲	170	0.29	2			J R 市道	20 70	
698		岩稲(2)	岩稲	120	1.70	3			J R 国道	150 40	
700		笹津(4)	西笹津	100	0.99	2			県道	90	
701		笹津(5)	西笹津	80	0.99	1			県道	120	
704	婦中	上友坂	婦中町友坂 (上友坂)	50	0.16	1			県道	50	
706		富崎	婦中町富崎	50	0.08	1			市道	60	
710		外輪野(1)	婦中町外輪野	110	0.13	1			市道	110	
711		長沢	婦中町長沢	100	0.31	1			国道	100	
712		下瀬(1)	婦中町下瀬	90	0.05	1					
713		下瀬(2)	婦中町下瀬	210	0.50	2					
714		外輪野(2)	婦中町外輪野	80	0.11	1					
715		上瀬(1)	婦中町上瀬	110	0.29	1					H26. 1. 15

番号	地域	箇所名	所在地	延長 (m)	面積 (ha)	保 全 対 象				急傾斜地 崩壊危険 区域指定 (年月日)	
						人家 戸数 (戸)	公共の建物		公共の施設		
							種 類	数	種 類		数
716	婦中	外輪野(3)	婦中町外輪野	140	0.46	3			市道	190	
717		上瀬(2)	婦中町上瀬	60	0.10	1					
718		上瀬(3)	婦中町上瀬	40	0.03	1					
719		高塚(1)	婦中町高塚	70	0.11	1			国道	70	
720		上瀬(4)	婦中町上瀬	250	0.15	2					H26. 1. 15
721		高塚(2)	婦中町高塚	100	0.41	1					
722		外輪野(4)	婦中町外輪野	90	0.14	2					
724		三ノ瀬	婦中町三瀬	300	0.54	4					
727		吉作(2)	婦中町吉住	50	0.07	1					
729		高塚(3)	婦中町高塚	70	0.15	1			国道	40	
730		高塚(4)	婦中町高塚	90	0.16	1			国道	90	
731		道島(1)	婦中町道島	100	0.43	1			県道	90	
733		吉作(3)	婦中町吉住	100	0.12	1			国道	40	
734		道島(2)	婦中町道島	170	0.39	3			県道	100	
735		高塚(5)	婦中町高塚	130	0.40	3					
736		高塚(6)	婦中町高塚	100	0.11	1			国道	140	
737		吉作(4)	婦中町吉住	150	0.60	1			市道	100	
739		西道島	婦中町西道島	330	0.22	4			市道	100	S51. 3. 19
740		皆杓(1)	婦中町皆杓	200	0.17	2					S63. 3. 16
741		皆杓(2)	婦中町皆杓	50	0.03	1			市道	60	
743		宮ヶ谷(1)	婦中町宮ヶ谷	70	0.27	1			国道	90	
744		宮ヶ谷(2)	婦中町宮ヶ谷	60	0.08	1			国道	70	
745		鶯谷(1)	婦中町鶯谷	430	1.19	2					
746		細谷(1)	婦中町細谷	70	0.01	1					
747		鶯谷(2)	婦中町鶯谷	80	0.33	1					
748		細谷(2)	婦中町細谷	70	0.18	1			市道	90	
749		鶯谷(3)	婦中町鶯谷	80	0.08	4					

番号	地域	箇所名	所在地	延長 (m)	面積 (ha)	保 全 対 象				急傾斜地 崩壊危険 区域指定 (年月日)	
						人家 戸数 (戸)	公共の建物		公共の施設		
							種 類	数	種 類		数
750	婦中	吉谷(1)	婦中町吉谷	70	0.11	2			市道	80	
751		吉谷(2)	婦中町吉谷	140	0.16	2			県道	160	
754		吉谷(3)	婦中町吉谷	160	0.14	2					
755		平等(1)	婦中町平等	130	0.33	1			市道	140	
756		大瀬谷(1)	婦中町大瀬谷	90	0.09	1					
757		大瀬谷(2)	婦中町大瀬谷	80	0.21	2			県道	140	
760		平等(2)	婦中町平等	100	0.35	2					
761		平等(3)	婦中町平等	80	0.14	1					
763	八尾	桐谷(1)	八尾町桐谷	50	0.12	2			市道 ダム工事用道路	50 50	
764		桐谷(2)	八尾町桐谷	50	0.24	2			ダム工事用道路	50	
765		桐谷(3)	八尾町桐谷	60	0.14	3					
766		桐谷(4)	八尾町桐谷	100	0.24	3					
768		城生(1)	八尾町城生	30	0.06	1					
769		城生(2)	八尾町城生	150	0.22	4			県道	150	
771		井栗谷(1)	八尾町井栗谷	50	0.04	1					
772		桐谷(5)	八尾町桐谷	30	0.07	1					
773		城生(3)	八尾町城生	40	0.03	2			市道	40	
774		薄島	八尾町薄島	30	0.04	1					
775		北谷(1)	八尾町北谷	50	0.17	1					
776		井栗谷(2)	八尾町井栗谷	80	0.08	3					
777		北谷(2)	八尾町北谷	120	0.50	4			市道	120	S 58. 4. 14
778		東坂下	八尾町東坂下	80	0.08	2			県道	80	
780		滝脇	八尾町滝脇	30	0.05	1			市道	30	
781		宮ノ腰(1)	八尾町宮ノ腰	30	0.03	1					
782		外堀(1)	八尾町外堀	150	0.38	4			市道 河川	100 100	H 5. 1. 22

番号	地域	箇所名	所在地	延長 (m)	面積 (ha)	保 全 対 象				急傾斜地 崩壊危険 区域指定 (年月日)	
						人家 戸数 (戸)	公共の建物		公共の施設		
							種 類	数	種 類		数
783	八尾	宮ノ腰(2)	八尾町宮ノ腰	30	0.08	1					
784		深谷(1)	八尾町深谷	50	0.05	1					
785		外堀(2)	八尾町外堀	120	0.20	2			市道 河川	120 120	
787		外堀(2)	八尾町外堀	50	0.02	1			市道	50	
788		宮ノ腰(3)	八尾町宮ノ腰	120	0.20	3					
789		深谷(2)	八尾町深谷	100	0.12	3					
790		宮ノ腰(4)	八尾町宮ノ腰	60	0.10	2					
792		宮ノ腰(5)	八尾町宮ノ腰	140	0.18	1			市道	140	
793		岩屋	八尾町岩屋	60	0.08	3			県道	60	
794		宮ノ腰(6)	八尾町宮ノ腰	60	0.07	2			市道	60	
797		檜尾(1)	八尾町檜尾	30	0.02	1			県道 河川	30 30	
798		檜尾(2)	八尾町檜尾	20	0.02	1					
801		丸山	八尾町丸山	30	0.03	1					
802		村杉(1)	八尾町村杉	60	0.08	1			河川	60	
803		村杉(2)	八尾町村杉	40	0.05	2			県道 河川	40 40	
804		平等(4)	八尾町上笹原(平等)	40	0.05	2			県道	40	
805		清水(1)	八尾町上笹原(清水)	30	0.04	1					
807		古宿(1)	八尾町上笹原(古宿)	60	0.04	2			河川	60	
808		古宿(2)	八尾町上笹原(古宿)	70	0.24	2					
809		晴巒台	八尾町晴巒台	50	0.06	3			市道	50	
811		下笹原(1)	八尾町下笹原	30	0.05	1					
813		中根(1)	八尾町上笹原(中根)	40	0.02	1			県道	40	
814		中根(2)	八尾町上笹原(中根)	30	0.03	1			河川	30	

番号	地域	箇所名	所在地	延長 (m)	面積 (ha)	保 全 対 象				急傾斜地 崩壊危険 区域指定 (年月日)	
						人家 戸数 (戸)	公共の建物		公共の施設		
							種 類	数	種 類		数
815	八尾	古宿(3)	八尾町上笹原古宿	80	0.05	3			県道 市道 河川	80 80 80	
816		平等(5)	八尾町上笹原	40	0.07	2					
817		平等(6)	八尾町上笹原	30	0.03	1			県道	30	
818		古宿(4)	八尾町上笹原	70	0.24	2			県道	70	
819		中根(3)	八尾町上笹原	30	0.04	1			河川	30	
820		中根(4)	八尾町上笹原	100	0.26	2					
821		古宿(5)	八尾町上笹原	50	0.04	1					
822		下笹原(2)	八尾町下笹原	70	0.12	2					
823		小長谷(1)	八尾町小長谷	50	0.04	2					
825		小長谷(2)	八尾町小長谷	160	0.09	4			河川	100	
826		小長谷(3)	八尾町小長谷	50	0.06	3			市道	50	
828		下笹原別所	八尾町下笹原別荘	60	0.31	2					
829		下笹原(3)	八尾町下笹原	70	0.10	3					
830		横手	八尾町下笹原	40	0.02	2					
831		下笹原(4)	八尾町下笹原	30	0.03	1					
832		茗ヶ原(1)	八尾町茗ヶ原	40	0.05	1					
833		茗ヶ原(2)	八尾町茗ヶ原	40	0.04	1					
834		茗ヶ原(3)	八尾町茗ヶ原	40	0.05	1			河川	40	H17. 10. 21
835		茗ヶ原(4)	八尾町茗ヶ原	40	0.10	1					H17. 10. 21
836		金場	八尾町茗ヶ原	70	0.04	2					
837		梅ヶ谷	八尾町茗ヶ原	90	0.21	2					H17. 10. 21
838		野田(1)	八尾町下笹原	90	0.09	4					
840		茗ヶ原(5)	八尾町茗ヶ原	40	0.02	1					H17. 10. 21
841		茗ヶ原(6)	八尾町茗ヶ原	110	0.20	3					
842		茗ヶ原(7)	八尾町茗ヶ原	30	0.11	1					

番号	地域	箇所名	所在地	延長 (m)	面積 (ha)	保 全 対 象				急傾斜地 崩壊危険 区域指定 (年月日)	
						人家 戸数 (戸)	公共の建物		公共の施設		
							種 類	数	種 類		数
844	八尾	茗ヶ原(8)	八尾町茗ヶ原	30	0.02	1			河川	30	
845		茗ヶ原(9)	八尾町茗ヶ原	60	0.16	2			県道	60	
846		野田(2)	八尾町下笹原	130	0.12	3			市道	130	
847		御坊	八尾町茗ヶ原	50	0.02	1					
848		茗ヶ原(10)	八尾町茗ヶ原	50	0.03	2					
849		茗ヶ原(11)	八尾町茗ヶ原	30	0.03	1			県道	30	
850		下笹原(5)	八尾町下笹原	50	0.04	3					
851		茗ヶ原(12)	八尾町茗ヶ原	90	0.05	3					
853		下笹原(6)	八尾町下笹原	30	0.03	1			河川	30	
854		茗ヶ原(13)	八尾町茗ヶ原	30	0.01	1					S58.4.14
856		下笹原(7)	八尾町下笹原	100	0.04	3			河川	100	
857		下笹原(8)	八尾町下笹原	30	0.02	2			県道	30	
858		下笹原(9)	八尾町下笹原	40	0.04	2					
861		梅苑町(1)	八尾町梅苑町	100	0.24	2			河川	100	
864		東町	八尾町東町	30	0.04	1			河川	30	
865		梅苑町(2)	八尾町梅苑町	100	0.12	3			市道	100	
866		元村	八尾町福島(元村)	100	0.09	3			用水路	100	
867		梅苑町(3)	八尾町梅苑町	100	0.12	3			市道	100	
872		東松瀬	八尾町東松瀬	30	0.03	1					
873		西松瀬	八尾町西松瀬	30	0.04	1			市道	50	
874		福島上野(1)	八尾町福島(上野)	30	0.04	1			県道	30	
876		東葛坂(1)	八尾町東葛坂	30	0.03	1					
877		道畑	八尾町道畑	30	0.04	1					
880		東葛坂(2)	八尾町東葛坂	80	0.10	2			河川	10	
881		八十島(1)	八尾町八十島	130	0.15	4			国道	130	
883		八十島(2)	八尾町八十島	100	0.07	2			国道	100	
884		福島上野(2)	八尾町福島(上野)	30	0.04	1					

番号	地域	箇所名	所在地	延長 (m)	面積 (ha)	保 全 対 象				急傾斜地 崩壊危険 区域指定 (年月日)	
						人家 戸数 (戸)	公共の建物		公共の施設		
							種 類	数	種 類		数
885	八尾	西新町	八尾町西新町	50	0.08	2			県道 河川	50 50	
886		東川倉(1)	八尾町東川倉	100	0.03	4					
888		田地(4)	八尾町上田池	30	0.03	1					
891		西葛坂(1)	八尾町西葛坂	30	0.04	1					
892		下田池	八尾町下田池	30	0.03	1					
894		西葛坂(2)	八尾町西葛坂	30	0.03	1					
895		下乗嶺(1)	八尾町下乗嶺	30	0.04	1			国道 市道	30 30	
896		下乗嶺(2)	八尾町下乗嶺	80	0.09	2					
897		宮ノ下	八尾町宮ノ下	150	0.27	4			市道	150	
899		水口(1)	八尾町水口	30	0.03	1					
900		水口(2)	八尾町水口	30	0.01	1			河川	30	
901		東葛坂(3)	八尾町東葛坂	70	0.03	2			県道	70	
902		東川倉(2)	八尾町東川倉	200	0.23	3			河川	200	
903		東葛坂(4)	八尾町東葛坂	70	0.06	2					
904		西葛坂(3)	八尾町西葛坂	50	0.04	2			国道	50	
905		下乗嶺(3)	八尾町下乗嶺	50	0.03	2					
906		東川倉(3)	八尾町東川倉	90	0.04	3					
907		東川倉(4)	八尾町東川倉	40	0.02	2					
908		高熊(1)	八尾町高熊	30	0.02	1			県道	30	
909		下乗嶺(4)	八尾町下乗嶺	30	0.03	1					
910		高熊(2)	八尾町高熊	60	0.04	3					
911		川住	八尾町川住	30	0.01	1			河川	30	
912		高熊(3)	八尾町高熊	30	0.02	2					
913		西川倉(1)	八尾町西川倉	30	0.03	1			市道 河川	30 30	

番号	地域	箇所名	所在地	延長 (m)	面積 (ha)	保 全 対 象				急傾斜地 崩壊危険 区域指定 (年月日)	
						人家 戸数 (戸)	公共の建物		公共の施設		
							種 類	数	種 類		数
916	八尾	西川倉(2)	八尾町西川倉	30	0.05	1					
917		新名	八尾町新名	100	0.21	2					
919		松原	八尾町松原	60	0.06	2					
921		下乗嶺(5)	八尾町下乗嶺	30	0.01	1			国道	30	
922		乗嶺(1)	八尾町乗嶺	150	0.36	3					
923		高熊道地	八尾町高熊(道地)	30	0.03	1			河川	30	
924		高峯	八尾町高峯	30	0.03	1					
925		布谷(1)	八尾町布谷	200	0.35	4					
927		布谷(2)	八尾町布谷	100	0.24	2					
928		布谷(3)	八尾町布谷	30	0.03	1					
929		高橋(1)	八尾町高橋	120	0.04	3			河川	50	
930		乗嶺(2)	八尾町乗嶺	30	0.03	1					
931		乗嶺(3)	八尾町乗嶺	170	0.20	3					
932		布谷(4)	八尾町布谷	30	0.07	1			県道	30	
933		谷内(1)	八尾町谷内	30	0.02	1			県道	30	
934		乗嶺(4)	八尾町乗嶺	30	0.03	1			国道	30	
935		高橋(2)	八尾町高橋	30	0.03	1					
936		布谷(5)	八尾町布谷	200	0.35	2					
937		布谷(6)	八尾町布谷	30	0.02	1			県道	30	
938		柴橋	八尾町柴橋	30	0.11	1					
939		大下(1)	八尾町大下	30	0.05	1			国道	30	
940		和山(1)	八尾町和山	30	0.02	1					
941		下仁歩(1)	八尾町大下	120	0.21	3					
942		大下(2)	八尾町大下	30	0.03	1					
943		中仁歩	八尾町下仁歩	130	0.14	4			河川	130	
944		布谷(7)	八尾町布谷	30	0.04	1					
945		下仁歩(2)	八尾町下仁歩	30	0.05	1					

番号	地域	箇所名	所在地	延長 (m)	面積 (ha)	保 全 対 象				急傾斜地 崩壊危険 区域指定 (年月日)	
						人家 戸数 (戸)	公共的建物		公共的施設		
							種 類	数	種 類		数
947	八尾	下仁歩(3)	八尾町下仁歩	30	0.04	1					
949		峯	八尾町峯	30	0.04	1					
951		谷折	八尾町谷折	30	0.06	1					
952		和山(2)	八尾町和山	30	0.03	1					
953		上仁歩	八尾町上仁歩	30	0.04	1					
954		上野(2)	八尾町上野	30	0.04	1		市道	30		
955		草連坂	八尾町草連坂	80	0.07	2					
956		入谷(1)	八尾町鼠谷	50	0.02	2					
958		尾久	八尾町尾久	30	0.03	1		県道	30		
959		上野(3)	八尾町細滝	40	0.06	1		河川	50		
960		柚木	八尾町柚木	50	0.07	1		市道	50		
961		倉ヶ谷(2)	八尾町倉ヶ谷	30	0.03	1					
963		窪	八尾町窪	120	0.17	3					
964		平沢(1)	八尾町仁歩	100	0.10	2					
965		倉ヶ谷(2)	八尾町倉ヶ谷	50	0.03	2					
966		三ツ松(1)	八尾町三ツ松	30	0.03	1					
967		倉ヶ谷(3)	八尾町倉ヶ谷	100	0.05	2					
968		三ツ松(2)	八尾町三ツ松	30	0.04	1					
969		仁歩	八尾町仁歩	80	0.07	3					
972		天池	八尾町天池	30	0.03	1		県道	30		
974		高瀬(1)	八尾町高瀬	30	0.03	1					
976		高瀬(2)	八尾町高瀬	40	0.02	2					
977		武道原(1)	八尾町武道原	30	0.02	1					
978		正間(1)	八尾町正間	30	0.04	1		市道	30		
979		武道原(2)	八尾町武道原	50	0.05	2					
980		武道原(3)	八尾町武道原	30	0.01	1		市道	30		
981		武道原(4)	八尾町武道原	30	0.03	1					

番号	地域	箇所名	所在地	延長 (m)	面積 (ha)	保 全 対 象				急傾斜地 崩壊危険 区域指定 (年月日)	
						人家 戸数 (戸)	公共の建物		公共の施設		
							種 類	数	種 類		数
982	八尾	正間(2)	八尾町正間	30	0.03	1					
983		大玉生	八尾町大玉生	30	0.01	1		県道	30		
984		足谷(1)	八尾町足谷	30	0.03	1					
985		内名(1)	八尾町内名	100	0.36	2		市道	100		
986		内名(2)	八尾町内名	100	0.36	2					
987		足谷(2)	八尾町足谷	40	0.04	1					
988		田ノ頭(1)	八尾町田頭	100	0.71	2		市道	100		
989		田ノ頭(2)	八尾町田頭	30	0.26	1		市道	30		
990		水無	八尾町水無	30	0.11	1					
991		足谷(3)	八尾町足谷	40	0.07	2		河川	40		
992		新屋	八尾町新屋	50	0.30	1					
993		島地(1)	八尾町島地	120	0.43	4		国道	100		
994		庵谷(6)	八尾町庵谷	50	0.14	1		国道	50		
995		庵谷(7)	八尾町庵谷	100	0.14	2					
996		島地(2)	八尾町島地	150	0.54	3		国道	150		
997		島地(3)	八尾町島地	30	0.13	1					
998		清水(2)	八尾町清水	30	0.02	1					
999		清水(3)	八尾町清水	30	0.02	1					
1001		栃折(1)	八尾町栃折	30	0.08	1		国道 県道 溪流	30 30 30		
1002		栃折(2)	八尾町栃折	20	0.02	1					
1003		栃折(3)	八尾町栃折	20	0.04	1					
1004		栃折(4)	八尾町栃折	30	0.05	1		市道	30		
1005		栃折(5)	八尾町栃折	30	0.04	1		国道	30		
1006	山田	柳川(1)	山田宿坊(柳川)	30	0.02	1					
1007		柳川(2)	山田宿坊(柳川)	100	0.07	2					

番号	地域	箇所名	所在地	延長 (m)	面積 (ha)	保 全 対 象				急傾斜地 崩壊危険 区域指定 (年月日)	
						人家 戸数 (戸)	公共の建物		公共の施設		
							種 類	数	種 類		数
1008	山田	柳川(3)	山田宿坊(柳川)	40	0.03	2					
1009		柳川(4)	山田宿坊(柳川)	30	0.01	1					
1010		柳川(5)	山田宿坊(柳川)	30	0.02	1					
1011		柳川(6)	山田宿坊(柳川)	30	0.04	1					
1012		沢連(1)	山田宿坊(沢連)	30	0.04	1					
1013		沢連(2)	山田宿坊(沢連)	30	0.02	1					
1015		沢連(3)	山田宿坊(沢連)	50	0.10	2					
1016		沢連(4)	山田宿坊(沢連)	60	0.09	3		県道	60		
1017		沢連(5)	山田宿坊(沢連)	40	0.03	1		県道	40		
1018		沢連(6)	山田宿坊(沢連)	30	0.04	1					
1019		宿坊(1)	山田宿坊	30	0.02	1		市道	30		
1020		宿坊(2)	山田宿坊	40	0.07	1					
1021		沢連(7)	山田宿坊(沢連)	240	0.23	4					
1022		宿坊(3)	山田宿坊	30	0.05	1					
1023		宿坊(4)	山田宿坊	50	0.03	2					
1024		宿坊(5)	山田宿坊	40	0.02	2					
1025		宿坊(6)	山田宿坊	30	0.03	1					
1028		中ノ瀬	山田中瀬	30	0.02	1					
1029		上中瀬(1)	山田中瀬(上中瀬)	70	0.04	2					
1032		上中瀬(2)	山田中瀬(上中瀬)	30	0.03	1					
1034		湯(1)	山田湯	150	0.18	4					
1036		湯(2)	山田湯	110	0.08	3					
1037		湯(3)	山田湯	90	0.04	2					
1038		湯(4)	山田湯	70	0.08	2					
1039		小島(1)	山田小島	80	0.05	3					
1040		湯(5)	山田湯	100	0.10	4		市道	100		
1043		小島(2)	山田小島	30	0.02	1					

番号	地域	箇所名	所在地	延長 (m)	面積 (ha)	保 全 対 象				急傾斜地 崩壊危険 区域指定 (年月日)	
						人家 戸数 (戸)	公共の建物		公共の施設		
							種 類	数	種 類		数
1046	山田	小島(3)	山田小島	50	0.02	4					H4.8.14
1050		小島(4)	山田小島	80	0.05	2					
1052		中村(2)	山田中村	30	0.01	2					
1053		中村(3)	山田中村	60	0.08	2			県道 市道	60 60	
1055		中村(4)	山田中村	50	0.05	2			河川	50	
1057		湯(6)	山田湯	30	0.01	2			市道	30	
1058		北山(2)	山田北山	60	0.03	2					
1059		北山(3)	山田北山	90	0.04	3			市道	100	
1060		湯(7)	山田湯	30	0.05	1			県道 河川	30 30	
1062		白井谷(1)	山田白井谷	30	0.02	1					
1063		小谷(1)	山田小谷	40	0.02	1			市道	40	
1064		鎌倉(1)	山田鎌倉	50	0.06	2			県道 河川	50 50	
1065		小谷(2)	山田小谷	50	0.03	2			市道	50	
1066		小谷(3)	山田小谷	30	0.05	1			市道	30	
1067		鎌倉(2)	山田鎌倉	90	0.09	3					
1068		白井谷(2)	山田白井谷	30	0.02	1					
1069		白井谷(3)	山田白井谷	100	0.05	3					
1070		白井谷(4)	山田白井谷	40	0.02	1					
1071		小谷(4)	山田小谷	30	0.02	1					
1072		鎌倉(3)	山田鎌倉	50	0.04	2					
1073		鎌倉(4)	山田鎌倉	150	0.44	3			県道 河川	100 100	
1074		鎌倉(5)	山田鎌倉	40	0.04	1					
1075		白井谷(5)	山田白井谷	30	0.02	1					

番号	地域	箇所名	所在地	延長 (m)	面積 (ha)	保 全 対 象				急傾斜地 崩壊危険 区域指定 (年月日)	
						人家 戸数 (戸)	公共の建物		公共の施設		
							種 類	数	種 類		数
1076	山田	若土(1)	山田若土	30	0.05	1			県道 河川	30 30	
1077		若土(2)	山田若土	30	0.01	1			県道	30	
1078		若土(3)	山田若土	30	0.04	1			河川	30	
1079		若土(4)	山田若土 (水上谷)	40	0.07	1					
1081		若土(5)	山田若土	220	0.15	4					
1082		赤目谷(1)	山田赤目谷	30	0.01	1					
1083		若土(6)	山田若土	30	0.02	1					
1084		赤目谷(2)	山田赤目谷	50	0.04	2					
1085		若土(7)	山田若土	130	0.46	3					
1086		若土(8)	山田若土	30	0.04	1			県道	30	
1087		若土(9)	山田若土	50	0.02	2					
1088		若土(10)	山田若土	30	0.02	1					
1089		若土(11)	山田若土	30	0.04	1					
1092		若土(12)	山田若土	50	0.06	1					
1093		沼又(1)	山田沼又	200	0.25	4			県道	200	H 9 . 3 . 28
1094		沼又(2)	山田沼又	120	0.12	3			県道 河川	120 120	
1095		沼又(3)	山田沼又	50	0.03	1					
1096		若土(13)	山田若土	40	0.03	2					
1097		谷(1)	山田谷	30	0.02	1					
1099		谷(2)	山田谷	20	0.01	1			県道	20	
1100		谷(3)	山田谷	70	0.02	2			県道	70	
1101		谷(4)	山田谷	70	0.07	2			県道	30	
1102		谷(5)	山田谷	60	0.04	2					
1103		沼又(4)	山田沼又	40	0.03	1					
1106		牧	山田牧	80	0.07	2			河川	80	

番号	地域	箇所名	所在地	延長 (m)	面積 (ha)	保 全 対 象				急傾斜地 崩壊危険 区域指定 (年月日)	
						人家 戸数 (戸)	公共的建物		公共的施設		
							種 類	数	種 類		数
1108	山田	鍋谷	山田鍋谷	170	0.11	3			河川	170	
1109		清水(4)	山田清水	30	0.01	1			市道	30	
1110		清水(5)	山田清水	160	0.29	4					
1111		清水(6)	山田清水	30	0.02	1					
1112		清水(7)	山田清水	150	0.13	3			県道	100	
1113		清水(8)	山田清水	50	0.05	2					
1114		清水(9)	山田清水	30	0.02	1					
1115		清水(10)	山田清水	30	0.03	1					
1116		清水(11)	山田清水	40	0.05	1					
1117		清水(12)	山田清水	80	0.10	2					
1118		清水(13)	山田清水	80	0.11	2			ため池	1	
1119		今山田(1)	山田今山田	30	0.01	1					
1120		今山田(2)	山田今山田	30	0.06	1					
1121		今山田(3)	山田今山田	30	0.01	1					
1122		今山田(4)	山田今山田	30	0.02	1					
1123		今山田(5)	山田今山田	30	0.02	1					

③ ランクⅢ（人家はないが今後新規の住宅立地等が見込まれる箇所）

番号	地域	箇所名	所在地	延長 (m)	面積 (ha)	保 全 対 象				急傾斜地 崩壊危険 区域指定 (年月日)	
						人家 戸数 (戸)	公共的建物		公共的施設		
							種 類	数	種 類		数
J71	富山	山岸	山岸	120	0.21			市道	60		
J72		百塚	百塚	100	0.20			河川	35		
J73		寺町	寺町	130	0.70						
J74		金屋(3)	金屋	100	0.16						
J75		三ノ熊(1)	三ノ熊	140	0.22			市道	90		
J76		池多	池多	100	0.16			市道	10		
J77		三ノ熊(2)	三ノ熊	210	0.98			市道	210		
J78		三ノ熊(3)	三ノ熊	125	0.43			県道	70		
J79		三ノ熊(4)	三ノ熊	150	0.24			県道	150		
J80		三ノ熊(5)	三ノ熊	180	0.75			県道	180		
J81		三ノ熊(6)	三ノ熊	160	0.78			県道	160		
J82	大山	栗巣野	栗巣野	226	2.31			県道 市道	140 80		
J83		亀谷(1)	亀谷	391	2.19			市道	150		
J84		亀谷(2)	亀谷	149	0.76			市道	100		
J85		亀谷(3)	亀谷	154	1.06			市道	120		
J86		亀谷(4)	亀谷	185	0.41						
J87		小見	小見	167	0.87			私鉄 市道	40 210		
J88		新町(1)	新町	101	0.55			県道	110		
J89		新町(2)	新町	205	0.70						
J90		上野(1)	大山上野	897	2.80			県道 農道	90 420		
J91		上野(2)	大山上野	1254	8.67			市道	520		
J92		文珠寺(1)	文珠寺	659	1.10						

番号	地域	箇所名	所在地	延長 (m)	面積 (ha)	保 全 対 象				急傾斜地 崩壊危険 区域指定 (年月日)	
						人家 戸数 (戸)	公共の建物		公共の施設		
							種 類	数	種 類		数
J93	大山	上野(3)	大山上野	125	0.20						
J94		上野(4)	大山上野	108	0.16						
J95		芋平	砂見(芋平)	132	1.32			林道	100		
J96		文珠寺(2)	文珠寺	387	2.87			県道 農道	390 40		
J97		東黒牧	東黒牧	376	2.00			県道 農道	390 40		
J98		布目	大山布目	187	0.97			農道	180		
J99		牧野(2)	牧野	164	1.04						
J100		牧野(1)	牧野	600	0.55			県道 橋	25 1		
J101		東福沢(1)	東福沢	495	2.64			農道	500		
J102		東福沢(2)	東福沢	165	0.16						
J103		西俣	小左波(西俣)	305	2.11	5					
J104		東福沢(3)	東福沢	139	0.25			市道	110		
J105	大沢野	猪谷(2)	東猪谷	180	3.69			市道	180		
J106		猪谷(1)	東猪谷	130	0.39			県道	120		
J107		小糸(1)	小糸	570	6.72			林道	200		
J108		小糸(2)	小糸	450	5.78			林道	920		
J109		万願寺(1)	万願寺	120	0.12						
J110		万願寺(2)	万願寺	180	0.56			市道 農道	180 90		
J111		万願寺(3)	万願寺	100	0.30			県道	110		
J112		寺津	寺津	400	5.98			農道	300		
J113		小糸(3)	小糸	650	1.44			県道	660		
J114		万願寺(4)	万願寺	130	0.30	5		市道	20		
J115		今生津	今生津	320	0.71						

番号	地域	箇所名	所在地	延長 (m)	面積 (ha)	保 全 対 象				急傾斜地 崩壊危険 区域指定 (年月日)	
						人家 戸数 (戸)	公共の建物		公共の施設		
							種 類	数	種 類		数
J116	大沢野	万願寺(5)	万願寺	256	1.19			農道	230		
J117		町長(1)	町長	820	28.34			林道	580		
J118		布尻	布尻	540	0.93						
J119		寺家	寺家	160	0.47			市道	100		
J120		小黒	小黒	390	0.86						
J121		町長(2)	町長	1020	2.43			農道	320		
J122		東大久保	東大久保	360	1.04			農道	250		
J123		八木山	八木山	480	1.63						
J124		直坂(1)	直坂	170	1.16						
J125		直坂(2)	直坂	190	1.19			県道	200		
J126		坂本	坂本	210	0.47						
J127		下夕林(1)	下夕林	464	2.78			農道	100		
J128		高内	高内	160	0.79			県道	160		
J129		西大沢	西大沢	100	0.10						
J130		須原	須原	110	0.09						
J131		下大久保(1)	下大久保	395	0.79			市道 農道	130 400		
J132		長川原(1)	長川原	190	0.71			農道	130		
J133		下大久保(2)	下大久保	190	0.15						
J134		下夕林(2)	下夕林	350	0.69						
J135		中大久保	中大久保	260	0.54			市道	40		
J136		長川原(2)	長川原	160	0.66			県道 農道	160 160		
J137		稲代	稲代	200	0.28			農道	200		
J138		小羽(1)	小羽	130	1.33			農道	170		
J139		小羽(2)	小羽	110	0.30			農道	130		
J140		岩木新(2)	岩木新	270	0.65			農道	100		

番号	地域	箇所名	所在地	延長 (m)	面積 (ha)	保 全 対 象				急傾斜地 崩壊危険 区域指定 (年月日)	
						人家 戸数 (戸)	公共の建物		公共の施設		
							種 類	数	種 類		数
J141	大沢野	岩木新(1)	岩木新	610	0.73			農道	330		
J142		岩木新(3)	岩木新	160	0.28						
J143		加納(1)	加納	370	0.35						
J144		岩木新(4)	岩木新	170	0.15			市道	40		
J145		田池(1)	田池	100	0.13						
J146		田池(2)	田池	290	1.49			市道	150		
J147		田池(3)	田池	130	0.13						
J148		田池(4)	田池	150	0.12						
J149		根ノ上	根ノ上	100	0.17						
J150		葛原	葛原	140	0.17						
J151	婦中	上友坂	婦中町上友坂	280	2.08			市道	110		
J152		新町	婦中町新町	180	0.37						
J153		羽根	婦中町羽根	400	0.49			国道	190		
J154		千里(1)	婦中町千里	210	0.54			農道	210		
J155		千里(2)	婦中町千里	130	0.34			農道	40		
J156		外輪野(1)	婦中町外輪野	230	0.62			農道	230		
J157		千里(3)	婦中町千里	140	0.56						
J158		外輪野(2)	婦中町外輪野	550	0.67			国道 農道	160 400		
J159		下瀬(1)	婦中町下瀬	270	0.72			国道	300		
J160		高塚(1)	婦中町高塚	200	1.06					H17. 10. 21	
J161		外輪野(3)	婦中町外輪野	90	0.09			農道	170		
J162		下瀬(2)	婦中町下瀬	120	0.18			市道	60		
J163		道島(1)	婦中町道島	300	1.65			農道	150		
J164		上瀬	婦中町上瀬	100	0.10						
J165		道島(2)	婦中町道島	270	0.96			県道	260		

番号	地域	箇所名	所在地	延長 (m)	面積 (ha)	保 全 対 象				急傾斜地 崩壊危険 区域指定 (年月日)	
						人家 戸数 (戸)	公共の建物		公共の施設		
							種 類	数	種 類		数
J166	婦中	道島(3)	婦中町道島	300	1.85			県道 農道	100 80		
J167		道島(4)	婦中町道島	450	3.51			農道	300		
J168		外輪野(4)	婦中町外輪野	450	2.59			農道	40		
J169		外輪野(5)	婦中町外輪野	500	2.56						
J170		高塚(2)	婦中町高塚	170	0.31			国道	170		
J171		三ノ瀬	婦中町三ノ瀬	110	0.23						
J172		外輪野(6)	婦中町外輪野	150	0.26						
J173		外輪野(7)	婦中町外輪野	160	0.28						
J174		高塚(3)	婦中町高塚	190	0.59			国道	200		
J175		道島(5)	婦中町道島	200	0.36			県道 農道	70 100		
J176		道島(6)	婦中町道島	180	0.27			農道	40		
J177		外輪野(8)	婦中町外輪野	150	0.26						
J178		道島(7)	婦中町道島	160	0.16			農道	150		
J179		道島(8)	婦中町道島	170	0.51			県道	170		
J180		高塚(4)	婦中町高塚	110	0.11						
J181		高塚(5)	婦中町高塚	160	0.48			国道	120		
J182		鶯谷	婦中町鶯谷	190	0.68						
J183		吉住(1)	婦中町吉住	100	0.44						
J184		皆杓(1)	婦中町皆杓	120	0.42			農道	190		
J185		皆杓(2)	婦中町皆杓	230	0.23			農道	110		
J186		宮ヶ谷(1)	婦中町宮ヶ谷	160	0.13						
J187		宮ヶ谷(2)	婦中町宮ヶ谷	130	0.52			国道	40		
J188		宮ヶ谷(3)	婦中町宮ヶ谷	110	0.22			国道	120		
J189		宮ヶ谷(4)	婦中町宮ヶ谷	150	0.62			国道	100		
J190		吉住(2)	婦中町吉谷	200	0.25						

番号	地域	箇所名	所在地	延長 (m)	面積 (ha)	保 全 対 象				急傾斜地 崩壊危険 区域指定 (年月日)	
						人家 戸数 (戸)	公共の建物		公共の施設		
							種 類	数	種 類		数
J191	婦中	吉住(3)	婦中町吉谷	130	0.08						
J192		吉住(4)	婦中町吉谷	100	0.09						
J193		吉住(5)	婦中町吉谷	290	1.00			国道	170		
J194		平等(1)	婦中町平等	210	0.93						
J195		吉住(6)	婦中町吉谷	130	0.58						
J196		平等(2)	婦中町平等	130	0.65			県道	150		
J197		平等(3)	婦中町平等	140	1.01			県道	40		
J198		大瀬谷(1)	婦中町大瀬谷	220	0.27			林道	40		
J199		大瀬谷(2)	婦中町大瀬谷	110	0.45			県道	90		
J200		大瀬谷(3)	婦中町大瀬谷	140	0.34						
J201		平等(4)	婦中町平等	130	0.52			県道	60		
J202		葎原(1)	婦中町葎原	100	0.31						
J203		平等(5)	婦中町平等	120	0.48			県道	70		
J204		平等(6)	婦中町平等	170	0.15						
J205		吉住(7)	婦中町吉谷	270	0.86						
J206		平等(7)	婦中町平等	180	0.18						
J207		葎原(2)	婦中町葎原	350	0.70			農道	350		
J208		葎原(3)	婦中町葎原	280	2.25			農道 川	150 300		
J209	八尾	布谷	八尾町布谷	100	0.35						

(資料：県砂防課)

3-3 急傾斜地崩壊危険区域指定地

平成31年1月25日現在

番号 (県)	指 定 区域名	所 在 地	面積 (ha)	内 訳			保 全 対 象			県指定年月日		危険 箇所 番号
				耕 地 (ha)	宅 地 (ha)	その他 (ha)	人家 (戸)	道路 (m)	公 共 施設等	年 月 日	告示 番号	
1	今町(1)	八尾町今町	3.95	0.18	2.30	1.47	181	市道450 市道0.8ha	病院1旅館その他1	S45.1.17	71	860
			1.79	0.12	1.26	0.41	32			H12.12.11	661	
6	八木山	大野、八木山	3.20	0.12	0.90	2.18	11	—	—	S45.3.31	372	622
			1.10	0.20	0.30	0.60	8			H5.1.22	47	624
7	姫本町	呉羽姫本町	0.95	0.15	0.30	0.50	7	—	—	S46.9.21	988	445
8	寺山	八尾町上新町	2.60	1.40	0.86	0.34	16	—	—	S46.9.21	988	871
11	西大沢	八木山	1.40	0.10	0.60	0.70	41	—	—	S46.11.27	1208	623
12	諏訪町	八尾町諏訪町、東町	4.00	0.40	1.40	2.20	70	県道200市道220	—	S46.11.27	1208	870
			2.88	0.11	0.35	2.42	6			H22.10.13	381	
13	西新町	八尾町諏訪町、西新町	2.30	0.10	0.50	1.70	56	県道市道650 国道200	—	S46.11.27	1208	889
			0.25	—	0.07	0.18	2			H12.12.11	661	
18	福島	八尾町福島	2.00	0.50	1.10	0.40	11	—	—	S47.11.24	1105	862
			1.40	0.21	0.58	0.61	14			H12.12.11	661	
35	道島	婦中町道島	5.60	1.10	2.80	1.70	13	—	—	S48.9.18	898	728 732
36	中村	山田中村	2.60	0.40	1.10	1.10	9	—	—	S48.9.18	898	1051
37	小見	小見	2.80	0.10	0.90	1.80	11	—	—	S48.9.18	898	486
48	葛原	葛原	9.38	4.88	0.70	3.80	4	—	—	S50.5.24	599	646 651 653 654
51	西道島	婦中町道島	3.10	1.40	0.80	0.90	4	—	—	S51.3.19	224	739
52	鏡町	八尾町鏡町	0.20	—	0.08	0.12	10	—	—	S51.3.19	225	869

番号 (県)	指 定 区域名	所 在 地	面積 (ha)	内 訳			保 全 対 象			県指定年月日		危険 箇所 番号
				耕 地 (ha)	宅 地 (ha)	その他 (ha)	人家 (戸)	道 路 (m)	公 共 施設等	年 月 日	告示 番号	
68	小羽	小羽	37.10	13.00	1.20	22.90	6	—	—	S52.7.9	703	635 639 642
69	小島(1)	山田小島	2.30	0.20	1.50	0.60	16	—	—	S52.7.9	703	1041 1047
70	友坂	婦中町友坂	1.60 4.90	0.40 0.30	0.40 0.40	0.80 4.20	15 18	— 県道250市道320	— 公民館1 寺3	S52.7.9 S60.6.14	703 642	703 702
77	中の瀬	山田中瀬	3.90	0.40	1.10	2.40	6	—	—	S52.7.9	704	1027 1030 1031
79	中村(1)	山田中村	2.20	0.40	1.20	0.60	5	—	—	S53.2.28	187	1048
95	和田	和田	2.10	0.40	0.50	1.20	20	—	—	S56.11.10	1159	489
96	大瀬谷	婦中町大瀬谷	2.10	—	0.30	1.80	7	—	—	S56.11.10	1159	759
107	亀谷(1)	亀谷	1.90	0.20	0.80	0.90	18	—	—	S58.4.14	330	483
110	三ツ松(1)	八尾町三ツ松	2.30	0.80	0.50	1.00	4	県道 70 市道300	公民館1 郵便局1 寺1	S58.4.14	330	970
111	水口	八尾町水口	4.30 1.20	1.60 0.45	0.70 0.05	2.00 0.70	9 1	— 県道330	— 公民館1	S58.4.14 H2.5.7	330 345	898
112	北谷	八尾町北谷	2.10	0.70	0.30	1.10	7	市道160	神社1	S58.4.14	330	777
113	茗ヶ原	八尾町茗ヶ原	2.60	0.80	0.20	1.60	5	県道260	—	S58.4.14	330	854
118	土(2)	土	1.00	0.30	0.10	0.60	6	市道210	—	S59.2.2	79	656
120	榎ヶ原	榎ヶ原	2.60 2.54	0.30 0.12	0.40 0.70	1.90 1.72	6 11	市道150 市道0.12ha	—	S59.2.2 H12.12.11	79 661	535
131	東小俣	東小俣	2.10	0.20	0.40	1.50	9	市道260 橋1	—	S60.6.14	642	509
132	下笹原(1)	八尾町下笹原	2.50	0.60	0.40	1.50	9	—	派出所1 保育所1	S60.6.14	642	810
133	沼又(1)	山田沼又	2.00 0.89	0.80 0.07	0.20 0.61	1.00 0.21	7 6	市道300 県道240市道220	神社1	S60.6.14 H9.3.28	642 175	1098 1093
165	猪谷(2)	東猪谷	0.80	0.20	0.20	0.40	5	県道 85	—	S61.3.31	521	582
166	城生	八尾町城生	2.10	—	0.50	1.60	6	県道170	—	S61.3.31	521	770

番号 (県)	指 定 区域名	所 在 地	面積 (ha)	内 訳			保 全 対 象			県指定年月日		危険 箇所 番号
				耕 地 (ha)	宅 地 (ha)	その他 (ha)	人家 (戸)	道 路 (m)	公 共 施設等	年 月 日	告示 番号	
167	中	八尾町中	1.50	0.20	0.30	1.00	6	県道 30 市道150	小学校1 公民館1	S 61. 3. 31	521	946 948
171	牛ヶ増	牛ヶ増	3.92	0.21	0.30	3.41	14	県道350	公民館 1 旅 館 1	S 62. 3. 31	193	612
172	外堀(2)	八尾町外堀	6.14	1.46	0.80	3.88	10	市道350	公民館 1	S 62. 3. 31	193	779 787
184	中地山	中地山	2.50	—	0.40	2.10	9	市道 50	—	S 63. 3. 26	333	495
185	岡田(1)	岡田	7.30 5.45	— 0.36	1.20 0.62	6.10 4.47	15 8	県道65 市道340 県道760	公民館 1	S 63. 3. 26 H 9. 12. 5	333 791	504
186	上井田新	八尾町井田新	0.72 -0.62	0.31 -0.28	0.09 -0.08	0.32 -0.26	13	—	—	S 63. 3. 26 H 22. 5. 28	333 240	827
187	皆杓	婦中町皆杓	1.60 0.23	0.20 0.01	0.20 0.16	1.20 0.06	6 2	市道200	神社1	S 63. 3. 26 H 9. 3. 28	333 175	740
208	福島(2)	八尾町福島	1.80			1.80	19			H 2. 5. 7	345	862
220	今町(2)	八尾町今町	0.49	0.09	0.22	1.18	11	—	寺社1 曳山格納庫1	H 3. 8. 5	590	
229	小島(2)	山田小島	1.80	—	0.80	1.00	24	市道200	公民館1	H 4. 8. 14	649	1041 1042 1046
238	外堀(1)	八尾町外堀	2.90	0.60	0.50	1.80	6	市道200	—	H 5. 1. 22	47	782
244	柚木	八尾町柚木	2.53	0.64	0.58	1.31	9	市道250	—	H 6. 3. 25	181	962
245	寺町	寺町	3.21 1.74	0.00	0.49	2.72 1.74	24	市道370	—	H 6. 11. 21 H 10. 3. 31	741 196	436
246	吉谷	婦中町吉谷	6.66	0.55	1.29	4.82	13	県道420 市道240 林道 90	—	H 6. 11. 21	741	752 753 750 751 754
263	東町	八尾町東町	0.78	0.23	0.20	0.35	12	—	保育園 1	H 9. 3. 28	175	859

番号 (県)	指 定 区域名	所 在 地	面積 (ha)	内 訳			保 全 対 象			県指定年月日		危険 箇所 番号
				耕 地 (ha)	宅 地 (ha)	その他 (ha)	人家 (戸)	道 路 (m)	公 共 施設等	年 月 日	告示 番号	
272	岩屋	八尾町岩屋	2.20	0.37	1.11	0.72	14	—	—	H9.3.31	222	791
279	舟渡	舟渡	3.54	0.25	0.72	2.57	13	県道0.29ha	公民館1	H11.1.13	13	590
280	東谷	婦中町東谷	1.74	0.12	0.66	0.96	5	—	—	H11.1.13	13	738
281	布目	大山布目	1.54	0.11	0.54	0.89	7	市道208	—	H11.3.26	165	554
284	東福沢	東福沢	1.44	0.27	0.46	0.71	5	—	事務所納屋車庫8	H11.12.27	780	571
288	山本	山本	0.19	0.05	0.12	0.02	5	—	—	H12.5.17	312	459
304	葎原	婦中町葎原	2.10	0.08	0.51	1.51	6	—	—	H14.3.25	149	762
322	上ヶ島	八尾町上ヶ島	2.89	1.00	0.58	1.31	8	—	福祉施設1	H16.3.31	183	893
328	外輪野	婦中町外輪野	2.10	0.01	0.56	1.53	6	市道70	—	H17.10.21	533	J160
329	茗ヶ原(2)	八尾町茗ヶ原	3.16	0.37	0.33	2.46	7	—	—	H17.10.21	533	834 835 837 840
345	牧	牧	0.94 2.28	0.05 0.31	0.44 1.22	0.44 0.75	12	—	体育館1	H20.3.14 H20.12.05	127 545	501
352	吉作(2)	吉作	0.15	0.00	0.08	0.07	6	—	—	H23.7.20	301	453
358	金屋(2)	金屋	1.16	0.05	0.44	0.66	—	—	養護学校1	H24.11.05	445	450
359	茶屋町	茶屋町	0.137	0.00	0.134	0.003	5	—	—	H25.2.15	75	433
364	上瀬	婦中町上瀬	0.63	0.141	0.175	0.316	5	—	公民館1	H26.01.15	19	720
372	吉作(6)	吉作	0.135	0.037	0.098	0.000	1	—	診療所1 老人介護施設1	H29.1.11	4	455

(資料：県砂防課)

3-4 地すべり危険箇所（国土交通省）

平成31年1月25日現在

番号	箇所名	位置		面積 (ha)	保全対象		指定年月日	
		地域	所在地		人家	公共施設等		
227	金屋	富山	金屋	44.77	82	県道 300m 大学 1 養護学校 1		
228	西富山		西富山	17.93	209	JR 510m 道路 290m 用水 300m 公民館 1 駅 1		
37	葛原	大沢野	葛原	45.00	29	県道 1150m 市道 1300m 公民館 1		
38	上小羽		上小羽	29.00	20	旧小学校 1 県道 900m 公民館 1 市道 750m		
39	須原		須原	94.00	36	ダム 1 公民館 1 貯水池 1 県道 1200m 市道 1100m	S 63. 3. 18	
41	横平		寺津	55.50	18	県道 1500m 公民館 1 市道 3000m 林道 2000m 県道橋 1	S 41. 10. 24	
43	根上		根上	33.00	4	市道 2800m		
44	田池		田池	18.90	4	市道 600m 県道 150m		
240	布尻		布尻	91.60	27	県道 1,030m 体育館 1 公民館 1		
241	町長		町長	61.23	28	県道 750m 公民館 2		
36	緑町		大山	上滝緑町	13.55	84	上水道水源地1 市道 300m 鉄道 600m 県道 1200m	S 54. 9. 17 S 58. 12. 17
180	道村			道村	16.30	4	県道 250m 市道 300m 林道 400m	
181	西俣	西俣		33.00	2	県道 900m 市道 200m		
200	水須	水須		21.85	1	貯水ダム 1	H21. 7. 7	
235	牧	牧		236.08	19	県道 650m 林道 950m 公民館 1 体育館 1		
236	松木	大山松木		218.33	6	県道 300m 公民館 1 発電所 2		
237	岡田	岡田		35.46	20	県道 1,080m 公民館 1		
238	棚ヶ原	棚ヶ原		28.79	21	県道 480m 集落センター 1		
239	牧野	牧野		33.70	60	県道 1,200m		
42	井栗谷 土川	八尾	八尾町井栗谷	49.30	17	県道 400m 橋 1 市道 1,000m 林道 500m 県道 350m 河川トンネル 1	S 61. 3. 25	
45	北谷		八尾町北谷	22.40	6	県道 300m 市道 2300m 林道 800m		
46	檜尾		八尾町檜尾	30.00		県道 800m 県道橋 1 市道 100m 堤防 500m 市道橋 1		
47	掛畑		八尾町掛畑	134.30	30	県道 2200m 市道 1900m 公民館 1 林道 400m 市道橋 3	S 42. 9. 5 S 47. 12. 27	
48	外堀		八尾町外堀	7.00	12	市道 900m 林道 300m 公民館 1		
49	滝脇		八尾町滝脇	60.00	1	県道 650m 市道 2000m 林道 1200m 橋 1	S 35. 1. 7	
183	小原		八尾町小原	61.50		県道 1000m 市道 2000m		

5 3 危険区域等に関する資料

番号	箇所名	位置		面積 (ha)	保全対象		指定年月日
		地域	所在地		人家	公共施設等	
50	桐谷	八尾	八尾町桐谷	270.50	34	県道 2600m 市道 1300m 公民館 1 林道 1500m 農用水トンネル1500m 橋 3	S 40. 10. 13
51	下笹原		八尾町下笹原	9.00		県道 250m 市道橋 1	S 37. 10. 9
52	上笹原		八尾町上笹原	24.26	3	市道 650m 林道 100m	S 35. 1. 7 H 4. 4. 9
53	平等		八尾町平等	30.50	7	県道 500m 市道 600m	
54	中根		八尾町中根	9.30	3	市道 1550m 県道 1800m 橋 2 林道 400m	S 35. 1. 7
55	角間		八尾町角間	59.83	123	県道 2000m 市道 2500m 公民館 1 保養所 1 県道橋 2 記念碑 1 市道橋 2	
56	茗ヶ原		八尾町茗ヶ原	12.70	4	市道 300m 県道 650m 橋 1	
57	梅谷		八尾町梅谷	10.90	8	市道 800m 県道 700m 橋 1	S 37. 10. 9
58	田原		八尾町田原	40.70		市道 1000m 林道 200m 河川トンネル 1	
59	西新町		八尾町西新町	44.00	327	県道 3000m 市道1700m 商店街 1 公民館 4 上水池 1 試験場 1 病院 4 消防署 1 県道橋 2 市道橋 4	H14. 8. 20
60	諏訪町		八尾町諏訪町	56.05	684	体育館 1 商店街1 市道 2600m 公民館11 小学校1 県道2300m 県道橋1 郵便局1 消防署 1 幼稚園 1 保育園1 市道橋1	S 40. 10. 13
61	葛坂		八尾町葛坂	18.50	12	市道 1500m 公民館1 橋 2	S 41. 10. 24
62	八十島		八尾町八十島	144.40	85	県道 2,100m 市道 2500m 公民館 4 林道 1400m 県道橋 3 市道橋 3	S 40. 10. 13 S 43. 3. 30 S 44. 6. 2
63	上道畑		八尾町上道畑	51.50	12	県道 500m 林道 1100m 公民館 1 県道橋 2 市道橋 1	S 40. 10. 13
64	青根		八尾町青根	96.50	24	県道 1300m 市道 1300m 堤防 1000m 橋1 市道橋 1	S 48. 2. 15
65	東川倉		八尾町東川倉	125.30	62	市道 4,050m 県道3,200m 公民館 3 橋 3 不動尊1 林道 2000m 市道橋1 県道橋1	S 47. 12. 27 S 53. 3. 9 S 54. 3. 16
66	下牧		八尾町下牧	20.20	3	市道 500m	S 40. 10. 13
67	布谷		八尾町布谷	104.20	31	県道1100m 市道2100m 公民館 1 橋 2 市道橋 1	S 44. 6. 2
68	赤石		八尾町赤石	79.00	8	県道 1500m 市道 1200m 林道 1000m 市道橋 2	S 36. 7. 12 S 42. 9. 5
69	西松瀬		八尾町西松瀬	13.00	2	県道 600m 市道 700m 林道350m 堤防100m 市道橋1	S 37. 10. 9
70	桂原	八尾町桂原	73.20	5	市道2250m 県道400m 林道2000m	S 48. 2. 15	
71	草連坂	八尾町草連坂	63.05	38	県道1500m 市道2400m 学校1 保育所1 公民館1 市道橋2 役場支所1 郵便局1 林道600m	S 53. 3. 9 S 61. 3. 25	
72	栃折	八尾町栃折	260.83	10	県道3000m 市道2000m 林道4400m 市道橋2 貯水池1	S 36. 7. 12 S 42. 4. 28	
73	中山	八尾町中山	12.60	1	市道600m 県道200m 林道400 m 市道橋2 取水ダム1	S 37. 10. 9	
184	清水	八尾町清水	41.00	4	市道 2000m 林道 600m 県道 200m 県道橋 1 堤防 300m 官公署 2 橋 1		

番号	箇所名	位置		面積 (ha)	保全対象		指定年月日	
		地域	所在地		人家	公共施設等		
231	窪	八尾	八尾町窪、 八尾町尾久 八尾町宮島	64.16	27	県道 2,020m 公民館 1		
84	上瀬開	婦中	婦中町上瀬開	33.50	12	市道500m 林道1500m 橋3		
85	三瀬		婦中町三瀬	18.40	13	県道 600m 市道 600m 公民館1 堤防650m 橋2	S 41. 10. 24	
86	鷲谷		婦中町鷲谷	14.30	19	市道 1200m	S 41. 10. 26 H14. 1. 25	
87	牛滑		婦中町牛滑	106.00	23	県道 1100m 市道 1600m 用水路700m 旅館1 市道橋1		
88	大瀬谷		婦中町大瀬谷	14.20	9	県道1000m 橋1 公民館1	H18. 9. 14	
229	葎原		婦中町葎原	36.42	10	県道 1,470m 公民館 1		
230	皆杓		婦中町皆杓	28.59	13	県道 540m		
74	宿坊		山田	山田宿坊	26.10	23	市道 1400m 公民館 1 更正施設 1 橋 1	S 40. 10. 13
75	沢連	山田沢連		158.60	37	県道 2200m 市道 1500m 公民館 1 更正施設 1 林道 1200m 橋 1	S 37. 10. 9 S 48. 2. 15 S 58. 12. 17	
76	白井谷	山田白井谷		27.20	41	県道1100m 市道800m 橋1 公民館1 配水場1 用水路500m	S 37. 10. 9	
77	小島	山田小島		66.20	58	公民館 2 市道 1900m 県道1800m 用水路 900m	H 7. 7. 24	
78	中村	山田中村		35.40	9	小学校1 中学校1 幼稚園1 橋3 県道650m 市道1500m 官公署1	S 39. 3. 31	
79	北山	山田北山		36.20	35	林道1200m 県道1100m 橋2 官公署1 消防団1 温泉旅館2 堤防600m 小学校1 中学校1	S 41. 10. 24 S 60. 3. 27	
80	湯	山田湯		78.00	29	県道1800m 橋1 市道2200m 公民館1 郵便局1 温泉旅館2 堤防800m 中学校1	S 40. 10. 13 S 62. 3. 27	
81	鎌倉(北山)	山田鎌倉		37.50	23	県道 1200m 温泉病院 1 林道 1200m 橋 2 堤防 800m 温泉旅館 2	H19. 10. 28	
82	谷	山田谷		107.50	6	県道 2800m 市道 900m 公民館1 橋1 林道1800m	S 52. 7. 4 S 63. 3. 18	
83	数納	山田数納		51.20		県道 600m	S 37. 10. 9	
185	赤目谷	山田赤目谷		52.00	17	県道750m 市道2000m 林道400m 配水場1 公民館1 宿泊施設2 堤防500m		
40	割山(稲割)	細入		割山	250.00	41	国道1300m 公民館1 JR1150m 林道3100m 国道橋1 遊園地1 市道 1700m 中学校1 温泉1 市道橋 1 貯水池 1	H17. 5. 12
182	笹津			西笹津	27.00		市道1800m 林道400m 国道200m 国道橋1 橋1 県道100m JR 200m 公民館 1	
232	片掛		片掛	90.48	30	国道700m 公民館1 JR350m		
233	猪谷		猪谷	185.50	103	国道1,323m 郵便局1 小学校1 JR1,257m 公民館1 保育所1		
234	蟹寺		蟹寺	100.29	2	国道 360m JR 360m		

(資料：県砂防課)

3-5 地すべり発生危険地区（林野）

令和5年4月1日現在

危険地区番号	所在			地区名	危険地 面積 (ha)	指定 面積 (ha)	指定年月日	直接保全対象		
	地域	大字	字					人家 戸数	保全対象	
									種別(道路等延長m)	
201-44	大沢野	町長	前山割外	町長	24.09			3	—	
201-45		猪谷	中山割外	東猪谷	499.10			35	県道 1,170	
201-1	大 山	文珠寺	折戸割	文珠寺	12.73	12.73	S52.6.7 S57.8.9	12	林道 200	
201-2		小谷	東山割	小谷	60.87			2	市道 300	
201-3		大双嶺	穴谷割	大双嶺	5.97	5.97	S37.9.27	4	林道 250	
201-4		中滝	前平貝 ツル山	中滝	19.45	19.45	S61.4.10	145	鉄道 450 市道 1,060	
201-51		和田	猪谷割	和田	37.20			21	県道 980 林道 822	
201-52		才覚地	水上	才覚地	19.53			5	県道 660	
201-5		八 尾	八尾町井栗谷	桐木谷	井栗谷	9.12				県道 100
201-6	八尾町桐谷		北惣連	北惣連	14.41	14.41	S37.9.27	3	県道 250	
201-7	八尾町桐谷		橋子田	桐谷(橋子田)	6.37	6.37	S37.9.27	38	県道 240	
201-8	八尾町一瀬		コツラ谷	一瀬	37.00			1	県道 550	
201-9	八尾町小長谷		諏訪	小長谷	42.69	42.69	S37.9.27 S63.7.13	109	市道 3,500 農道 400	
201-10	八尾町小井波		小笹原	小井波	13.21	13.21	S37.9.27	1	県道 440	
201-11	八尾町上ケ島		茗ケ原	上ケ島	39.00				林道 180	
201-12	八尾町道畑		池ノ平	道畑	6.46	6.46	S37.9.27		林道 120	
201-13	八尾町東布谷		袋	東布谷	52.54	52.54	S37.9.27 H4.8.5	27	県道 1,800	
201-14	八尾町谷折		岩腰	谷折	112.88			2	県道 750	
201-15	八尾町東葛坂		入の高	東葛坂	8.42	8.42	S37.9.19	12		
201-16	八尾町中仁歩		小水上	中仁歩	7.13	7.13	S53.5.4	8	国道 300	
201-17	八尾町須郷		上窪	須郷	5.24	5.24	S37.9.27	8	市道 400	
201-18	八尾町武道原		中草蓮	武道原	5.01	5.01	S37.9.27	5	林道 150	
201-19	八尾町大玉生		下田	大玉生	6.83	6.83	S37.9.19	9	県道 620	
201-20	八尾町上牧		春木堂	上牧	19.29	19.29	S37.9.19	18	県道 300	
201-21	八尾町小上牧		向田	小上牧	16.67	16.67	S37.9.19	18	役場支所 県道 300 林道 350	
201-22	八尾町田頭		岩野	田頭	60.00			4	県道 750	
201-23	八尾町花房		大畠	花房	8.73	8.73	S37.9.27	5	県道 600	
201-24	八尾町花房		大畠	花房(2)	28.27			5	県道 600	
201-25	八尾町専沢	下ノ平	専沢	42.00			1	市道 1,000		
201-26	八尾町下ノ茗	大平	下ノ茗	177.03			10	公民館 県道 2,000		
201-27	八尾町柚木	上ノ平	柚木	7.39	14.79	S37.9.27 H24.12.6	9	県道 350		

危険地区番号	所 在			地区名	危険地 面積 (ha)	指定 面積 (ha)	指定年月日	直接保全対象		
	地域	大字	字					人家 戸数	保全対象	
									種別(道路等延長m)	
201-28	八 尾	八尾町高瀬	宮ノ上	高瀬	45.18	45.18	S 56. 3. 13	7	県道 1,250 市道 480	
201-29		八尾町平林	家向	平林	6.80	6.80	S 37. 9. 19	8	県道 400 市道 250	
201-30		八尾町坂ノ下	杉谷	坂ノ下	28.80	28.80	H 3. 9. 10	18	県道 350	
201-31		八尾町峠	下田	大玉生峠	77.90	77.90	H 7. 8. 2	13	市道 1,900 林道 800	
201-32		八尾町大玉生	滝谷	大玉生滝谷	88.83	88.83	H 12. 12. 15	12	市道 600	
201-33		八尾町中山	窪草蓮	薄尾	82.83	82.83	H 17. 3. 31	1	国道 1,380 市道 50	
201-46		八尾町井田	前山	井田	13.78			2	—	
201-47		八尾町井栗谷、 八尾町城生	構谷外	城生	40.03			20	県道 720	
201-48		八尾町大下	西谷外	大下	11.37					
201-49		八尾町武道原	北平外	武道原(2)	34.76			7	国道 110	
201-34	婦 中	婦中町道島	後山	道島	30.00			45	県道 500	
201-35	山 田	山田宿坊	柳川	宿坊	17.29	17.29	S 37. 9. 27 S 50. 1. 21	16	林道 250 農道 750	
201-36		山田若狭	除登	若狭	66.00				県道 1,000	
201-37		山田高清水	南山	高清水	58.00				県道 1,100	
201-38		山田深道	木戸場	深道	70.54				市道 400	
201-39		山田鍋谷	古屋敷	鍋谷	10.99	10.99	S 37. 9. 27	5	林道 290	
201-40		山田若土	八ノ高	若土	7.81	7.81	S 37. 9. 27	19	県道 280 林道 760	
201-41		山田沼ノ又	袖浦	沼ノ又	60.00			18	県道 150	
201-42		山田牧	沼ノ又	牧沼又	14.02	14.02	S 37. 9. 27	20	県道 830	
201-43		山田清水	家口	清水	133.35	133.35	S 37. 9. 27 S 61. 4. 10	24	県道 1,550 市道 1,600	
201-53		山田若土	稲山	若土(2)	35.56			17		
201-50	細 入	片掛	峠	片掛	63.63			7	国道 385 JR 450	
201-54		蟹寺	芋曲	蟹寺	10.62	10.62	R 2. 10. 22	20	ダム管理施設 鉄道 165 市道 215	

(資料：県森林政策課)

3-6 地すべり危険箇所（農地）

令和3年12月28日現在

番号	地域	区域名	所在地	面積(ha)	指定年月日
75	大沢野	芦生	芦生	45.00	
76		今生津第一	今生津	44.00	
77		今生津第二	今生津	71.00	
78		寺津	寺津	33.00	
79		田池	田池	19.00	
80		下伏	下伏	22.00	
81		大山	才覚地	才覚地	33.00
90	八尾	高橋	八尾町高橋	24.00	
91		中村	八尾町中村	28.00	
92		下ノ名	八尾町下ノ名	15.00	
93		上ノ名	八尾町上ノ名	25.00	
94		東坂下	八尾町東坂下	16.00	
95		桐谷第一	八尾町桐谷	40.00	
96		桐谷第二	八尾町桐谷	90.00	
97		小井波	八尾町小井波	55.00	
98		下牧	八尾町下牧	40.00	
99		布谷第一	八尾町布谷	19.00	
100		布谷第二	八尾町布谷	29.00	
101		倉ヶ谷第二	八尾町倉ヶ谷	62.00	
102		武道原尾畑	八尾町武道原	71.00	
103		大玉生吉友	八尾町大玉生	74.00	
104		東松瀬	八尾町東松瀬	26.00	
105		野積	八尾町野積	26.00	
106		栗須	八尾町栗須	30.00	
107		越後谷	八尾町越後谷	13.00	
108		安谷	八尾町安谷	14.00	
109		倉ヶ谷	八尾町倉ヶ谷	144.52	S54.3.31 H9.6.18
110		和山	八尾町和山	43.82	S54.3.31
111	室牧上野	八尾町上野	49.00	H3.5.10	
112	婦中	道島	婦中町道島	32.00	
113	山田	中瀬	山田中瀬	56.20	S53.3.31
114		中瀬第2	山田中瀬	34.10	S57.3.15
151		中瀬第3	山田中瀬	65.78	H17.3.25
115		小島	山田小島	56.00	H7.10.17
116		宿坊東	山田宿坊	14.70	H10.3.17
117		宿坊第一	山田宿坊	13.00	
118		宿坊第二	山田中瀬	12.00	
119		上中瀬第一	山田中瀬	29.00	
120		上中瀬第二	山田中瀬	48.00	
121		沼又	山田沼又	128.00	
122		清水	山田清水	67.00	
123	今山田第二	山田今山田	96.00		

番号	地 域	区域名	所 在 地	面 積 (ha)	指定年月日
124	山 田	北山	山田北山	35.00	
125		若土第1、3	山田若土	74.00	
126		若土第二	山田若土	65.00	

(資料：県農村整備課)

3-7 土石流危険渓流

注： ランクⅠ： 人家5戸以上等の渓流

ランクⅡ： 人家1～4戸の渓流

ランクⅢ： 人家はないが今後新規の住宅立地等が見込まれる渓流

令和5年4月1日現在

ラン ク	渓流 番号	水系名	渓流名	地域	所在地	保 全 対 象	
						人家 戸数	公共施設等
I	045	常願寺川	粟巣野(1)	大山	粟巣野	13	宿泊施設等
I	046		粟巣野(2)		粟巣野	9	宿泊施設等
I	047		牛首谷		粟巣野	6	宿泊施設等、避難場所
I	048		瀬戸蔵谷		粟巣野	20	避難場所
I	049		尊谷		粟巣野	4	宿泊施設等
I	050		中割谷		原	3	宿泊施設等
I	051		裏割谷		原	5	県道、宿泊施設等
I	052		金山谷		原	13	県道、公民館、宿泊施設
I	053		東山谷		原	10	県道、公民館、宿泊施設
I	054		一の谷		原	6	県道
I	055		五平谷		本宮	14	県道、駅
I	056		大平谷		本宮	15	県道、鉄道
I	057		鳥越谷		本宮	16	県道、鉄道等
I	058		下ネワ谷		亀谷	22	寺等
I	059		金昌寺谷		亀谷	10	公民館、寺、宿泊施設
I	060		亀谷		亀谷		発電所等
I	061		鉢伏山北谷		鉢伏山		発電所等
II	062		猪根谷		和田	3	県道
II	063		水上谷		和田	4	県道
I	064		北ゴキ谷		中地山		発電所等
I	065		東マツタテ川		中地山		発電所等
I	066		マツタテ川		中地山		発電所等
I	067		水須		水須		発電所等
II	068		才覚地谷		才覚地	4	県道
I	069		アサ谷		牧	1	県道、集会所
I	070		アサ谷左		牧	8	県道
I	071		藤九郎谷		牧	6	県道
I	072		蛇谷		牧	6	県道
II	073	牧谷	牧	4	県道		
I	074	小滝	大山松木	5	発電所、県道		

ラ ン ク	溪流 番号	水系名	溪流名	地域	所在地	保 全 対 象		
						人家 戸数	公共施設等	
I	075	常願寺川	水カシ谷	大山	岡田	10	県道	
I	076	神通川	小原川		河内		発電所等	
I	077		西小俣南谷		西小俣		県道、発電所	
I	078		西小俣北谷		西小俣		県道、発電所	
I	079		東黒牧谷		東黒牧	5	県道	
I	080		本堂寺谷		本堂寺	6	県道	
I	081		上野山		東福沢	8		
I	082		淵ノ上		東福沢	9		
II	083		布目谷		大山布目	3		
I	084		水上谷		棚ヶ原	5	集会所	
II	085		円段谷		棚ヶ原	1		
II	086		小坂谷		小坂	1	県道	
I	087		コソズ谷		大清水	1	県道、公民館	
II	088		下小坂谷		小坂	1	県道	
II	089		上双嶺谷		小坂	2	県道	
II	090		折谷谷		折谷	1	県道	
II	091		水上谷		石淵	1	県道	
I	092		ヤクマチ谷		日尾	6	県道、公民館	
I	093		サガン谷		日尾	3	県道、宿泊施設、集会所	
II	094		日尾		日尾	2	県道	
I	095		長谷川		牧野	5	県道	
I	096		東葉寺東谷		牧野	5	県道、公民館、寺	
I	097		コナ谷		牧野	6	県道	
II	098		東葉寺西谷		牧野	3	県道	
II	099		北谷入谷		東福沢	1	県道	
II	100		谷入谷		東福沢	1	県道	
II	101		東俣谷		小佐波	1		
II	102		東福沢東谷		東福沢	1		
I	103		東福沢西谷		東福沢	5		
II	104		白谷		東福沢	4		
I	105		舟倉川		大沢野	寺家	1	寺等
II	106		寺家			寺家	1	
II	107		落し谷			芦生	1	
II	108	地袋谷	芦生	1				
II	109	今生津谷	今生津	2				
I	110	布尻谷	布尻	3		旧保育所又は体育館		

〔5〕 3 危険区域等に関する資料

ラン ク	溪流 番号	水系名	溪流名	地域	所在地	保 全 対 象	
						人家 戸数	公共施設等
Ⅱ	111	神通川	宮谷沢	大沢野	町長	3	
Ⅰ	112		大谷沢		寺津	16	
Ⅰ	113		入の谷		薄波		発電所等
Ⅰ	114		三平谷	大山	奥山		発電所等
Ⅱ	115		吉野	大沢野	吉野	1	
Ⅱ	116		小糸谷沢		小糸	1	
Ⅰ	117		大谷川		舟渡	12	
Ⅰ	118		秋葉谷		東猪谷	10	
Ⅰ	119		蛇引谷	細入	蟹寺		発電所等
Ⅰ	120		清水谷		蟹寺	6	寺等
Ⅱ	121		猪谷		猪谷	3	
Ⅰ	122		水上谷		猪谷	23	神社
Ⅰ	123		洞谷		猪谷	73	保育所、駅、宿泊施設
Ⅱ	124		洞谷川		片掛	2	
Ⅰ	125		北谷		片掛	5	
Ⅱ	126		しゅうとめ川		片掛	3	
Ⅰ	127		砥石谷		庵谷		発電所等
Ⅰ	128		峠谷		庵谷	7	
Ⅱ	129		大谷川		庵谷	4	
Ⅰ	130		石黒谷		楡原	3	
Ⅰ	131		西上谷		楡原	3	公民館、駅
Ⅰ	132		番神堂谷		楡原	1	寺等
Ⅰ	133		清水谷		楡原	1	
Ⅱ	134		割山谷川		割山	2	
Ⅰ	135		中ノ谷川		岩稲	6	
Ⅰ	136		水上谷		西笹津	6	
Ⅰ	137		宮谷		西笹津	26	
Ⅰ	138		馬道谷		須原・西笹津		下水処理場
Ⅰ	139		大谷川	大沢野	須原	5	
Ⅱ	140		宮の谷沢		須原	1	
Ⅰ	141		須原大谷川		須原	3	ダム管理所
Ⅱ	142		小谷沢		長川原	1	
Ⅱ	143		長川原		長川原	1	
Ⅰ	144		引地谷		葛原	3	公民館
Ⅱ	145		葛原(1)		葛原	2	
Ⅱ	146		下伏川		下伏	3	

ランク	溪流番号	水系名	溪流名	地域	所在地	保 全 対 象	
						人家戸数	公共施設等
II	147	神通川	中瀬谷川	大沢野	田池	1	
I	148		土川			土	3
I	149		姥ヶ谷	八尾	八尾町深谷	4	公民館
II	150		境谷		八尾町丸山	2	
I	151		丸山西谷		八尾町井田	6	県道、JR
I	152		井田東谷		八尾町井田	11	病院、県道、JR
I	153		井田西谷		八尾町井田	27	病院、県道、JR
II	154		長畑川		八尾町宮ノ腰	2	
II	155		桐谷北谷		八尾町桐谷	2	県道
I	156		桐谷口谷		八尾町桐谷	5	県道、寺
I	157		橋子田谷川		八尾町桐谷	8	県道、公民館
II	158		イオリ谷		八尾町桐谷	1	
I	159		カツラ谷		八尾町桐谷		発電所等
II	160		西揚見谷		八尾町桐谷	1	
II	161		烏帽子谷		八尾町桐谷	2	
II	162		滝脇谷		八尾町小原滝脇	1	
II	163		ビワタケ谷		八尾町桐谷	4	県道
II	164		ホラ谷		八尾町掛畑	4	県道
II	165		岩谷		八尾町掛畑	4	県道
I	166		別荘山南谷		八尾町小長谷	48	公民館
I	167		別荘山北谷		八尾町小長谷	39	
I	168		小原谷		八尾町小原	1	県道、公民館、学校
II	169		西の空谷		八尾町小井波	1	
II	170		滝谷		八尾町小井波	1	
II	171		中根谷		八尾町中根	1	県道
II	172		ホラ谷		八尾町平等	2	県道
II	173		古宿谷		八尾町平等	1	県道
I	174		松木谷		八尾町平等	2	県道、公民館
II	175		家の奥谷		八尾町平等	2	県道
II	176		北谷		八尾町清水	4	県道
I	177		清水谷	八尾町清水	6	県道	
II	178		梅谷東谷	八尾町梅谷	2		
II	179	裏水上谷	八尾町梅谷	1			
II	180	梅谷西谷	八尾町梅谷	2	県道		
II	181	ガンナ谷	八尾町御坊	2	県道		
I	182	根津谷	八尾町御坊	1	県道、公民館、寺		

〔5〕 3 危険区域等に関する資料

ラ ン ク	溪流 番号	水系名	溪流名	地域	所在地	保 全 対 象	
						人家 戸数	公共施設等
Ⅱ	183	神通川	茗ヶ原水上谷	八尾	八尾町金場	1	県道
Ⅰ	184		城ヶ谷		八尾町東新町他	58	国道
Ⅰ	185		ワラビ谷		八尾町水口	3	学校、保育所、県道
Ⅱ	186		堤谷		八尾町水口	3	県道
Ⅰ	187		西谷		八尾町東川倉	7	県道
Ⅰ	188		清水谷		八尾町東川倉	6	県道
Ⅱ	189		下地谷		八尾町東布谷	2	県道
Ⅰ	190		下地谷		八尾町東布谷	5	県道、公民館
Ⅱ	191		赤城谷		八尾町東布谷	4	県道
Ⅰ	192		東松瀬水上谷		八尾町東松瀬	6	
Ⅱ	193		蛇喰谷川		八尾町東松瀬	1	
Ⅰ	194		マセノ谷		八尾町獵師ヶ原		発電所等
Ⅱ	195		西松瀬谷		八尾町西松瀬	2	県道
Ⅱ	196		赤石谷		八尾町赤石	1	県道
Ⅰ	197		青根谷		八尾町青根	5	寺等
Ⅱ	198		獵谷		八尾町入谷	3	国道
Ⅱ	199		倉ヶ谷谷		八尾町倉ヶ谷	1	
Ⅰ	200		三ツ松谷		八尾町三ツ松	5	公民館、国道
Ⅱ	201		水上谷		八尾町草連坂	3	国道
Ⅱ	202		中仁歩谷		八尾町中仁歩	3	国道
Ⅱ	203		中仁歩西谷		八尾町中仁歩	2	国道
Ⅱ	204		中仁歩東谷		八尾町中仁歩	2	国道
Ⅱ	205		下仁歩南谷		八尾町中仁歩	2	
Ⅱ	206		下仁歩北谷		八尾町下仁歩	2	
Ⅱ	207		宮の上谷		八尾町中仁歩	2	
Ⅱ	208		大下谷		八尾町大下	2	
Ⅰ	209		高尾谷		八尾町中	5	学校、県道
Ⅰ	210		井ノ口谷		八尾町上時	6	県道
Ⅰ	211	上野谷	八尾町野須郷	11	県道		
Ⅱ	212	細滝谷	八尾町須郷	3	県道		
Ⅰ	213	水上谷	八尾町下ノ茗		県道、宿泊施設		
Ⅱ	214	正間北谷	八尾町正間	2	国道		
Ⅱ	215	正間谷	八尾町正間	3	国道		
Ⅰ	216	茗地ヶ谷	八尾町上牧	3	診療所、国道、集会所		
Ⅰ	217	明地谷川	八尾町島地	4	国道、集会所		
Ⅱ	218	大久保谷	八尾町内名	2	国道		

ラ ン ク	溪流 番号	水系名	溪流名	地域	所在地	保 全 対 象	
						人家 戸数	公共施設等
I	219	神通川	内名谷	八尾	八尾町内名	7	国道
II	220		南谷		八尾町内名	2	国道
II	221		羅子谷		八尾町田頭	1	国道
II	222		安谷		八尾町東谷	2	国道
II	223		松尾谷		八尾町松ヶ平	1	国道
II	224		新屋谷		八尾町新屋	1	
II	225		ナギ谷		八尾町西原	2	
II	226		水無谷		八尾町高野	2	
II	227		谷ノロ川		八尾町清水	2	
II	228		濁谷川		八尾町花房	3	国道
I	229		芋谷川		八尾町薄尾		国道、発電所
II	230		白石谷楽谷		八尾町栃折	1	国道
II	231		白石谷		八尾町栃折	1	国道
I	232		柚ノ木谷		八尾町柚木	7	
II	233		天池谷		八尾町天池	3	県道
II	234		高橋川		八尾町高橋	4	
I	235		平林谷		八尾町平林	3	県道、公民館
I	236		三田北谷		八尾町三田	17	寺等
I	237		大谷		八尾町三田	19	
I	238		蔵谷		八尾町三田	36	公民館
I	239		北平谷	婦中	婦中町富崎	13	寺等
I	240		源蔵谷		婦中町千里	12	県道、公民館、寺、宿泊施設
I	241		谷川		婦中町鉢水	15	県道、公民館、寺、宿泊施設
II	242		さかさま谷		婦中町上瀬	3	
I	243		谷内川	山田	山田中瀬	5	
II	244		中瀬谷		山田中瀬	1	
I	245		長谷谷		山田湯	5	公民館、図書館
II	246	水上谷	山田若土		1	県道	
I	271	鍋谷川	山田鍋谷		5	公民館	
I	272	鍋谷の沢	山田鍋谷		5	公民館	
II	273	釈迦谷	山田若土		1	県道	
I	274	西谷川	山田赤目谷		1	県道、学校	
I	275	湯谷川	山田中村		6		
I	276	洩谷川	山田白井谷		8		
II	277	道島開谷	婦中	婦中町道島	4		

⑤ 3 危険区域等に関する資料

ラン ク	溪流 番号	水系名	溪流名	地域	所在地	保 全 対 象	
						人家 戸数	公共施設等
Ⅱ	278	神通川	穴子谷	婦中	婦中町外輪野	2	
Ⅰ	279		細谷		婦中町吉住	5	国道
Ⅱ	280		古里の沢		婦中町新町	1	
Ⅰ	281		熊谷	富山	金屋	14	養護学校
Ⅰ	282		新開谷		金屋	20	養護学校
Ⅱ	284		庄川	孫屋敷谷	婦中	婦中町大瀬谷	1
Ⅱ	285	加引谷		婦中町大瀬谷		2	県道
Ⅰ	286	牧口		山田	山田沼又	8	県道
Ⅰ	287	葎ヶ原の沢		婦中	婦中町葎原	3	県道、公民館
Ⅱ	290	水上谷		山田	山田今山田	4	県道
Ⅰ	717	新堀川		大谷	富山	追分茶屋	18
Ⅰ	718		吉作	吉作		8	
Ⅰ	719		京平	住吉		6	児童福祉施設
Ⅰ	720		向山	三熊		8	県道
Ⅱ	722	下城川	藤ヶ谷川	婦中	婦中町高塚	3	国道
Ⅱ	725		平等の沢		婦中町平等	3	県道
Ⅰ	726		瀬戸谷		婦中町吉谷	4	公民館
Ⅲ	J021	神通川	暁橋	大山	東福沢		
Ⅲ	J022		滝谷	大沢野	芦生		
Ⅲ	J023		舟渡		舟渡		
Ⅲ	J024		葛原(2)		葛原		
Ⅲ	J025		小長谷	八尾	八尾町小長谷		
Ⅲ	J026		三田南谷		八尾町三田		
Ⅲ	J027		金屋	富山	金屋		
Ⅲ	J028		富山稻荷		寺町		
Ⅲ	J181	新堀川	やすらぎ公園	富山	古沢		
Ⅲ	J331	神通川	東小俣(1)	大山	東小俣		
Ⅲ	J332		東小俣(2)		東小俣		
Ⅲ	J333	常願寺川	松木(1)		大山松木		
Ⅲ	J334		松木(2)		大山松木		
Ⅲ	J335	神通川	糊ヶ原		糊ヶ原		
Ⅲ	J336		牧野		牧野		
Ⅲ	J337		日尾(1)		日尾		
Ⅲ	J338		日尾(2)		日尾		
Ⅲ	J339		瀬戸(1)		瀬戸		
Ⅲ	J340		瀬戸(2)		瀬戸		

ラ ン ク	溪流 番号	水系名	溪流名	地域	所在地	保 全 対 象			
						人家 戸数	公共施設等		
Ⅲ	J341	神通川	上瀬戸	大山	上瀬戸				
Ⅲ	J342		石淵		石淵				
Ⅲ	J343		一ノ瀬(1)		一ノ瀬				
Ⅲ	J344		一ノ瀬(2)		一ノ瀬				
Ⅲ	J345		一ノ瀬(3)		一ノ瀬				
Ⅲ	J346		一ノ瀬(4)		一ノ瀬				
Ⅲ	J347		一ノ瀬(5)		一ノ瀬				
Ⅲ	J348		一ノ瀬(6)		一ノ瀬				
Ⅲ	J349		一ノ瀬(7)		一ノ瀬				
Ⅲ	J350		一ノ瀬(8)		一ノ瀬				
Ⅲ	J351		火土呂(1)		火土呂				
Ⅲ	J352		火土呂(2)		火土呂				
Ⅲ	J353		道村		道村				
Ⅲ	J354		小佐波(1)		小佐波				
Ⅲ	J355		小佐波(2)		小佐波				
Ⅲ	J356		西俣(1)		西俣				
Ⅲ	J357		西俣(2)		西俣				
Ⅲ	J358		常願寺川		猪根谷(1)		猪根谷		
Ⅲ	J359				猪根谷(2)		猪根谷		
Ⅲ	J360	猪根谷(3)			猪根谷				
Ⅲ	J361	東谷(1)			東谷				
Ⅲ	J362	東谷(2)			東谷				
Ⅲ	J363	東谷(3)			東谷				
Ⅲ	J364	神通川	片掛	細入	片掛				
Ⅲ	J365		桐谷		桐谷				
Ⅲ	J366		蓮花寺(1)	婦中	婦中町蓮花寺				
Ⅲ	J367		下瀬(1)		婦中町下瀬				
Ⅲ	J368		下瀬(2)	婦中町下瀬					
Ⅲ	J369		尾久	八尾	八尾町尾久				
Ⅲ	J370		細滝		八尾町細滝				
Ⅲ	J371		若ヶ原(1)		八尾町若ヶ原				
Ⅲ	J372		若ヶ原(2)		八尾町若ヶ原				
Ⅲ	J373		宮ノ下		八尾町宮ノ下				
Ⅲ	J374		東川倉(1)		八尾町東川倉				
Ⅲ	J375		東川倉(2)		八尾町東川倉				
Ⅲ	J376		東川倉(3)		八尾町東川倉				

⑤ 3 危険区域等に関する資料

ラン ク	溪流 番号	水系名	溪流名	地域	所在地	保 全 対 象	
						人家 戸数	公共施設等
Ⅲ	J377	神通川	若ヶ原(3)	八尾	八尾町若ヶ原		
Ⅲ	J378		上笹原(1)		八尾町上笹原		
Ⅲ	J379		上笹原(2)		八尾町上笹原		
Ⅲ	J380		上笹原(3)		八尾町上笹原		
Ⅲ	J381		上笹原(4)		八尾町上笹原		
Ⅲ	J382		上笹原(5)		八尾町上笹原		
Ⅲ	J383		上笹原(6)		八尾町上笹原		
Ⅲ	J384		東川倉(4)		八尾町東川倉		
Ⅲ	J385		下牧(1)		八尾町下牧		
Ⅲ	J386		下牧(2)		八尾町下牧		
Ⅲ	J387		東川倉(5)		八尾町東川倉		
Ⅲ	J388		東松瀬(1)		八尾町東松瀬		
Ⅲ	J389		東松瀬(2)		八尾町東松瀬		
Ⅲ	J390		東松瀬(3)		八尾町東松瀬		
Ⅲ	J391		足谷		八尾町足谷		
Ⅲ	J392		足谷(1)		八尾町足谷		
Ⅲ	J393		荒屋敷(1)		大山	荒屋敷	
Ⅲ	J394		荒屋敷(2)	荒屋敷			
Ⅲ	J395		荒屋敷(3)	荒屋敷			
Ⅲ	J396		大双嶺(1)	大双嶺			
Ⅲ	J397	大双嶺(2)	大双嶺				
Ⅲ	J398	大双嶺(3)	大双嶺				
Ⅲ	J399	大双嶺(4)	大双嶺				
Ⅲ	J400	高塚	婦中	婦中町高塚			
Ⅲ	J401	蓮花寺(2)		婦中町蓮花寺			
Ⅲ	J402	吉谷		婦中町吉谷			
Ⅲ	J403	葎原		婦中町葎原			
Ⅲ	J404	大瀬谷		婦中町大瀬谷			
Ⅲ	J405	正間	八尾	八尾町正間			
Ⅲ	J406	六畑(1)		八尾町六畑			
Ⅲ	J407	六畑(2)		八尾町六畑			
Ⅲ	J408	六畑(3)		八尾町六畑			
Ⅲ	J409	六畑(4)		八尾町六畑			
Ⅲ	J410	大玉生(1)		八尾町大玉生			
Ⅲ	J411	大玉生(2)		八尾町大玉生			
Ⅲ	J412	大玉生(3)		八尾町大玉生			

ラン ク	溪流 番号	水系名	溪流名	地域	所在地	保 全 対 象		
						人家 戸数	公共施設等	
Ⅲ	J413	神通川	下笹原	八尾	八尾町下笹原			
Ⅲ	J414		小原		八尾町小原			
Ⅲ	J415		滝脇(1)		八尾町滝脇			
Ⅲ	J416		滝脇(2)		八尾町滝脇			
Ⅲ	J417		小井波		八尾町小井波			
Ⅲ	J418		花房		八尾町花房			
Ⅲ	J419		上牧		八尾町上牧			
Ⅲ	J420		高野		八尾町高野			
Ⅲ	J421		田頭(1)		八尾町田頭			
Ⅲ	J422		田頭(2)		八尾町田頭			
Ⅲ	J423		田頭(3)		八尾町田頭			
Ⅲ	J424		西原(1)		八尾町西原			
Ⅲ	J425		西原(2)		八尾町西原			
Ⅲ	J426		東原(1)		八尾町東原			
Ⅲ	J427		新屋		八尾町新屋			
Ⅲ	J428		東原(2)		八尾町東原			
Ⅲ	J429		足谷		八尾町足谷			
Ⅲ	J430		赤目谷		山田	山田赤目谷		
Ⅲ	J431		湯(1)			山田湯		
Ⅲ	J432		湯(2)	山田湯				
Ⅲ	J498		中仁歩	八尾	八尾町中仁歩			

(資料：県砂防課)

3-8 崩壊土砂流出危険地区

令和3年12月28日現在

番号	地域	所 在		地区名	直接保全対象施設		
		大 字	字		人家 戸数	公 共 施 設 等	
						種 類	数 量
国有林関係							
201-1	八尾	八尾町	大谷国有林	久婦須川		発電所	1 個
201-2		八尾町	大谷国有林	別荘川	12	市道	2000m
201-3	大山	大山町	小口川国有林	西笠谷支溪		発電所	1 個
201-4		大山町	小口川国有林	西笠谷		発電所	1 個
201-5		奥山	長棟国有林	三平谷		発電所	1 個
201-6		奥山	長棟国有林	長棟川		発電所	1 個
201-7	八尾	八尾町	大谷国有林	カツラ谷		発電所	1 個
201-8	大山	奥山	長棟国有林	長棟川2		発電所	1 個
201-9		奥山	長棟国有林	長棟川3		発電所	1 個
201-1001		有峰	常願寺川	スゴ谷		取水施設 林道	1 個 800m
民有林関係							
201-1	大沢野	万願寺	二ノ谷割	万願寺		林道	377m
201-2		芦生	下反甫割	芦生	2	国道 県道	147m 332m
201-3		芦生	下反甫割	芦生 2	1	国道 県道	145m 817m
201-4		今生津、芦生	百葉谷割	今生津	1	国道 県道	140m 839m
201-5		今生津	真石原割	今生津 2	12	県道	534m
201-6		布尻	前山割	今生津 3	1	避難場所 県道	119m
201-7		布尻町長	外輪谷割	布尻		国道 県道	179m 83m
201-8		寺津	東小糸山	寺津	11	県道	279m
201-9		伏木	大沼割	伏木	4	県道 林道	88m 45m
201-10		東猪谷	中山割	猪谷	15	避難場所 県道	221m

番号	地域	所 在		地区名	直接保全対象施設			
		大 字	字		人家 戸数	公 共 施 設 等		
						種 類	数 量	
201-11	大沢野	東猪谷	中山割	猪谷 2		国道 県道	50m 120m	
201-12		須原	大滝	須原	56	県道 林道	609m 378m	
201-13		須原	一の谷	須原 2	6	県道 林道	413m 249m	
201-14		長川原	表平	長川原	11	県道	325m	
201-15		土	下東山	土	3	県道 林道	151m 286m	
201-16		葛原	水上谷	葛原	9	県道	551m	
201-17		下伏	前田釜	下伏	5	林道	454m	
201-18		舟倉	尼池割	寺家	111	県道	791m	
201-19		吉野	下山割	吉野		県道	52m	
201-20		吉野	下山割	吉野 2		県道 林道	98m 33m	
201-21		吉野	下山割	吉野 3		県道	62m	
201-22		町長	前山割	町長	43	国道 県道	1,787m 760m	
201-23		東猪谷	下山割	東猪谷	10	国道 県道	157m 167m	
201-24		東猪谷	中山割	東猪谷 2	29	避難場所 県道	1か所 478m	
201-25		東猪谷	上山割	東猪谷 3		国道 県道	57m 19m	
201-26		大山	岡田	丸坪割	岡田	7	県道	264m
201-27			岡田	不寿平	岡田 2	1	県道	97m
201-28			大山松木	大牧	松木	3	県道	135m
201-29			牧	高鶴	牧	3	県道 林道	212m 342m
201-30	牧		高鶴	牧 2	4	県道 林道	164m 183m	

番号	地域	所 在		地区名	直接保全対象施設		
		大 字	字		人家 戸数	公 共 施 設 等	
						種 類	数 量
201-31	大山	牧	高鶴	牧3	7	県道 林道	171m 29m
201-32		牧	新付谷	牧4	3	避難場所 県道	1ヶ所 171m
201-33		才覚地	水上	才覚地	1	県道	177m
201-34		和田	猪谷割	和田	5	県道 林道	144m 71m
201-35		亀谷	石坂割	亀谷	18	県道 林道	147m 468m
201-36		原	一の谷	原	1	県道	116m
201-37		原	極楽坂	原2	11	県道 林道	957m 835m
201-38		本宮	瀬戸蔵割	本宮	14	避難場所 県道	1ヶ所 609m
201-39		水須	赤蔵平割	水須	2	林道	127m
201-40		長瀬	西山割	長瀬		県道	360m
201-41		糊ヶ原	西山割	糊ヶ原	7	避難場所 その他道路	1ヶ所 405m
201-42		糊ヶ原	西山割	糊ヶ原2	2	避難場所 その他道路	1ヶ所 792m
201-43		小坂	北谷割	小坂		県道	649m
201-44		小坂	水上谷割	小坂2	1	県道	1,337m
201-45		大双嶺	荒屋敷割	大双嶺	3	県道 林道	1,201m 545m
201-46		大双嶺	向山割	大双嶺2		林道	467m
201-47		大双嶺	滝の下割	大双嶺3		林道	659m
201-48		大清水	大清水谷割	大清水	2	県道 林道	393m 1,495m
201-49		折谷	折谷割	折谷		県道	819m
201-50		瀬戸	千待谷割	瀬戸	7	県道	89m
201-51	日尾	落尾谷割	日尾		県道	75m	
201-52	牧野	東山割	牧野	48	県道 林道	579m 577m	

番号	地域	所 在		地区名	直接保全対象施設		
		大 字	字		人家 戸数	公 共 施 設 等	
						種 類	数 量
201-53	大山	小佐波	東割	小佐波		県道	92m
201-54		小佐波	東割	小佐波 2		県道	69m
201-55		小佐波	西割	小佐渡 3	2	県道	113m
201-56		東福沢	瀬戸谷割	東福沢	60	県道	689m
201-57		小見亀谷入会	入会山割	ゴロサ谷		林道	233m
201-58		小見亀谷入会	入会山割	ホコラ谷		林道	78m
201-59		小見亀谷入会	入会山割	チビタ谷		林道	60m
201-60		小見亀谷入会	入会山割	ドウキン谷		林道	84m
201-61		小見亀谷入会	入会山割	イタドリ谷		林道	287m
201-62		小見亀谷入会	入会山割	真谷		林道	128m
201-63		有峰	村川谷割	小杉谷		林道	50m
201-64		有峰	村川谷割	大谷		林道	54m
201-65		有峰	村川谷割	口広		林道	17m
201-66		有峰	村川谷割	下駄谷		林道	46m
201-67		有峰	村川谷割	東坂森		林道	16m
201-68		有峰	村川谷割	小坂森		林道	26m
201-69		有峰	村川谷割	猪根谷		林道	78m
201-70		有峰	村川谷割	穴洞谷		林道	171m
201-71		有峰	村川谷割	ナガエリコ 谷		林道	42m
201-72		有峰	村川谷割	峠又谷		林道	37m
201-73		有峰	村川谷割	砥谷		林道	110m
201-74		有峰	村川谷割	南又谷		林道	69m
201-75		有峰	村川谷割	檜谷		林道	67m

番号	地域	所 在		地区名	直接保全対象施設		
		大 字	字		人家 戸数	公 共 施 設 等	
						種 類	数 量
201-76	大山	有峰	村川谷割	新ノ又谷		林道	68m
201-77		有峰	村川谷割	南谷		林道	127m
201-78		有峰	村川谷割	東谷		林道	49m
201-79		有峰	村川谷割	西谷		林道	482m
201-80		有峰	村川谷割	峠谷		林道	291m
201-81		有峰	村川谷割	瀬戸谷		林道	117m
201-82		有峰	村川谷割	桐山谷		林道	69m
201-83		有峰	村川谷割	冷夕谷		林道	101m
201-84		有峰	村川谷割	沼浦谷		林道	42m
201-85		有峰	村川谷割	石動谷		林道	94m
201-86		有峰	村川谷割	足谷		林道	20m
201-87		有峰	真川谷割	真川第1計 画区		林道	411m
201-88		有峰	真川谷割	真川第2計 画区		林道	136m
201-89		有峰	真川谷割	真川第3計 画区		林道	27m
201-90		有峰	真川谷割	真川第4計 画区		林道	122m
201-91		有峰	真川谷割	真川第5計 画区		林道	69m
201-92		有峰	真川谷割	真川第6計 画区		林道	60m
201-93		有峰	真川谷割	岩井谷		林道	63m
201-94		有峰	真川谷割	問屋向谷		林道	19m
201-95		有峰	真川谷割	馬ヤノ谷 ヘゴ谷		その他道路	61m
201-96		有峰	真川谷割	スゴ谷		林道	132m
201-97		有峰	真川谷割	ホトロ谷		林道	86m

番号	地域	所 在		地区名	直接保全対象施設		
		大 字	字		人家 戸数	公 共 施 設 等	
						種 類	数 量
201-98	大山	石渕	水上谷	石渕	2	県道	122m
201-99		河内	借安割	河内		県道	399m
201-100		手出	西山割	手出		県道	69m
201-101		小谷	東山割	小谷	12	避難場所 林道	1ヶ所 10m
201-102		小見	ヒノ谷割	小見	3	県道 市道	113m 996m
201-104		本宮	小谷	本宮		鉄道 県道	79m 54m
201-105		大山松木	早稲平	松木 2	1	県道	106m
201-106		岡田	不寿平	岡田 3	1	県道	74m
201-107		河内	二ツ橋谷	河内 2		県道	77m
201-108		手出	深谷	手出深谷		県道	264m
201-109		手出	岩竹割	手出 2	1	県道 林道	24m 84m
201-110		手出	西山割	手出 3		県道 林道	67m 48m
201-111		糊ヶ原	円段	円段	3	避難場所 その他道路	1ヶ所 1,020m
201-112		石渕	北谷割	石渕 2		県道	175m
201-113		石渕	北谷割	石渕 3		県道	100m
201-114		下双嶺	水上谷	下双嶺		県道	833m
201-115		折谷	小清水谷	折谷 2	1	県道	650m
201-116		瀬戸	上瀬戸	瀬戸谷 2	2	県道	51m
201-117		牧野	東山割	牧野 2	217	保育所 小学校 県道	1ヶ所 1ヶ所 2,460m
201-118		東福沢	谷入	谷入	3	県道	106m
201-119	小佐波	東俣	東俣	2	県道 林道	39m 51m	
201-120	東福沢	深沢谷	深沢谷	17	県道	323m	

番号	地域	所 在		地区名	直接保全対象施設		
		大 字	字		人家 戸数	公 共 施 設 等	
						種 類	数 量
201-121	大山	有峰	真川谷割	青沢		林道	97m
201-122		有峰	高尾谷	高尾谷		林道	95m
201-123		有峰	カヨイ谷	カヨイ谷		林道	115m
201-124		有峰	板洞谷	板洞谷		林道	53m
201-125		有峰	十郎谷	十郎谷		林道	379m
201-126		有峰	平五郎谷	平五郎谷		林道	87m
201-127		有峰	平五郎谷	平五郎谷 2		林道	23m
201-128		有峰	真川谷割	真川第 1 の 2 計画区		林道	128m
201-129		亀谷	小口川平割	小口川平割		林道	27m
201-130		糊ヶ原	滝又割	糊ヶ原 3		その他道路	112m
201-131		馬瀬	越坂谷割	馬瀬	22	その他道路	209m
201-132		有峰	真川谷割	大坂森山		その他道路	112m
201-133		小原	原野平割外	小原		その他道路	263m
201-134		小佐波	南割	南割	2	県道 林道	138m 293m
201-135		亀谷	小口川平割	フロヤ谷		林道	97m
201-136		亀谷	向山割	向山割		林道	79m
201-137		中地山	千本割	千本割		林道	18m
201-138	八尾	八尾町東坂下	舟野	東坂下		県道	183m
201-139		八尾町高橋	谷頭	高橋	40	国道 県道 林道	180m 636m 44m
201-140		八尾町高瀬	滝ノ高	高瀬		県道	84m
201-141		八尾町谷折	厚朴坂	谷折		その他道路	128m
201-142		八尾町獵師原	中滝	獵師原	3	県道 林道	855m 42m
201-143		八尾町桐谷	大亦	桐谷		林道	144m
201-144		八尾町清水	押場	清水	5	国道	401m
201-145		八尾町切詰	杉ノ谷	切詰	2	国道 林道	356m 27m
201-146		八尾町切詰	大谷	切詰 2		国道	79m
201-147		八尾町庵谷	南谷	庵谷	4	国道	646m
201-148		八尾町東松瀬	水上谷	東松瀬	14	県道 林道	450m 43m

番号	地域	所 在		地区名	直接保全対象施設		
		大 字	字		人家 戸数	公 共 施 設 等	
						種 類	数 量
201-149	八尾	八尾町桐谷	橋子田	桐谷 2		林道	469m
201-150		八尾町内名	大平	内名	13	国道	768m
201-151		八尾町新屋	板取	新屋	4	国道	428m
201-152		八尾町切詰	西瀬戸	切詰 3		林道	160m
201-153		八尾町布谷	石林場	布谷	4	県道	256m
201-154		八尾町三ツ松	山中	三ツ松	1	国道 林道	112m 275m
201-155		八尾町三田	焼野	三田	8	林道	84m
201-156		八尾町桐谷	西場見	桐谷 3	2	県道	411m
201-157		八尾町宮腰	中尾	宮腰	23	県道	167m
201-158		八尾町武道原	北平	武道原	4	国道 県道	343m 189m
201-159		八尾町桐谷	北惣連	桐谷口		県道 林道	381m 39m
201-160		八尾町桐谷	橋子田	橋子田谷	11	避難場所 県道	1ヶ所 455m
201-161		八尾町桐谷	肋島	イオリ谷	22	避難場所 県道 林道	1ヶ所 695m 25m
201-162		八尾町桐谷	肋島	桐谷 4		その他道路	74m
201-163		八尾町桐谷	大亦	コウロク		その他道路	122m
201-164		八尾町桐谷	大亦	桐谷 5		林道	83m
201-165		八尾町桐谷	大亦	ト谷		林道	105m
201-166		八尾町桐谷	ワサビ	桐谷発電所 1		林道	207m
201-167		八尾町桐谷	ワサビ	桐谷発電所 2		林道	213m
201-168		八尾町滝脇	坂谷	滝脇		県道	381m
201-169		八尾町小原	岩山	小原		県道	228m
201-170		八尾町上黒瀬	栗林	上黒瀬		県道 林道	71m 92m
201-171		八尾町掛畑	荒屋水上	掛畑	2	県道 林道	468m 392m
201-172		八尾町小井波	西村	小井波	7	林道	177m
201-173		八尾町上笹原	中根	中根	4	林道	421m 1,314m
201-174	八尾町上笹原	布袋谷	古宿	5	県道	318m	
201-175	八尾町上笹原	岩野	清水	15	県道	424m	

番号	地域	所 在		地区名	直接保全対象施設		
		大 字	字		人家 戸数	公 共 施 設 等	
						種 類	数 量
201-176	八尾	八尾町茗ヶ原	小治屋敷	小治屋敷	7	県道	803m
201-177		八尾町茗ヶ原	入間谷	梅谷	8	県道 林道	572m 120m
201-178		八尾町茗ヶ原	鎌ヶ谷	鎌ヶ谷	3	県道 林道	379m 36m
201-179		八尾町茗ヶ原	小治屋敷	牧ノ谷	4	県道 林道	474m 4m
201-180		八尾町茗ヶ原	押廻シ	御坊	11	県道 林道	770m 138m
201-181		八尾町茗ヶ原	根辻	中上	1	県道	300m
201-182		八尾町宮ノ下	稲荷峯	宮ノ下	19	県道	308m
201-183		八尾町水口	下上ノ山	野積小学校	5	県道	396m
201-184		八尾町水口	中尾	水口	5	県道	225m
201-185		八尾町東川倉	北谷	東川倉 1		県道	53m
201-186		八尾町東川倉	丸山	東川倉 2	17	県道	453m
201-187		八尾町東川倉	川倉板	東川倉 3	5	県道	167m
201-188		八尾町東布谷	黒内	東布谷	4	県道	114m
201-189		八尾町東松瀬	清水浦	東松瀬 2	15	県道 林道	269m 93m
201-190		八尾町桂原	赤坂	桂原	2	県道 林道	135m 90m
201-191		八尾町赤石	池ノ上	赤石 1	3	県道	375m
201-192		八尾町赤石	寺畑	赤石 2	4	県道	379m
201-193		八尾町布谷	丸坪	布谷	3	県道	287m
201-194		八尾町谷折	岩腰	谷折		県道 林道	58m 39m
201-195		八尾町岩島	宮ノ高	鬼島	2	その他道路	716m
201-196		八尾町青根	峯山	青根 1	5	県道	173m
201-197		八尾町青根	上ヶ山	青根 2	7	県道	241m
201-198	八尾町中仁歩	小水上	中仁歩	10	国道	297m	
201-199	八尾町三ツ松	梅坂	三ツ松 2	9	国道	394m	
201-200	八尾町小畑	万造江連	小畑		その他道路	451m	
201-201	八尾町吉友	東ノ谷	吉友東谷	2	林道	33m	
201-202	八尾町吉友	西ノ谷	吉友西谷	2	林道	52m	

番号	地域	所 在		地区名	直接保全対象施設		
		大 字	字		人家 戸数	公 共 施 設 等	
						種 類	数 量
201-203	八尾	八尾町中村	上ノ山割	室牧小学校		国道 県道 林道	162m 754m 48m
201-204		八尾町上ノ名	牛ケ谷	上ノ名 1	4	県道 林道	60m 80m
201-205		八尾町上ノ名	向ノ上	上ノ名 2	3	県道 林道	54m 84m
201-206		八尾町上ノ名	ヤケヤシキ	上ノ名 3	3	県道 林道	42m 87m
201-207		八尾町下ノ名	下ノ平	下ノ名 1	4	県道	74m
201-208		八尾町下ノ名	円	下ノ名 2	1	県道	49m
201-209		八尾町下ノ名	細尾	室牧ダム		県道	119m
201-210		八尾町安谷	神山	安谷		国道	69m
201-211		八尾町上牧	窪尾	上牧	6	国道 県道	187m 589m
201-212		八尾町内名	南谷	内名南谷	10	国道	894m
201-213		八尾町田ノ頭	下出シ谷	裏羅子谷	3	国道	446m
201-214		八尾町田ノ頭	表出シ谷	表羅子谷	7	国道	1,322m
201-215		八尾町西ケ原	向山	西ケ原向山	5	国道	1,418m
201-216		八尾町東原	北俣	尻高谷		国道	1,118m
201-217		八尾町東原	朝谷	東原 1	5	国道	1,049m
201-218		八尾町夏前	北上ノ段	東原 2	4	国道	1,109m
201-219		八尾町杉ケ平	松尾谷	杉ケ平	2	国道 林道	162m 176m
201-220		八尾町切詰	倉ケ谷	倉ケ谷	1	国道 林道	334m 81m
201-221		八尾町切詰	忍谷	裏忍谷		国道	139m
201-222		八尾町切詰	忍谷	表忍谷		国道	133m
201-223		八尾町切詰	喜右エ門谷	喜右エ門谷		国道	113m
201-224		八尾町切詰	撫原谷	撫原谷		国道	125m
201-225		八尾町切詰	水上谷	水上谷		国道	141m
201-226	八尾町切詰	二ノ瀬	白岩谷		国道	68m	
201-227	八尾町切詰	東瀬戸	小城谷		国道	105m	
201-228	八尾町庵谷	袖ノ谷	袖ノ谷	4	国道	911m	
201-229	八尾町新屋	西ノ高	新屋 2	5	国道	1,169m	
201-230	八尾町新屋	焼山	新屋 3	3	国道	1,088m	

番号	地域	所 在		地区名	直接保全対象施設			
		大 字	字		人家 戸数	公 共 施 設 等		
						種 類	数 量	
201-231	八尾	八尾町西ケ原	薙谷	西ケ原 1		国道	819m	
201-232		八尾町西ケ原	北平	西ケ原 2	3	国道	1, 150m	
201-233		八尾町高野	水無谷	高野	10	国道	1, 033m	
201-234		八尾町薄尾	平等	簿尾 1		国道	272m	
201-235		八尾町薄尾	丸山	簿尾 2		国道	50m	
201-236		八尾町栃折	宮下	栃折上		国道	54m	
201-237		八尾町栃折	間平	栃折下	2	国道	146m	
201-238		八尾町茗ケ原	雪持	茗ケ原		国道	688m	
201-239		八尾町水谷	下ノ谷	水谷		林道	305m	
201-240		八尾町平林	石坂山	平林 1	6	県道	92m	
201-241		八尾町平林	下山	平林 2	7	県道	247m	
201-242		八尾町三田	蔵谷	三田 2	116	県道 林道	288m 354m	
201-243		八尾町小井波	瀬利谷	小井波 2	14	林道	20m	
201-244		八尾町谷折	岩腰	谷折 2		県道 林道	168m 74m	
201-294		八尾町島地	明池谷	島地	5	国道 県道	142m 930m	
201-295		八尾町小井波		小井波 3	9	その他道路	2, 566m	
201-245		婦中	婦中町滝谷	滝谷	滝谷	4	県道	40m
201-246			婦中町滝谷	滝谷	滝谷 2	2	県道	55m
201-247	婦中町上瀬		水上谷	上瀬	1	県道	55m	
201-248	婦中町大瀬谷		西谷	大瀬谷	3	県道	355m	
201-249	婦中町葎ケ原		西山	葎ケ原	4	県道	129m	
201-250	婦中町吉谷		背戸山	吉谷	1	県道 林道	867m 34m	
201-251	婦中町高塚		西ノ谷	高塚	15	国道 県道	1, 338m 67m	
201-252	婦中町宮ケ谷		大谷	宮ケ谷	10	国道 県道 林道	950m 19m 110m	
201-253	婦中町宮ケ谷		西ノ前	宮ケ谷 2	11	国道 林道	836m 103m	
201-254	婦中町千里		石田屋外	千里	354	国道 県道 林道	1, 311m 1, 057m 132m	
201-255	山田	山田小谷	中根	小谷		その他道路	687m	

番号	地域	所 在		地区名	直接保全対象施設		
		大 字	字		人家 戸数	公 共 施 設 等	
						種 類	数 量
201-256	山田	山田鍋谷	北平	鍋谷	3	林道 鉄道	43m 23m
201-257		山田若土	大峯	若土	1	県道 林道	39m 204m
201-258		山田白井谷	清水畑	白井谷	6	県道	803m
201-259		山田沼ノ又	川原田	沼ノ又	18	県道	1,073m
201-260		山田湯	荒山	湯	40	県道 体育館	960m 1ヶ所
201-261		山田深道	松井谷	深道		その他道路	80m
201-262		山田宿坊	沢連	沢連	7	県道	403m
201-263		山田谷	鎌場道	谷	1	県道 林道	158m 31m
201-264		山田若狭	除登	若狭		県道 林道	56m 120m
201-265		山田鍋谷	北平	鍋谷2	8	その他道路 鉄道	261m 19m
201-266		山田若土	入ノ高	若土2	2	県道	99m
201-267		山田鎌倉	上杉谷	鎌倉	13	県道	233m
201-268		山田赤目谷	裏の谷	赤目谷	18	小学校 災害弱者施設 県道	1ヶ所 1ヶ所 403m
201-269		山田清水	大谷	清水	13	県道	472m
201-270		細入	加賀沢	舟渡谷	加賀沢		鉄道
201-271	加賀沢		坂沼谷	加賀沢2		国道 鉄道	25m 26m
201-272	加賀沢		水上谷	加賀沢3		国道 鉄道	78m 19m
201-273	加賀沢		松倉谷	加賀沢4		鉄道 国道	48m 46m
201-274	猪谷		芦谷	猪谷	3	鉄道 国道 県道	32m 117m 18m
201-275	片掛		洞	片掛	10	鉄道 国道	56m 47m
201-276	庵谷		入道	庵谷	5	避難場所 鉄道 国道 林道	1ヶ所 63m 50m 245m
201-277	庵谷		大谷	庵谷2		鉄道 国道	57m 57m

番号	地域	所 在		地区名	直接保全対象施設		
		大 字	字		人家 戸数	公 共 施 設 等	
						種 類	数 量
201-278	細入	庵谷	松ヶ谷	庵谷 3	1	避難場所 国道 県道 鉄道	2ヶ所 238m 122m 64m
201-279		楡原	張出谷	庵谷 4	5	避難場所 鉄道 国道	1ヶ所 90m 309m
201-280		楡原	張出谷	楡原	39	国道 県道 鉄道	260m 3m 213m
201-281		楡原	中屋谷	楡原 2	108	避難場所 国道 県道 鉄道	1ヶ所 417m 146m 174m
201-282		西笹津	馬道谷	須原	1	県道 林道	458m 104m
201-283		西笹津	古坂	笹津	24	鉄道 国道 県道	369m 388m 543m
201-284		加賀沢	下小谷	加賀沢 5		鉄道	43m
201-285		蟹寺	砂倉谷	蟹寺		鉄道	57m
201-286		蟹寺	芋曲	蟹寺 2	1	鉄道	35m
201-287		蟹寺	芋曲	蟹寺 3	1	鉄道 国道	89m 57m
201-288		猪谷	水上谷	猪谷 2	113	鉄道 国道 県道	1200m 606m 125m
201-289		猪谷	洞	猪谷 3	125	国道 県道 鉄道	500m 125m 1,490m
201-290		片掛	峠	片掛 2	1	鉄道 国道	57m 108m
201-291		片掛	峠	片掛 3	1	国道 鉄道	201m 287m
201-292		片掛	峠	片掛 4		その他道路	358m
201-293		庵谷	御為山	庵谷峠		鉄道 国道	69m 86m

(資料：県森林政策課)

3-9 山腹崩壊危険地区

令和3年12月28日現在

番号	地域	所 在		地区名	直接保全対象施設		
		大 字	字		人家 戸数	公 共 施 設 等	
						種 類	数 量
国有林関係							
201-1	大山	大山	小口川 国有林	小口川 第三発電所		発電所	1 個
201-2		大山	小口川 国有林	小口川線		林道	1000m
民有林関係							
201-1	富山	安養坊	蔵ノ谷	安養坊	2		
201-2		五艘	杉坂	五艘	2	鉄道	30m
201-3		寺町	坂脇	寺町	51	その他道路	1,079m
201-4		金屋	笹山	金屋	1	避難場所 その他道路	1ヶ所 243m
201-5		茶屋	山之下	峠山之下	1		
201-6		寺町	坂脇	西富山駅	39	その他道路	507m
201-7		寺町	清乗	西富山駅2	44	鉄道	182m
201-8		安養坊	倉ヶ谷	天文台下	47	その他道路	1,080m
201-9	大沢野	牛ヶ増	下山割	牛ヶ増	19	国道 県道	183m 636m
201-10		牛ヶ増	下山割	芦生	24	国道 県道	224m 883m
201-11		牛ヶ増	下山割	芦生2	3	避難場所 国道 県道	1ヶ所 72m 686m
201-12		芦生	下反甫割	芦生3	3	県道	864m
201-13		芦生	山平割	芦生4	3	県道	1,355m
201-14		布尻	前山割	布尻	50	国道 県道 林道	46m 745m 631m
201-15		寺津	北江下山	寺津		県道	336m
201-16		寺津	下平割	寺津2	12	県道	260m
201-17		薄波	ゼンマイ谷	薄波		林道	164m
201-18		吉野	南平割	吉野	16	県道	1,204m
201-19		伏木	大林割	伏木	17	県道	669m
201-20		小糸	水野平割	小糸	16	林道	429m
201-21		舟渡	駒平割	舟渡	17	避難場所 県道	2ヶ所 669m
201-22		猪谷	中山割	猪谷	39	県道	456m

番号	地域	所 在		地区名	直接保全対象施設		
		大 字	字		人家 戸数	公 共 施 設 等	
						種 類	数 量
201-23	大沢野	猪谷	上山割	猪谷 2		県道	704m
201-24		須原	荒打島	須原	50	地区センター 林道	1ヶ所 492m
201-25		長川原	浦山	長川原	2	県道	621m
201-26	大山	岡田	丸坪割	岡田	10	避難場所 県道	1ヶ所 375m
201-27		岡田	丸坪割	岡田 2	9	県道	446m
201-28		牧	池野	牧	6	県道	149m
201-29		牧	池野	牧 2	5	県道	28m
201-30		才覚地	水上	水上	10	県道	686m
201-31		中地山	上中地山	中地山	6	その他道路	686m
201-32		和田	猪谷割	和田	13	県道 林道	336m 111m
201-33		本宮	大平割	本宮	50	鉄道 駅 県道 林道	894m 1ヶ所 843m 694m
201-34		原	赤児谷	原	13	県道	480m
201-35		東小俣	下山割	東小俣	5	その他道路	696m
201-36		西小俣	南谷割	西小俣	9	県道	483m
201-37		西小俣	切込割	西小俣 2	1	県道	336m
201-38		棚ヶ原	東山	棚ヶ原	20	避難場所 その他道路	1ヶ所 524m
201-39		小坂	水上谷割	小坂	2	県道	456m
201-40		日尾	落尾谷割	日尾	9	県道 林道	237m 583m
201-41		日尾	原平割	日尾 2	27	避難場所 県道	1ヶ所 364m
201-42		牧野	西山割	牧野	9	その他道路	257m
201-43	牧野	西山割	牧野 2	13	県道	204m	
201-44	一ノ瀬	刈割	一ノ瀬	3	県道 林道	119m 92m	
201-45	小佐波	東割	小佐波		その他道路	284m	
201-46	小佐波	西割	小佐波 2	2	その他道路	472m	
201-47	有峰	村川谷割	ニンニク 向		林道	195m	

番号	地域	所 在		地区名	直接保全対象施設		
		大 字	字		人家 戸数	公 共 施 設 等	
						種 類	数 量
201-48	大山	有峰	村川谷割	ニンニク 向2		林道	186m
201-49		有峰	村川谷割	下駄谷		林道	245m
201-50		有峰	村川谷割	東坂森		林道	248m
201-51		有峰	村川谷割	ダム下	1	その他道路	226m
201-52		有峰	村川谷割	展望台	1	林道	779m
201-53		有峰	村川谷割	折立隧道 手前		林道	129m
201-54		有峰	村川谷割	不動谷		林道	184m
201-55		有峰	村川谷割	下沼浦谷		林道	227m
201-56		有峰	真川谷割	真川第5 計画区		林道	251m
201-57		有峰	真川谷割	真川第7 計画区		林道	114m
201-58		有峰	真川谷割	岩井谷		林道	499m
201-59		有峰	真川谷割	問屋向谷 手前		林道	371m
201-60		有峰	真川谷割	ホトロ谷 奥		林道	916m
201-61		有峰	真川谷割	ホトロ谷 奥2		林道	1,012m
201-62		中地山	上中地山割	小俣ダム		その他道路	743m
201-63		中地山	上中地山割	中地山2		その他道路	329m
201-64		中地山	上中地山割	中地山3		県道	646m
201-65		中地山	上中地山割	中地山4		県道	328m
201-66		小見亀谷入会	入会山割	亀谷発電 所		林道	476m
201-67		小見亀谷入会	入会山割	チビタ谷		林道	419m
201-68		有峰	村川谷割	折立発電 所		林道	1,076m
201-69		有峰	村川谷割	蛇洞谷		林道	220m
201-70		有峰	村川谷割	コボラ谷		林道	337m
201-71		有峰	村川谷割	コボラ谷 2		林道	392m
201-72		有峰	村川谷割	大多和橋		林道	498m
201-73		小見	家の高	本宮2	89	公園小学校 避難場所 県道 鉄道	1ヶ所 1ヶ所 1,023m 850m

番号	地域	所 在		地区名	直接保全対象施設		
		大 字	字		人家 戸数	公 共 施 設 等	
						種 類	数 量
201-74	大山	布目	中野沢割	布目	8	その他道路	522m
201-75		石淵	水上割	石淵	2	県道	294m
201-76		小佐波	田上割	小佐波	2	県道	323m
201-77		日尾	原平割	日尾 3	3	県道	353m
201-78		胡桃原	東山割	円段	1	林道	85m
201-79		榎ヶ原	西山割	檜木	2	林道	128m
201-80		岡田	岩谷割	岡田3	2	県道	363m
201-81		松ノ木	大牧割	松ノ木	4	県道	374m
201-82		亀谷	下高割	亀谷	35	林道	357m
201-83		亀谷	ケオトシ割	亀谷 2	27	博物館 林道	1ヶ所 112m
201-84		本宮	割谷割	与四兵衛山		鉄道	838m
201-85		本宮	岩屋外	与四兵衛 山 2		鉄道	820m
201-86		原	猫又割	村松		県道	275m
201-87		中地山	マサ割	マサ割		林道	605m
201-88		文珠寺	小上割	文珠寺 2	14	県道	268m
201-195		道村		小佐波 3	3	県道 林道	237m 250m
201-197		日尾		日尾 4	34	県道	484m
201-199		牧		牧 4	10	県道	189m
201-200		中地山		小俣 ダム 2		その他道路	1, 103m
201-201		水須		水須	2	林道	91m
201-202	本宮		本宮 3	34	県道 林道 鉄道	532m 449m 481m	
201-203	本宮		原 2	18	県道 林道 鉄道	332m 681m 2, 032m	
201-89	八尾	八尾町北谷	坂谷	北谷	12	その他道路	602m
201-90		八尾町下笹原	小原島	下笹原	7	県道	372m
201-91		八尾町小井波	橋小場	小井波		その他道路	439m
201-92		八尾町上笹原	田原越	中根	3	県道	313m
201-93		八尾町上笹原	平等	平等	4	県道	226m
201-95		八尾町茗ヶ原	根辻	茗ヶ原	4	県道	333m

番号	地域	所 在		地区名	直接保全対象施設		
		大 字	字		人家 戸数	公 共 施 設 等	
						種 類	数 量
201-96	八尾	八尾町東布谷	阿草連	東布谷	8	県道	470m
201-97		八尾町布谷	太郎平	東布谷 2	1	県道	77m
201-98		八尾町布谷	谷山	東布谷 3	6	県道	612m
201-99		八尾町布谷	石転	東布谷 4		その他道路	677m
201-100		八尾町谷折	悪谷	谷折		林道	839m
201-101		八尾町青根	下山筋	青根	7	県道	100m
201-102		八尾町大下	西谷	大下	6	その他道路	486m
201-103		八尾町小谷	蒲谷	茗ヶ島	4	国道 県道	198m 105m
201-104		八尾町大玉生	西平	大玉生		その他道路	230m
201-105		八尾町島地	明地谷	島地	11	国道 県道	762m 347m
201-106		八尾町東原	沼除	東原	1	国道	504m
201-107		八尾町杉ヶ平	南平	杉ヶ原	2	国道	579m
201-108		八尾町切詰	ワタノセ	切詰		国道	301m
201-109		八尾町花房	藤岩	花房		国道	411m
201-110		八尾町栗須	相乃窪	栗須		国道	308m
201-111		八尾町栃折	南平	栃折		国道	1, 171m
201-112		八尾町足谷	表村	足谷	3	林道	426m
201-113		八尾町足谷	蒲谷	足谷 2		林道	370m
201-114		八尾町平林	石坂山	平林	6	県道	15m
201-115		八尾町三田	樽尾	三田		その他道路	211m
201-116		八尾町下笹原	小原島	小笹原	7	県道	316m
201-117		八尾町高熊	桑場	高熊	16	県道	91m
201-119		八尾町下笹原	諏訪	諏訪	23	避難場所 県道	1ヶ所 406m
201-120		八尾町中	大休場割	八尾発電所		林道	509m
201-121		八尾町下笹原	田畑	下笹原 2	5	県道	356m
201-122		八尾町茗ヶ原	西山	茗ヶ原 2	9	県道	435m
201-123		八尾町掛畑	上ノ窪	掛畑	6	県道 林道	389m 122m
201-124	八尾町瀧脇	大谷	瀧脇		県道	67m	
201-125	八尾町東川倉	北谷	東川倉	15	県道	505m	
201-126	八尾町上笹原	北ノ谷	中根 2	3	県道 林道	335m 43m	
201-127	八尾町桐谷	橋子田	桐谷	17	県道	347m	

番号	地域	所 在		地区名	直接保全対象施設		
		大 字	字		人家 戸数	公 共 施 設 等	
						種 類	数 量
201-128	八尾	八尾町越後谷	滝ノ平	越後谷		林道	168m
201-129		八尾町内名	日影平	内名	8	国道	428m
201-130		八尾町庵谷	南平	庵谷	9	国道	807m
201-183		八尾町井田	牧山	牧山	11	鉄道	147m
201-189		八尾町内名		内名2	9	国道 県道	453m 236m
201-192		八尾町桐谷		桐谷3	14	県道 林道	456m 556m
201-131		婦中	婦中町吉谷	背戸山	吉谷	3	その他道路
201-132	婦中町吉谷		背戸山	吉谷2		県道	32m
201-133	婦中町友坂		熊野	友坂	84	県道	205m
201-134	婦中町大瀬谷		加引谷	大瀬谷	2	県道	273m
201-135	婦中町平等		堺谷	平等	9	県道	204m
201-136	婦中町羽根		上前割	勅使塚		支援学校 看護学校	1ヶ所 1ヶ所
201-137	婦中町道島		釜谷	道島	14	県道	625m
201-138	婦中町友坂		カミヤマネ	富山医薬大	24	県道	370m
201-139	婦中町道島		向反圃	道島2	3	その他道路	265m
201-140	婦中町蓮花寺		向山	蓮花寺	5	その他道路	535m
201-184	婦中町富崎		北平外	富崎	3	その他道路	401m
201-187	婦中町下瀬			高塚	4	国道	137m
201-141	山田		山田中瀬	宮田	中瀬	26	その他道路
201-142		山田中瀬	滝谷	中瀬2	2	その他道路	1,337m
201-143		山田湯	根上	湯	31	地区センター 県道	1ヶ所 843m
201-144		山田湯	久保	湯2	27	地区センター 消防センター 避難場所 県道	1ヶ所 1ヶ所 1ヶ所 504m
201-145		山田谷	鎌場道	谷	9	避難場所 県道 林道	1ヶ所 520m 627m
201-146		山田居舟	裏平	居舟		その他道路	501m

番号	地域	所 在		地区名	直接保全対象施設		
		大 字	字		人家 戸数	公 共 施 設 等	
						種 類	数 量
201-147	山田	山田居舟	裏平	居舟 2		その他道路	549m
201-148		山田鍋谷	北平	鍋谷	12	林道	13m
201-149		山田若土	長坂	若土	13	県道	801m
201-150		山田牧	曲畑	牧		県道	20m
201-151		山田沼又	大屋	沼ノ又	13	県道	570m
201-185		山田中瀬	林尾外	中瀬3	23	県道	8m
201-188		山田今山田		山田今山田	9	県道	758m
201-152		細入	加賀沢	下小谷 上小谷	加賀沢		その他道路
201-153	加賀沢		見ヶ渚 舟渡谷	加賀沢 2	1	その他道路	634m
201-154	加賀沢		舟渡谷	加賀沢 3	1	鉄道	181m
201-155	加賀沢		坂沼谷	加賀沢 4		鉄道	53m
201-156	加賀沢		坂沼谷	加賀沢 5	2	国道 鉄道	545m 445m
201-157	加賀沢		水上谷	加賀沢 6	1	国道 鉄道	420m 359m
201-158	加賀沢		砂倉谷	加賀沢 7		鉄道	333m
201-159	蟹寺		砂倉谷	蟹寺		鉄道	315m
201-160	蟹寺		松尾	蟹寺 2	3	鉄道	485m
201-161	蟹寺		山手	蟹寺 3	13	避難場所 国道 鉄道	1ヶ所 180m 206m
201-162	蟹寺		城ヶ山	蟹寺 4	34	避難場所 国道 鉄道	1ヶ所 401m 465m
201-163	蟹寺		城ヶ山	蟹寺 5		国道	278m
201-164	猪谷		土ヶ洞	猪谷	90	国道 県道 鉄道	972m 89m 1,085m
201-165	片掛		道ヶ洞	片掛		国道 鉄道	390m 395m
201-166	片掛		峠	片掛 2		国道 鉄道	177m 140m
201-167	片掛		峠	片掛 3		国道 鉄道	213m 358m
201-168	庵谷		東山	庵谷		林道	14m
201-169	庵谷		御為山	庵谷 2		その他道路	977m
201-170	庵谷		御為山	庵谷 3		国道 鉄道	315m 269m

番号	地域	所 在		地区名	直接保全対象施設		
		大 字	字		人家 戸数	公 共 施 設 等	
						種 類	数 量
201-171	細入	楡原	石黒谷	楡原		鉄道 国道	591m 522m
201-172		楡原	石黒谷	楡原 2		鉄道 国道	435m 438m
201-173		楡原	石黒谷	楡原 3		鉄道 国道	386m 407m
201-174		楡原	張出谷	楡原 4		鉄道 国道 林道	209m 186m 114m
201-175		岩稲	小物坂	岩稲	6	鉄道	274m
201-176		岩稲	松本	岩稲 2	26	避難場所 鉄道 国道 県道	1ヶ所 903m 902m 47m
201-177		笹津	平山	笹津	16	集落センタ ー 鉄道 県道 林道	1ヶ所 578m 320m 334m
201-178		楡原	石黒谷	楡原駅		鉄道 国道	372m 369m
201-179		庵谷	向山	庵谷	21	鉄道 国道	306m 369m
201-180		庵谷	憎谷	庵谷 2	1	鉄道 国道	119m 1,122m
201-181		庵谷	御為山	神通川 第一発電所		国道	15m
201-182		蟹寺	横平	蟹寺 6	1	鉄道	639m

(資料：県森林政策課)

3-10 砂防指定地

平成31年1月25日現在

水系名	幹川名	溪流名	地域	所在地	告示年月日
常願寺川	常願寺川	常願寺川	大山、立山町	有峰外9	M38. 3. 4
	常願寺川	常願寺川	大山	山田	S 50. 11. 27
	常願寺川	常願寺川	大山、立山町	岡田	S 52. 3. 26
	常願寺川	小口川	大山	水須	S 15. 10. 28
	常願寺川	小口川		中地山、水須	S 31. 4. 16
	常願寺川	小口川		水須、大山松木	S 31. 7. 21
	常願寺川	本流、和田川 称名川、雑穀谷	大山、立山町	有峰外6	M38. 3. 4
	常願寺川	牧谷	大山	牧	H12. 1. 25
	常願寺川	藤九郎谷		牧	S 60. 8. 10
	和田川	金昌寺谷		亀谷	S 51. 1. 17
	常願寺川	水カン谷		岡田	S 60. 6. 28
	常願寺川	岡田水上谷		岡田	H 4. 12. 8
神通川	神通川	土川		大沢野	土
	神通川	大谷川	須原		S 27. 10. 24
	神通川	大谷川	須原		S 43. 12. 10
	神通川	須原大谷川	須原		S 58. 10. 14
	神通川	宮の谷川	須原		H 5. 11. 5
	神通川	宮の谷川	須原		H12. 1. 25
	神通川	宮の谷川	須原		H16. 10. 4
	神通川	引地谷 及び水上谷	葛原		S 60. 8. 10
	神通川	秋葉谷	東猪谷		H19. 5. 21
	熊野川	長谷川	大山		牧野
	熊野川	白谷川		東福沢	H 8. 4. 8
	熊野川	白谷川		東福沢	H16. 3. 17
	熊野川	白谷川		東福沢	H24. 3. 7
	神通川	清水谷川	細入	楡原	S 48. 12. 14
	神通川	大谷川		大谷、館	S 42. 3. 22
	神通川	大谷川		庵谷	S 61. 7. 21
	神通川	洞谷川		洞	S 52. 1. 13
	神通川	洞谷川		猪谷	S 60. 8. 10
	神通川	洞谷川		猪谷	S 61. 3. 17

水系名	幹川名	溪流名	地域	所在地	告示年月日
神通川	神通川	七川	細入	楡原	S59.9.14
	神通川	水上川		猪谷	S59.9.14
	神通川	石黒谷		楡原	H4.3.13
	神通川	猪谷、水上谷		猪谷	H4.12.25
	井田川	猪谷川		猪谷	H6.11.17
	神通川	水上谷		西笹津	H24.1.5, H28.11.9
	神通川	馬道谷		大沢野、細入	笹津外1
	熊野川	コナ谷	大山	牧野	H14.3.14
	熊野川	水上谷		榎ヶ原	H19.2.6
	神通川	ワラビ谷	八尾	八尾町水口	H14.3.14
	井田川	久婦須川		八尾町滝ノ脇、桐谷	S23.12.8
	井田川	久婦須川		八尾町小原外2	S29.11.8
	井田川	久婦須川 山葵谷		八尾町桐谷	S29.11.8
	井田川	久婦須川		八尾町岩屋	S33.12.8
	井田川	久婦須川		八尾町桐谷	S36.2.22
	井田川	久婦須川		八尾町外雲	S42.11.30
	井田川	橋子田谷		八尾町桐谷	S41.3.31
	井田川	別荘川		八尾町上笹原	S25.12.22
	井田川	別荘川		八尾町小井波	S27.10.24
	井田川	茗ヶ原川		八尾町茗ヶ原	S31.4.16
	井田川	別荘川		八尾町	S32.8.12
	井田川	別荘川		八尾町上笹原	S38.2.19
	井田川	別荘川		八尾町下笹原	S39.5.23
	井田川	別荘川		八尾町下笹原、小井波	S42.3.22
	井田川	別荘川		八尾町下笹原	S61.3.17
	井田川	野積川		八尾町布谷	S23.12.8
	井田川	野積川		八尾町布谷、東川倉	S27.10.24
	井田川	野積川		八尾町獵師ヶ原、西松瀬	S29.11.8
	井田川	野積川		八尾町布谷、東川倉	S32.11.4
	井田川	野積川		八尾町東川倉	S34.8.6
	井田川	野積川、白水谷		八尾町赤石	S36.2.22
	井田川	野積川、白水谷		八尾町赤石	S39.5.23

水系名	幹川名	溪流名	地域	所在地	告示年月日
神通川	井田川	野積川、滝谷		八尾町東松瀬	S 41. 6. 4
	井田川	野積川、滝谷	八尾	八尾町赤石、布谷	S 43. 7. 16
	井田川	野積川		八尾町下牧、岩島	S 39. 5. 23
	井田川	足谷川		八尾町中谷割	S 47. 12. 1
	井田川	大玉生川		八尾町大玉生	S 52. 12. 3
	井田川	大玉生川 及び小谷川		八尾町大玉生	S 55. 3. 21
	井田川	白谷川		八尾町栃折	S 38. 2. 19
	井田川	井田川		八尾町栃折	S 43. 7. 16
	井田川	井田川		八尾町切詰	S 54. 2. 2
	井田川	明地谷		八尾町明地谷	S 47. 12. 1
	井田川	南谷川		八尾町内名	S 28. 5. 9
	井田川	室牧川		八尾町中山	S 11. 3. 24
	井田川	大長谷川		八尾町田頭、庵谷	S 22. 10. 23
	井田川	大長谷川		八尾町切詰	S 27. 10. 24
	井田川	大長谷川		八尾町東原	S 29. 4. 2
	井田川	大長谷川		八尾町切詰	S 33. 12. 18
	井田川	大長谷川		八尾町田頭外2	S 38. 2. 19
	井田川	杉谷		八尾町杉平	S 39. 5. 23
	井田川	大長谷川		八尾町切詰、庵谷	S 39. 5. 23
	井田川	大長谷川		八尾町切詰	H 4. 12. 25
	井田川	峠川		八尾町水谷、妙川寺	S 43. 12. 10
	井田川	山田川	山田	山田湯村	S 23. 12. 8
	井田川	山田川		山田数納、居舟	S 34. 8. 6
	井田川	鍋谷川		山田鍋谷、湯	S 41. 6. 4
	井田川	山田川		山田数納、深道	S 60. 2. 12
	井田川	山田川		山田数納、高道	H 4. 3. 17
	井田川	湯谷川		山田中村	S 39. 5. 23
	井田川	赤江川		山田宿坊	S 42. 11. 30
	井田川	城ヶ谷	八尾	八尾町城ヶ谷	S 59. 9. 14
	井田川	高瀬川		八尾町尾久	S 61. 7. 21
	井田川	高尾谷		八尾町谷内、中、高熊	S 62. 5. 27
	井田川	三ツ松川		八尾町三ツ松	H 6. 11. 17
	井田川	仁歩川		八尾町倉が谷	H 6. 11. 17

水系名	幹川名	溪流名	地域	所在地	告示年月日	
神通川	井田川	境谷		八尾町深谷、井田、丸山	H15. 3. 28	
	熊野川	熊野川	大山	西小俣、東小俣	S 23. 12. 8	
	熊野川	熊野川		河内	S 27. 10. 24	
	熊野川	熊野川		長瀬	S 29. 11. 8	
	熊野川	熊野川		長瀬、西小俣	S 36. 2. 22	
	熊野川	安蔵川		一勿	S 21. 3. 30	
	熊野川	安蔵川		東小俣	S 22. 10. 23	
	熊野川	安蔵川		東小俣	S 51. 1. 17	
	熊野川	北久曾川		河内	S 33. 12. 18	
	熊野川	黒川		東福沢	S 19. 7. 5	
	熊野川	黒川		東福沢	S 19. 10. 3	
	熊野川	黒川、榎ヶ原川		榎ヶ原	S 23. 12. 8	
	熊野川	黒川		馬野瀬、石渕	S 31. 4. 16	
	熊野川	黒川		大双嶺	S 41. 3. 31	
	熊野川	黒川		大清水、東福沢	S 42. 3. 22	
	熊野川	虫谷川		大沢野	万願寺	S 46. 10. 2
	熊野川	虫谷川			万願寺	S 61. 3. 17
	熊野川	急滝川	坂本、万願寺		S 39. 5. 23	
	熊野川	急滝川	舟倉		S 47. 3. 16	
	井田川	赤江川	八尾	八尾町平林、三田	S 42. 3. 22	
	井田川	下谷川		八尾町館本郷	S 47. 3. 16	
	井田川	辺呂川	婦中	婦中町吉住、東谷、外輪野	S 42. 3. 22	
	井田川	辺呂川		婦中町外輪野外	S 60. 2. 12	
	井田川	山田川	山田	山田湯村、上瀬	S 42. 3. 22	
	井田川	百瀬川	婦中	婦中町牛滑、外輪野	S 45. 7. 6	
	井田川	洩谷川	山田	山田小島、中ノ瀬	S 42. 3. 22	
	井田川	洩谷川		山田小島、白井谷	S 62. 5. 27	
	井田川	長谷谷川		山田湯村	S 48. 12. 14	
	井田川	鍋谷川		山田鍋谷	S 61. 3. 17	
	井田川	堂谷川		山田鎌倉	S 62. 5. 27	
	井田川	堂谷川		山田鎌倉	H 3. 6. 18	
	井田川	釜谷川	婦中	婦中町道島、上野	H元. 6. 3	
	井田川	松井谷	山田	山田深道、居舟	H 8. 4. 8	

水系名	幹川名	溪流名	地域	所在地	告示年月日		
神通川	井田川	別荘川	八尾	八尾町上笹原	H 3. 6. 18		
		西谷川		八尾町上笹原	S 43. 12. 10		
		茗ヶ原川		八尾町梅谷	S 46. 10. 2		
		茗ヶ原川		八尾町茗ヶ原	H元. 6. 3		
		仁歩川		八尾町三ツ松	S 41. 6. 4		
		仁歩川		八尾町和山	S 61. 3. 17		
		谷折川		八尾町谷折	S 42. 11. 30		
		蛇蝮谷		八尾町東松瀬	S 39. 5. 23		
		稗谷		八尾町西松瀬	S 38. 8. 16		
		野積川		八尾町西松瀬	H元. 6. 3		
		野積川		八尾町東葛坂、西葛坂	H 26. 10. 15		
		口無谷川		八尾町東松瀬	S 42. 3. 22		
		クジカ谷		八尾町亀ヶ谷	S 42. 11. 30		
		水上谷		八尾町東松瀬	S 59. 9. 14		
		堤谷		八尾町水口	S 60. 8. 10		
		堤谷		八尾町水口	S 63. 6. 28		
		水上谷		八尾町東布谷	S 60. 8. 10		
		大山		井田川	糊ヶ原川	砂見	S 47. 3. 16
					糊ヶ原川	小谷	H元. 6. 3
					小佐波川	東福沢	S 21. 3. 30
小佐波川	東福沢		S 22. 10. 23				
小佐波川	小佐波		S 42. 3. 22				
布目谷	布目		S 60. 8. 10				
布目谷	布目		S 63. 6. 28				
黒川	牧野		S 63. 6. 28				
熊野川	コナ谷		H 6. 11. 17				
熊野川	コナ谷		H 12. 10. 18				
山田	井田川	唐津川	山田宿坊	S 58. 10. 14			
八尾	井田川	西掲見谷	八尾町桐谷	S 57. 7. 12			
		井波谷川	八尾町桐谷	S 41. 6. 4			
		イオリ谷	八尾町桐谷	H元. 6. 3			
		芋谷川	八尾町薄尾	H 17. 8. 23			
		芋谷川	八尾町薄尾	H 22. 9. 21			

5 3 危険区域等に関する資料

水系名	幹川名	溪流名	地域	所在地	告示年月日
神通川	熊野川	小谷川	大山	小谷	S51. 1. 17
	熊野川	急滝川	大沢野	寺家	S61. 3. 17
	井田川	茗ヶ原川	八尾	八尾町御坊	S61. 9. 27
	神通川	土川	大沢野	下伏	H元. 6. 3
	井田川	湯谷川	山田	山田中村	H4. 3. 13
新堀川	新堀川	京平	富山	西金屋	H27. 2. 2
庄川	和田川	大瀬谷川	婦中	婦中町大瀬谷、葎ヶ原	S39. 5. 23
	和田川	大瀬谷川		婦中町大瀬谷	S41. 3. 31
	坪野川	坪野川	婦中、山田	婦中町大瀬谷	H12. 10. 18
	井田川	下鍋床川	婦中	婦中町大瀬谷	S45. 7. 6

(資料：県砂防課)

3-11 雪崩危険箇所（国土交通省）

1 基準等

雪崩危険箇所とは、豪雪地帯対策特別措置法により指定された豪雪地帯で、雪崩の被害想定区域内に、人家5戸以上（5戸未満であっても官公署、学校、病院、要配慮者利用施設、駅、旅館等のある場所を含む）ある箇所。

雪崩危険度判定表

要 因	階 級	点 数
①雪崩発生域の平均傾斜度	1. 30° 未満	4
	2. 30° ~40°	7
	3. 40° 以上	10
②雪崩発生域の植生	1. 高木50%以上	4
	2. 高木20~50%、中木50%以上	7
	3. 中木20~50%、低木20~100%	9
	4. 裸地、草地、樹高2m未満の灌木樹冠密度20%未満	10
③既往最大積雪深	1. 100cm未満	0
	2. 100~200cm	6
	3. 200~300cm	7
	4. 300cm以上	9
④総合判定		①②③の点数の合計
⑤雪崩発生危険度ランク	④で算出した合計点数によりランク	
	1. 27点以上	A
	2. 23~26点	B
	3. 20~22点	C
	4. 19点以下	D

2 雪崩危険箇所（国土交通省）総括表

平成20年1月1日現在

地 域	雪 崩 危険箇所	保 全 対 象 人 家 戸 数					
		5戸未満	5戸~ 9戸	10戸~ 19戸	20戸~ 29戸	30戸~ 49戸	50戸 以上
富 山	17	8	5		1		3
大 沢 野	29	7	12	5	2	3	
大 山	46	25	8	8	3		2
八 尾	43	6	28	6	2		
婦 中	10	3	5	2			
山 田	16		10	5	1		
細 入	17	8	1	3	1	2	2
合 計	178	57	69	29	10	5	8

3 雪崩危険箇所

(単位：度, m, 戸, カ所)

箇所番号	地域	箇所名	位置	地形			区域内の保全対象（上段：公共的建物、下段：公共的施設）											危険度ランク
				平均傾斜度	斜面の標高差	長さ	人家	官公署 鉄道	学校等 国道	医療施設 県道	公民館 市道	宿泊施設 私道	駅 河川	電力施設 橋梁	福祉施設 ダム	その他 取水施設		
209	富山	山岸	山岸	51	10	80	2					10					1	C
210	〃	五艘(1)	五艘	29	44	210	6	45				80		210	1			D
211	〃	五艘(2)	五艘	24	28	100	1						40				1	D
212	〃	安養坊(1)	安養坊	26	46	250	3						130				5	D
213	〃	安養坊(2)	安養坊	41	39	1,150	53				1		550				1	C
214	〃	安養坊(3)	安養坊	42	24	80	1					60				1		C
215	〃	五福	五福	36	10	35	6						50					D
216	〃	茶屋町	茶屋町	41	12	90	5											B
217	〃	寺町	寺町	22	80	900	69				1		850					D
218	〃	呉羽丸富町	呉羽丸富町	51	10	150	22					110						B
219	〃	金屋(1)	金屋	18	99	910	201					60					1	D
220	〃	金屋(2)	金屋	48	20	360	1					40				1		C
221	〃	吉作(1)	吉作	27	16	18	9			40	110							D
222	〃	吉作(2)	吉作	31	12	70	1										1	D
224	〃	三ノ熊(1)	三ノ熊	46	35	220	6						60					C
225	〃	三ノ熊(2)	三ノ熊	21	24	50						20					1	D

箇所番号	地域	箇所名	位置	地形			区域内の保全対象（上段：公共的建物、下段：公共的施設）										危険度 ランク	
				平均 傾斜度	斜面の 標高差	長さ	人家	官公署 鉄道	学校等 国道	医療施設 県道	公民館 市道	宿泊施設 私道	駅 河川	電力施設 橋梁	福祉施設 ダム	その他 取水施設		
226	富山	三ノ熊(3)	三ノ熊	27	28	50						70		40			1	D
227	大山	栗巣野(1)	栗巣野	48	149	180									1			A
228	〃	栗巣野(2)	栗巣野	30	47	90	5						1 40					C
229	〃	栗巣野(3)	栗巣野	40	287	800							1	500		1		C
230	〃	原(1)	原	28	570	2,000	1						6 600	1				B
231	〃	原(2)	原	37	50	120							1	50				C
232	〃	原(3)	原	17	40	500							1 400					B
233	〃	原(4)	原	37	80	200							1 100					C
234	〃	原(5)	原	30	160	400	16			400			8 200	300				C
235	〃	本宮	本宮	40	200	500	54			500		1		1				B
236	〃	亀谷(1)	亀谷	23	115	200	5						4 100				2	C
237	〃	亀谷(2)	亀谷	39	105	200	24			500			550					C
238	〃	小見(1)	小見	42	175	400	60	4 350	2	1 600				1				B
239	〃	小見(2)	小見	43	27	50	14	200		200								A
240	〃	和田	和田	24	268	800	26				1 400		200					D
241	〃	中地山(1)	中地山	48	50	80	12				1 75		40					B

箇所番号	地域	箇所名	位置	地形			区域内の保全対象（上段：公共的建物、下段：公共的施設）										危険度 ランク	
				平均 傾斜度	斜面の 標高差	長さ	人家	官公署 鉄道	学校等 国道	医療施設 県道	公民館 市道	宿泊施設 私道	駅 河川	電力施設 橋梁	福祉施設 ダム	その他 取水施設		
242	大山	才覚地(1)	才覚地	45	70	220									1			A
243	〃	中地山(2)	中地山	46	125	250									1			A
244	〃	中地山(3)	中地山	35	45	50									1			B
245	〃	水須(1)	水須	50	115	200	4											B
246	〃	水須(2)	水須	50	316	400	4											A
247	〃	才覚地(2)	才覚地	48	130	300	11											B
248	〃	牧	牧	32	340	1,400	12										1	C
249	〃	松木(1)	大山松木	30	267	800	7											C
250	〃	松木(2)	大山松木	41	43	90									1			A
251	〃	岡田	岡田	30	105	350	24											D
252	〃	熊野川(1)	河内	42	140	250									1			D
253	〃	熊野川(2)	小原	45	120	280									1			D
254	〃	東小俣(1)	東小俣	42	88	190									1			D
255	〃	東小俣(2)	東小俣	42	85	200									1			D
256	〃	上滝(1)	上滝	60	60	200									1			C
257	〃	東小俣(3)	東小俣	42	48	90	10											D

箇所番号	地域	箇所名	位置	地形			区域内の保全対象（上段：公共的建物、下段：公共的施設）										危険度ランク		
				平均傾斜度	斜面の標高差	長さ	人家	官公署 鉄道	学校等 国道	医療施設 県道	公民館 市道	宿泊施設 私有	駅 河川	電力施設 橋梁	福祉施設 ダム	その他 取水施設			
258	大山	西小俣	西小俣	37	93	120						70			10	1			D
259	〃	上滝(2)	上滝	60	26	50	2				200				1 30			1 1	D
260	〃	上滝(3)	上滝	35	30	120	16					100							D
261	〃	中ノ寺(1)	中ノ寺	35	30	110	2					50						1	D
262	〃	中ノ寺(2)	中ノ寺	35	20	70	7					50							D
263	〃	文珠寺	文珠寺	47	73	125										1			D
264	〃	糊ヶ原(1)	糊ヶ原	33	58	90	1					1 80							D
265	〃	糊ヶ原(2)	糊ヶ原	32	95	160	18					150	100	80	20				D
266	〃	小坂	小坂	30	190	400	3					1 125				1			D
267	〃	日尾	日尾	30	112	300	3					1 60		300					D
268	〃	下瀬戸	瀬戸	20	36	170	5					30		250					D
269	〃	福沢	福沢	24	18	40	5							20					D
270	〃	布目	大山布目	40	37	130	5							100					D
271	〃	東福沢	東福沢	32	63	360	5					100		30	130		2		D
272	〃	中滝	中滝	32	13	100									100	1		1	D
273	大沢野	薄波(1)	薄波	33	90	60						50				1			B

箇所番号	地域	箇所名	位置	地形			区域内の保全対象（上段：公共的建物、下段：公共的施設）										危険度 ランク	
				平均 傾斜度	斜面の 標高差	長さ	人家	官公署 鉄道	学校等 国道	医療施設 県道	公民館 市道	宿泊施設 私道	駅 河川	電力施設 橋梁	福祉施設 ダム	その他 取水施設		
274	大沢野	薄波(2)	薄波	35	190	70						50			1			C
275	〃	猪谷(1)	東猪谷	31	160	700	27				300	600					1	C
276	〃	猪谷(2)	東猪谷	32	50	120									1			B
277	〃	舟渡	舟渡	23	160	560	18				600	1			1			D
278	〃	伏木	伏木	39	120	270	9				300	1						C
279	〃	小糸	小糸	30	90	230	7					1 200						C
280	〃	今生津(1)	今生津	25	100	180	5				100							C
281	〃	寺津(1)	寺津	34	20	290	7				150							B
282	〃	寺津(2)	寺津	26	170	200	16				300	500						C
283	〃	芦生	芦生	36	320	270	5				250							B
284	〃	今生津(2)	布尻	28	80	200	8			1	200				1		1	D
285	〃	坂本	坂本	25	28	210	2					150				2		D
286	〃	寺家公園	寺家	27	10	120	3										1	C
287	〃	布尻	布尻	21	200	1,430	34			1	1,300	800						D
288	〃	牛ヶ増	牛ヶ増	34	150	600	12					1	1		1			B
289	〃	笹津(1)	笹津	28	48	540	22											D

箇所番号	地域	箇所名	位置	地形			区域内の保全対象（上段：公共的建物、下段：公共的施設）										危険度 ランク	
				平均 傾斜度	斜面の 標高差	長さ	人家	官公署 鉄道	学校等 国道	医療施設 県道	公民館 市道	宿泊施設 私道	駅 河川	電力施設 橋梁	福祉施設 ダム	その他 取水施設		
290	大沢野	笹津(2)	笹津	40	38	230	8		100	210	150							B
291	〃	上大久保	上大久保	34	18	260	8				100							C
292	〃	西大沢	西大沢	34	36	410	36				690							C
293	〃	八木山(1)	八木山	24	18	315	7				1						1	C
294	〃	八木山(2)	八木山	24	19	580	31			200	190							B
295	〃	須原	須原	29	96	940	10				400						1	D
296	〃	長川原	長川原	31	71	200	6			300	220							C
297	〃	小羽(1)	小羽	28	32	290	6				150							D
298	〃	中大久保	中大久保	30	16	47								1				D
299	〃	小羽(2)	小羽	28	78	900	15		1	245								D
300	〃	葛原	葛原	22	120	300	5			300	1							D
301	〃	土	土	33	18	50	1				100							C
302	細入	蟹寺(1)	蟹寺	39	38	145	5		50		130							D
303	〃	蟹寺(2)	蟹寺	27	348	600	24		300	500	300	850						D
304	〃	蟹寺(3)	蟹寺	22	76	180	3		450	470		480		1	1			D
305	〃	蟹寺(4)	蟹寺	35	114	85			110	120		40		1	1			B

箇所 番号	地域	箇所名	位置	地形			区域内の保全対象（上段：公共的建物、下段：公共的施設）										危険度 ランク
				平均 傾斜度	斜面の 標高差	長さ	人家	官公署 鉄道	学校等 国道	医療施設 県道	公民館 市道	宿泊施設 私道	駅 河川	電力施設 橋梁	福祉施設 ダム	その他 取水施設	
306	細入	猪谷(1)	猪谷	30	160	400	76	1 370	110	60	600	1	1 420			3	D
307	〃	猪谷(2)	猪谷	29	190	240	49	1 430	290		620	1	1			2	D
308	〃	猪谷(3)	猪谷	44	26	320	15	300	200		300						B
309	〃	猪谷(4)	猪谷	31	306	860	156	1 560	1 550	110	4 650	1 500				1	D
310	〃	片掛(1)	片掛	27	332	650	36	690	740		950	700			5	3	D
311	〃	庵谷(1)	庵谷	35	200	75						40	1				D
312	〃	片掛(2)	片掛	31	18	80	1				80					1	D
313	〃	庵谷(2)	庵谷	23	300	255						450	1	2			D
314	〃	楡原(1)	楡原	41	56	277	4	2 310	300		1	150	1				C
315	〃	庵谷(3)	庵谷	25	142	220	1				90	150				1 1	C
316	〃	楡原(2)	楡原	38	26	120	1									1	D
317	〃	岩稲	岩稲	38	90	400	13	500	450		1				1		B
318	〃	笹津	西笹津	34	58	430	16	400		300	1	350				1	C
319	婦中	上友坂	婦中町上友坂	34	55	560	13			310	180						D
320	〃	新町	婦中町新町	23	40	220	1									1	D
321	〃	千里	婦中町千里	28	40	40						1					D

箇所番号	地域	箇所名	位置	地形			区域内の保全対象（上段：公共的建物、下段：公共的施設）										危険度ランク		
				平均傾斜度	斜面の標高差	長さ	人家	官公署 鉄道	学校等 国道	医療施設 県道	公民館 市道	宿泊施設 私道	駅 河川	電力施設 橋梁	福祉施設 ダム	その他 取水施設			
322	婦中	三ノ瀬	婦中町三ノ瀬	29	20	200	5												D
323	〃	道島(1)	婦中町道島	23	60	350	12				230								D
324	〃	道島(2)	婦中町道島	36	60	210	5					180							D
325	〃	鵜谷	婦中町鵜谷	20	30	460	9												D
326	〃	吉谷(1)	婦中町吉谷	29	40	200	7				80								D
327	〃	吉谷(2)	婦中町吉谷	36	30	630	4					1 250							C
328	〃	大瀬谷	婦中町大瀬谷	26	60	400	5							60					D
329	八尾	桐谷(1)	八尾町桐谷	40	30	530	17												C
330	〃	桐谷(2)	八尾町桐谷	35	20	300	6												D
331	〃	外堀(1)	八尾町外堀	35	30	230	5					200		200					D
332	〃	外堀(2)	八尾町外堀	45	30	210	4					1 200		200					C
333	〃	宮ノ腰	八尾町宮ノ腰	40	20	130	7					1							C
334	〃	上黒瀬	八尾町上黒瀬	35	20	390	7				400								D
335	〃	掛畑(1)	八尾町掛畑	40	70	370	7				500								C
336	〃	掛畑(2)	八尾町掛畑	35	20	780	17					1 800							D
337	〃	上笹原清水	八尾町上笹原	40	10	200	12				50								C

箇所番号	地域	箇所名	位置	地形			区域内の保全対象（上段：公共的建物、下段：公共的施設）										危険度 ランク		
				平均 傾斜度	斜面の 標高差	長さ	人家	官公署 鉄道	学校等 国道	医療施設 県道	公民館 市道	宿泊施設 私道	駅 河川	電力施設 橋梁	福祉施設 ダム	その他 取水施設			
338	八尾	下笹原(1)	八尾町下笹原	35	75	410	8	1	1		420				150				D
339	〃	小長谷	八尾町晴巒台	30	60	380	25					300							C
340	〃	野田(1)	八尾町下笹原	30	60	420	6				350	1							D
341	〃	下笹原別荘	八尾町下笹原	30	32	140	6												D
342	〃	金場	八尾町茗ヶ原	50	20	320	5				200								C
343	〃	野田(2)	八尾町下笹原	35	60	250	11				250								D
344	〃	茗ヶ原(1)	八尾町茗ヶ原	30	20	200	5				200								D
345	〃	茗ヶ原(2)	八尾町茗ヶ原	40	20	140	5				130			130					C
346	〃	下笹原(2)	八尾町下笹原	25	20	140	9												D
347	〃	今町	八尾町今町	50	20	230	21				200								A
348	〃	福島	八尾町福島	30	15	150	7					50							D
349	〃	諏訪町	八尾町諏訪町	40	30	940	240	1		200	1,050	4						2	B
350	〃	高熊	八尾町高熊	50	40	125	1						1						B
351	〃	福島上野	八尾町福島上野	20	20	180	4						1						D
352	〃	道畑	八尾町道畑	30	20	175	8					1							D
353	〃	水口	八尾町水口	30	15	370	7												D

箇所番号	地域	箇所名	位置	地形			区域内の保全対象（上段：公共的建物、下段：公共的施設）										危険度ランク		
				平均傾斜度	斜面の標高差	長さ	人家	官公署 鉄道	学校等 国道	医療施設 県道	公民館 市道	宿泊施設 私道	駅 河川	電力施設 橋梁	福祉施設 ダム	その他 取水施設			
354	八尾	赤石	八尾町赤石	40	50	300	9			300									C
355	〃	青根	八尾町青根	35	15	460	11					450							D
356	〃	東布谷	八尾町布谷	30	20	250	5			260									C
357	〃	布谷(1)	八尾町布谷	30	10	210	5												D
358	〃	布谷(2)	八尾町布谷	35	30	425	5												D
359	〃	大下	八尾町大下	30	30	240	5			250									D
360	〃	下仁歩	八尾町下仁歩	30	30	250	7				150		100						D
361	〃	中	八尾町中	35	10	230	6			150									B
362	〃	上仁歩	八尾町上仁歩	35	10	130	3				1								C
363	〃	柚木	八尾町柚木	40	20	140	8												C
364	〃	倉ヶ谷	八尾町倉ヶ谷	15	50	250	8												D
365	〃	平沢	八尾町仁歩	15	20	120	6					100							D
366	〃	仁歩	八尾町仁歩	45	15	85	3	1				100							B
367	〃	三ツ松	八尾町三ツ松	40	20	290	6			300		1							C
368	〃	下ノ茗	八尾町下ノ茗	45	50	70	2			50			1						C
369	〃	武道原	八尾町武道原	20	50	330	6												C

箇所番号	地域	箇所名	位置	地形			区域内の保全対象（上段：公共的建物、下段：公共的施設）										危険度 ランク		
				平均 傾斜度	斜面の 標高差	長さ	人家	官公署 鉄道	学校等 国道	医療施設 県道	公民館 市道	宿泊施設 私道	駅 河川	電力施設 橋梁	福祉施設 ダム	その他 取水施設			
370	八尾	島地	八尾町島地	40	100	450	10	1	450	1									C
371	〃	花房	八尾町花房	30	100	220	5		200						200				D
372	山田	柳川	山田柳川	25	60	300	9					1 350							D
373	〃	中瀬	山田中瀬	30	35	325	16					1 350							D
374	〃	上中ノ瀬	山田上中ノ瀬	35	15	60	7												B
375	〃	小島	山田小島	50	30	150	19					1							C
376	〃	湯(1)	山田湯	30	50	430	27	1				2 420	1		420	1		1	C
377	〃	中村(1)	山田中村	30	15	170	9								350				D
378	〃	中村(2)	山田中村	25	15	450	9			2		500							D
379	〃	湯(2)	山田湯	40	20	175	5	2				170							C
380	〃	鎌倉	山田鎌倉	30	130	690	16					1 600			100				D
381	〃	若土(1)	山田若土	30	70	675	19						1		700				D
382	〃	若土(2)	山田若土	30	130	185	5												D
383	〃	沼又	山田沼又	30	20	260	10												D
384	〃	谷	山田谷	30	120	275	6						1		250				D
385	〃	牧	山田牧	30	35	200	8						1						D

箇所番号	地域	箇所名	位置	地形			区域内の保全対象（上段：公共的建物、下段：公共的施設）										危険度 ランク		
				平均 傾斜度	斜面の 標高差	長さ	人家	官公署 鉄道	学校等 国道	医療施設 県道	公民館 市道	宿泊施設 私道	駅 河川	電力施設 橋梁	福祉施設 ダム	その他 取水施設			
386	山田	鍋谷	山田鍋谷	45	290	300	5					1 320		320					C
387	〃	清水	山田清水	30	40	150	5				140	140							D

(資料：富山県砂防課)

3-12 雪崩危険箇所（林野）

1 基準

過去になだれが発生したか、又は発生するおそれのある箇所で、かつ、人家・公共施設等の保全対象に被害を与えたか、又は与えるおそれのある箇所。

① 雪崩発生危険度

植 生	傾 斜	積 雪 深			
		1m未満	1～2m	2～3m	3m以上
裸 地 ・ 草 地	50° 以上	c	b	a	a
	45～49°	c	b	a	a
	40～44°	c	b	a	a
	35～39°	c	b	b	a
	30～34°	c	b	b	a
	29° 以下	d	c	c	b
天 然 林 低 木 林	50° 以上	c	b	a	a
	45～49°	c	b	a	a
	40～44°	c	b	a	a
	35～39°	d	b	b	a
	30～34°	d	b	b	a
	29° 以下	d	c	c	b
天 然 林 中 ・ 高 木 林（疎）	50° 以上	c	b	a	a
	45～49°	c	b	a	a
	40～44°	c	b	a	a
	35～39°	d	b	b	a
	30～34°	d	b	b	b
	29° 以下	d	c	c	c
天 然 林 中 木 林（中） 人 工 林 低 木 林	50° 以上	c	b	b	a
	45～49°	c	b	b	a
	40～44°	c	b	b	a
	35～39°	d	b	b	a
	30～34°	d	c	b	b
	29° 以下	d	c	c	c
天 然 林 中 木 林（密） 天 然 林 高 木 林（中・密） 人 工 林 中 ・ 高 木 林（疎）	50° 以上	d	c	b	b
	45～49°	d	c	c	b
	40～44°	d	c	c	b
	35～39°	d	c	c	b
	30～34°	d	c	c	b
	29° 以下	d	d	c	c
人 工 林 中 ・ 高 木 林（中・密）	50° 以上	d	d	c	c
	45～49°	d	d	c	c
	40～44°	d	d	d	c
	35～39°	d	d	d	c
	30～34°	d	d	d	c
	29° 以下	d	d	d	d

a 雪崩の起こりやすさが大きい
b 雪崩の起こりやすさが中

- c 雪崩の起こりやすさが小さい
- d 雪崩の起こりやすさが非常に小さい

② 保全対象の重要度ランク

重要度ランク	記号	保全対象
1 最も重要	H	人家・旅館等宿泊施設・公共公益施設がある。
2 高い	M	事業所・鉄道・県道がある。
3 中程度	L	市町村道・農道・林道がある。(生活用道路のみ)

③ 雪崩危険箇所の危険度

発生危険度 \ 保全対象	H	M	L
a	A	A	B
b	A	B	C
c	B	C	C
d	C	C	C

(注)・見通し角18° 以上。

2 雪崩危険箇所総括表 (林野)

地域	箇所数	発生危険度				保全対象重要度			危険箇所の危険度		
		a	b	c	d	H	M	L	A	B	C
富山	0	—	—	—	—	—	—	—	—	—	—
大沢野	21	1	4	14	2	14	7	0	1	16	4
大山	39	12	23	3	1	14	22	3	18	18	3
八尾	88	27	24	17	20	35	49	4	38	19	31
婦中	10	0	10	0	0	5	3	2	5	3	2
山田	22	1	14	6	1	10	1	11	5	5	12
細入	26	10	9	6	1	8	15	3	9	13	4
合計	206	51	84	46	25	86	97	23	76	74	56

3 雪崩危険箇所（林野）

地域名	位置		土地区分		所有区分			危険箇所把握区分			法的規制の状況					施行状況 (雪崩防災関係)		危険度等		
			林	そ	国	民	そ	既把握箇所	治の山調査等所	新の規箇追加所	保安林等	地防すべり区域	山危険地帯	急傾斜地崩壊危険区域	砂防指定地	治	その他	発生危険度	保全重要対象度	危険箇所の度
	大字	字	地	他	有林	有林	他													
大沢野	猪谷	中山割	○	-	-	○		◎	-	-	-	○	-	-	-	-	-	d	H	C
	舟渡	駒平割	○	-	-	○		◎	◎	-	-	-	○	-	-	-	-	c	H	B
	小糸	水野割	○	-	-	○		◎	◎	-	-	-	○	-	-	-	-	d	H	C
	牛ヶ増	上山割	○	○建	-	○		◎	◎	-	○な	-	○	-	-	-	○概	c	M	C
	笹津	東山割	○	-	-	○		○	-	-	-	-	-	-	-	-	-	c	H	B
	八木山	大薙割	○	○建	-	○		○	-	-	-	-	○	-	-	-	-	c	H	B
	八木山	奥谷割	○	○建	-	○		○	-	-	-	-	○	-	-	-	-	c	H	B
	葛原	一番割	○	○建	-	○		○	-	-	-	-	○	-	-	-	-	c	H	B
	小羽	東山割	○	○建	-	○		○	-	-	-	-	○	-	-	-	-	c	H	B
	土	下東山割	○	○建	-	○		○	-	-	-	-	○	-	-	-	-	c	H	B
	牛ヶ増	下山割	○	-	-	○		-	-	○	○な	-	○	-	-	-	-	c	H	B
	芦生	山平割	○	-	-	○		-	-	○	○土	-	○	-	-	-	-	a	M	A
	布尻町	長大平	○	-	-	○		-	-	○	○土	-	○	-	-	-	-	b	M	B
	布尻	前山割	○	-	-	○		-	-	○	○土	-	○	-	-	-	-	b	M	B
	布尻	西平割	○	-	-	○		-	-	○	○土	-	○	-	-	-	-	c	H	B
	寺津	下江外山	○	-	-	○		-	-	○	○土	○	○	-	-	-	-	c	M	C
	寺津	西外山	○	-	-	○		-	-	○	-	○	○	-	-	-	-	c	H	B
	寺津	西小糸山	○	-	-	○		-	-	○	○土	○	-	-	-	-	-	b	M	B
	吉野	南平割	○	-	-	○		-	-	○	○な	-	○	-	-	○未	-	c	H	B
	伏木	大森林	○	-	-	○		-	-	○	○土	-	○	-	-	-	-	c	H	B
東猪谷	上山割	○	-	-	○		-	-	○	○土	-	○	-	-	-	-	b	M	B	
大 山	原	極楽坂割	○	○建	-	○		◎	◎	-	○土	-	○	-	○	○未	-	b	M	B
	本宮	薄波割	○	○建	-	○		◎	◎	-	-	-	-	○	-	-	-	b	M	B
	本宮	大平割	○	○建	-	○		◎	-	-	○な	-	-	○	○未	-	-	b	M	B
	本宮	大平割	○	○建	-	○		◎	-	-	○な	-	○	-	-	-	-	b	H	A
	本宮	大平割	○	○建	-	○		◎	-	-	-	-	-	○	-	-	-	b	H	A
	小見	家の高割	○	○建	-	○		◎	◎	-	○土	-	-	○	-	-	-	b	M	B
	才覚	地水上割	○	○建	-	○		◎	◎	-	○な	-	○	-	○	○未	-	b	H	A
	岡田	岩谷割	○	-	-	○		◎	◎	-	-	-	-	-	-	○概	-	b	M	B
	西小	南谷割	○	-	-	○		○	○	-	-	-	○	-	-	-	-	b	M	B
	瀬戸	瀬戸谷割	○	-	-	○		◎	◎	-	○土	-	-	-	-	-	-	b	M	B
	和田	猪谷割	○	○建	-	○		○	○	-	-	-	○	-	-	-	-	b	H	A
	東小	下山割	○	○建	-	○		○	-	-	-	-	○	-	-	-	-	b	L	C
	東福	沢城割	○	-	-	○		-	-	○	-	-	-	-	-	-	-	b	H	A
	東福	沢城割	○	-	-	○		-	-	○	○土	-	-	-	-	-	-	c	H	B
	小佐	波東割	○	-	-	○		-	-	○	○土	-	○	-	-	-	-	c	M	C
	小佐	波東割	○	-	-	○		-	-	○	-	-	○	-	-	-	-	b	H	A
	小佐	波西割	○	-	-	○		-	-	○	○土	-	○	-	-	-	-	c	H	B
	日尾	原平割	○	-	-	○		-	-	○	-	-	-	-	-	-	-	d	M	C
	石淵	水上割	○	-	-	○		-	-	○	○な	-	-	-	-	-	-	b	M	B
	馬瀬	越板谷割	○	-	-	○		-	-	○	○水	-	-	-	-	-	-	b	M	B
	小坂	北谷割	○	-	-	○		-	-	○	○な	-	-	-	-	○未	-	a	M	A
	小坂	北谷割	○	-	-	○		-	-	○	-	-	-	-	-	-	-	a	M	A
	折谷	折谷割	○	-	-	○		-	-	○	○な	-	-	-	-	-	-	a	H	A
	小坂	水上谷割	○	-	-	○		-	-	○	○土	-	○	-	-	-	-	b	H	A
	大清水	大谷割	○	-	-	○		-	-	○	○土	-	○	-	-	-	-	b	M	B
	大清水	大清水谷割	○	-	-	○		-	-	○	○土	-	○	-	-	-	-	a	M	A
	西小	南谷割	○	-	-	○		-	-	○	-	-	○	-	-	-	-	b	M	B
	西小	南谷割	○	-	-	○		-	-	○	○土	-	-	-	○未	-	-	a	M	A
	長瀬	西山割	○	-	-	○		-	-	○	-	-	-	-	-	-	-	b	M	B
	東福	沢小田刈割	○	-	-	○		-	-	○	-	-	○	-	-	-	-	b	H	A
	東小	侯三板野割	○	-	-	○		-	-	○	-	-	-	-	-	-	-	b	M	B
	岡田	丸坪割	○	-	-	○		-	-	○	○土	-	○	-	-	-	-	b	M	B
	才覚	地横引割	○	○建	-	○		-	-	○	-	-	-	○	-	-	-	a	L	B
	中地	山中地山割	○	○建	-	○		-	-	○	○土	-	○	○	-	-	-	a	H	A
	中地	山中地山割	○	○建	-	○		-	-	○	○土	-	○	-	○	○概	○	a	M	A
	和田	猪谷割	○	○建	-	○		-	-	○	-	-	○	○	-	-	-	a	H	A
	小見	荒シ割	○	○建	-	○		-	-	○	○土	-	○	○	-	○概	-	a	H	A
	本宮	岩尾割	○	○建	-	○		-	-	○	-	-	○	-	-	-	-	a	L	B
	本宮	割谷割	○	○建	-	○		-	-	○	-	-	-	-	-	-	-	a	M	A
	八 尾	東葛	坂割	○	○建	-	○		○	-	-	○土	-	-	○	-	○概	-	a	H
東葛		坂下川原	○	-	-	○		○	-	-	-	-	-	-	-	-	-	a	L	B
宮ノ		下稲荷	○	-	-	○		○	-	-	-	-	○	-	-	-	-	d	H	C
東坂		下宮ノ	○	-	-	○		○	-	-	-	-	○	-	-	-	-	b	L	C

地域名	位置		土地区分		所有区分			危険箇所把握区分			法的規制の状況					施行状況 (雪崩防災関係)		危険度等		
	大字	小字	林	そ	国	民	そ	既把握箇所	治の調査等	新の追加	保安林等	地防すべり域	山危険地害区	急傾斜地崩壊危険区域	砂防指定地	治山	その他	発生危険度	保全重要対象	危険箇所の度
			地	他	林	林	他	〇	◎	○土	○	○	○	○	○					
八尾	東坂下	宮ノ谷	○	—	—	○	—	—	—	—	—	—	○	—	—	—	—	c	H	B
	外堀	神明	○	—	—	○	—	—	—	—	—	○	—	—	—	—	d	L	C	
	外堀	東谷	○	○建	—	○	—	—	—	—	—	○	○	—	—	—	d	H	C	
	宮腰	三庄原	○	○建	—	○	—	—	—	—	—	—	○	—	○未	—	c	M	C	
	桐瀬	川尻	○	○建	—	○	—	—	—	○土	○	—	○	—	—	○建	d	M	C	
	上黒	瀬石原山	○	—	—	○	—	—	—	—	—	—	—	—	—	—	d	M	C	
	小原	岩山	○	○建	—	○	—	—	—	—	—	—	—	—	—	○建	b	M	B	
	青根	上ケ山	○	—	—	○	—	—	—	○な	—	—	—	—	—	—	d	M	C	
	上根	小中根	○	—	—	○	◎	◎	—	○な	—	—	—	—	—	—	d	M	C	
	西川	畑谷	○	—	—	○	◎	◎	—	—	—	—	—	—	—	—	a	M	A	
	布谷	倉谷山	○	—	—	○	◎	◎	—	—	—	—	○	—	—	—	d	H	C	
	布谷	太郎兵	○	—	—	○	◎	◎	—	—	—	—	○	—	—	—	d	M	C	
	赤石	寺畑	○	—	—	○	◎	◎	—	—	—	—	—	—	—	—	d	M	C	
	布谷	石転	○	—	—	○	◎	◎	—	○な	—	○	—	—	○概	—	d	M	C	
	布谷	石惠	○	—	—	○	◎	◎	—	○な	—	○	—	—	○概	—	d	M	C	
	布谷	石轉	○	—	—	○	◎	◎	—	○な	—	—	—	—	○概	—	d	M	C	
	布谷	石惠	○	—	—	○	◎	◎	—	○な	—	○	—	—	○概	—	b	M	B	
	布谷	石惠	○	—	—	○	◎	◎	—	○な	—	○	—	—	○概	—	b	M	B	
	下ノ若	沢円	○	—	—	○	◎	◎	—	○土	—	○	—	—	○未	—	d	M	C	
	平沢	ガマ谷	○	—	—	○	◎	◎	—	—	—	—	○	—	—	○概	—	d	M	C
	平沢	蒲谷	○	—	—	○	◎	◎	—	—	—	—	—	—	—	—	c	M	C	
	平沢	蒲谷	○	—	—	○	◎	◎	—	—	—	—	—	—	—	—	c	M	C	
	土玉	岩井谷	○	—	—	○	◎	◎	—	○な	—	—	—	—	—	—	c	M	C	
	若ケ島	水上谷	○	—	—	○	◎	◎	—	—	—	—	—	—	—	○概	—	b	M	B
	若ケ島	雪持	○	—	—	○	◎	◎	—	○な	—	○	—	—	—	—	d	M	C	
	栃折	立道山	○	○建	—	○	◎	◎	—	○土	—	○	○	—	—	—	d	M	C	
	栗須	廻淵	○	○建	—	○	◎	◎	—	—	—	—	—	—	—	○建	c	M	C	
	栗須	上野	○	—	—	○	◎	◎	—	—	—	—	—	—	—	—	a	M	A	
	花房	藤吉	○	—	—	○	◎	◎	—	○な	—	—	—	—	—	—	c	H	B	
	花房	桜峠	○	—	—	○	◎	◎	—	○な	—	○	—	—	—	—	c	M	C	
	清水	桐平	○	—	—	○	◎	◎	—	—	—	—	○	—	—	—	c	L	C	
	高野	向山	○	—	—	○	◎	◎	—	○土	—	○	—	—	—	—	a	H	A	
	田頭	表出し谷	○	—	—	○	◎	◎	—	—	—	—	—	—	—	—	c	M	C	
	東原	沼除	○	—	—	○	◎	◎	—	—	—	—	—	—	—	—	c	H	B	
	夏原	朝谷	○	—	—	○	◎	◎	—	—	—	○	—	—	—	—	c	H	B	
	真前	細沼	○	—	—	○	◎	◎	—	—	—	—	○	—	—	—	c	H	B	
	西原	北大阪	○	—	—	○	◎	◎	—	—	—	—	○	—	—	—	d	M	C	
	桐谷	下山	○	—	—	○	◎	◎	—	○水	○	○	—	—	—	—	b	M	B	
	楠谷	橋子谷	○	—	—	○	◎	◎	—	—	○水	○	○	—	—	—	b	H	A	
	滝脇	大谷	○	—	—	○	◎	◎	—	—	—	○	—	—	—	—	b	H	A	
	上黒	瀬栗林	○	—	—	○	◎	◎	—	—	—	○	—	—	—	—	b	H	A	
	上笹	原竹原	○	—	—	○	◎	◎	—	—	—	—	—	—	—	—	b	M	B	
	西布	山大平	○	—	—	○	◎	◎	—	—	—	○	—	—	—	—	b	H	A	
	三松	山西山	○	—	—	○	◎	◎	—	—	—	—	○	—	—	—	b	H	A	
	草蓮	坂上野	○	—	—	○	◎	◎	—	—	—	○	—	—	—	—	b	H	A	
	平沢	蒲谷	○	—	—	○	◎	◎	—	—	—	—	○	—	—	—	b	H	A	
	土玉	生上山	○	—	—	○	◎	◎	—	○土	—	—	—	—	—	—	b	H	A	
	大玉	生下山	○	—	—	○	◎	◎	—	○土	—	○	—	—	—	—	b	M	B	
	中玉	生管	○	—	—	○	◎	◎	—	○土	—	○	—	—	—	—	d	H	C	
	内名	日影平	○	—	—	○	◎	◎	—	○土	—	○	—	—	—	—	b	H	A	
	田頭	和山	○	—	—	○	◎	◎	—	—	—	—	○	—	—	—	c	H	B	
	水無	家高	○	—	—	○	◎	◎	—	○土	—	—	—	—	—	—	c	H	B	
	中山	窪草蓮	○	—	—	○	◎	◎	—	○な	—	○	—	—	—	—	a	H	A	
	栃折	南山	○	○建	—	○	◎	◎	—	○水	○	○	—	○	—	—	b	H	A	
	栃折	日石谷	○	○建	—	○	◎	◎	—	○土	○	—	—	○	—	—	a	M	A	
	栃折	立道山	○	○建	—	○	◎	◎	—	○土	○	—	—	○	—	—	b	M	B	
	柚木	桂谷口	○	—	—	○	◎	◎	—	○土	—	—	—	—	—	—	a	H	A	
	下仁	落ミズカシ	○	—	—	○	◎	◎	—	○な	—	—	—	—	—	—	a	M	A	
	下仁	歩坂	○	—	—	○	◎	◎	—	○	—	—	—	—	—	—	c	M	C	
	草蓮	坂上野	○	—	—	○	◎	◎	—	—	○	—	—	—	—	—	a	H	A	
	三松	山西山	○	—	—	○	◎	◎	—	—	○	—	—	—	—	—	a	M	A	
	三松	山西山	○	—	—	○	◎	◎	—	—	○	—	—	—	—	—	a	M	A	
	北平	武道原	○	—	—	○	◎	◎	—	—	○	—	—	—	—	—	a	M	A	
	尾平	畑上山	○	—	—	○	◎	◎	—	○土	—	—	—	—	—	—	a	M	A	
	大玉	生丸山	○	—	—	○	◎	◎	—	—	○	—	—	—	—	—	a	H	A	
	若ケ	島向	○	—	—	○	◎	◎	—	—	○	—	—	—	—	—	a	M	A	

5 3 危険区域等に関する資料

地域名	位置		土地区分		所有区分			危険箇所把握区分			法的規制の状況					施行状況 (雪崩防災 関係)		危険度等		
			林	そ の 地	国 有 林	民 有 林	そ の 他	既 把 握 箇 所	治 山 調 査 等 所	新 規 箇 所	保 安 林 等	地 防 止 区 域	山 危 険 地 害 区	急 傾 斜 地 崩 壊 危 険 区 域	砂 防 指 定 地	治 山	そ の 他	発 生 危 険 度	保 全 要 求 対 象 度	危 険 箇 所 の 度
	大	字	地	他	林	林	他	所	所	所	等	等	等	等	等	等	等	等	等	等
八尾	若ケ島	向山	○	—	—	○	—	—	—	—	—	—	—	—	—	—	—	a	M	A
	栃折立	道山	○	○建	—	○	—	—	—	—	○	—	○	—	○	—	—	b	M	B
	栃折宮	ノ下	○	○建	—	○	—	—	—	—	○	—	—	○	—	—	b	H	A	
	上黒瀬	石原	○	—	—	○	—	—	—	—	—	—	—	—	—	—	b	M	B	
	上笹原	竹原	○	—	—	○	—	—	—	○	○な	—	—	—	—	—	b	M	B	
	桐谷	助島	○	—	—	○	—	—	—	—	○	○水	—	—	—	—	a	M	A	
	花房北	谷	○	—	—	○	—	—	—	—	○	○土	—	○	—	—	a	H	A	
	清水	桐平	○	—	—	○	—	—	—	—	○	—	—	—	—	—	a	H	A	
	田頭和	山	○	—	—	○	—	—	—	—	○	○水	—	○	—	—	a	H	A	
	新屋	原	○	—	—	○	—	—	—	—	○	—	—	—	—	—	b	H	A	
	上野	日影	○	—	—	○	—	—	—	—	○	—	—	—	—	—	a	H	A	
	上野	横平	○	—	—	○	—	—	—	—	○	○な	—	○	—	○概	—	a	M	A
	細滝	牛ケ谷	○	—	—	○	—	—	—	—	○	○な	—	○	—	○概	—	a	M	A
西布山	大平	○	—	—	○	—	—	—	—	○	○な	○	—	—	○概	—	a	M	A	
杉ヶ原	南平	○	—	—	○	—	—	—	—	○	○な	—	○	—	○概	—	a	H	A	
桐谷	下山	○	—	—	○	—	—	—	—	○	—	—	—	—	—	a	M	A		
平沢	小平	○	—	—	○	—	—	—	—	○	○	○	○な	—	○未	—	c	M	C	
婦中	道島	釜谷	○	—	—	○	—	—	—	—	—	—	—	—	—	—	b	L	C	
	道島	後山	○	—	—	○	—	—	—	—	—	—	—	—	—	—	b	H	A	
	上野	前田	○	—	—	○	—	—	—	—	—	—	—	—	—	—	b	L	C	
	道島	向山	○	—	—	○	—	—	—	—	—	—	—	—	—	—	b	H	A	
	平等	古敷	○	—	—	○	—	—	—	—	—	—	—	—	—	—	b	M	B	
	葎原	西谷	○	—	—	○	—	—	—	—	—	—	—	—	—	—	b	M	B	
	大瀬	谷引	○	○建	—	○	—	—	—	—	○崩	—	○	—	—	—	b	H	A	
	高塚	杉ノ木	○	—	—	○	—	—	—	—	—	—	—	—	—	—	b	M	B	
吉住	細谷	○	—	—	○	—	—	—	—	—	—	—	—	—	—	b	H	A		
道島	カラ	○	○建	—	○	—	—	—	—	—	—	—	○	—	○	b	H	A		
山田	居船	赤松	○	—	—	○	—	—	—	—	○な	—	—	—	—	○概	—	b	L	C
	居船	赤松	○	—	—	○	—	—	—	—	○な	—	—	—	—	○概	—	b	L	C
	居船	赤松	○	—	—	○	—	—	—	—	○な	—	—	—	—	○未	—	b	L	C
	谷	鎌場	○	—	—	○	—	—	—	—	○な	○	—	—	—	○未	—	b	L	C
	谷	鎌場	○	—	—	○	—	—	—	—	○土	—	—	—	—	—	b	L	C	
	若上	大	○	—	—	○	—	—	—	—	○土	—	—	—	—	—	b	L	C	
	若上	大	○	—	—	○	—	—	—	—	—	—	—	—	○概	—	b	L	C	
	小谷	天	○	—	—	○	—	—	—	—	—	—	—	—	—	—	b	L	C	
	清水	中	○	—	—	○	—	—	—	—	○土	—	○	—	—	○未	—	c	M	C
	湯	沢	○	—	—	○	—	—	—	—	—	—	—	—	—	○未	—	c	H	B
	湯	鎌場	○	—	—	○	—	—	—	—	○土	—	—	—	—	○未	—	b	H	A
	鍋	谷	○	○建	—	○	—	—	—	—	—	—	—	—	—	○概	—	d	L	C
	若	土	○	—	—	○	—	—	—	—	—	—	—	—	—	—	b	L	C	
	若	土	○	—	—	○	—	—	—	—	—	—	—	—	—	—	a	H	A	
	鎌	倉	○	—	—	○	—	—	—	—	—	—	—	—	—	—	b	H	A	
	鎌	倉	○	○建	—	○	—	—	—	—	○土	—	—	—	—	○建	c	H	B	
	湯	坪	○	—	—	○	—	—	—	—	—	—	—	—	—	—	c	H	B	
	湯	沢	○	—	—	○	—	—	—	—	○	○	○	—	—	—	c	H	B	
鎌	倉	○	—	—	○	—	—	—	—	—	—	—	—	—	—	b	L	C		
若	土	○	—	—	○	—	—	—	—	—	—	—	—	—	—	b	H	A		
細入	西	津	○	—	—	○	—	—	—	—	—	—	—	—	—	—	d	H	C	
	岩	村	○	—	—	○	—	—	—	—	○水	—	○	—	—	—	c	M	C	
	岩	松	○	—	—	○	—	—	—	—	○水	—	○	—	—	—	c	H	B	
	榆	張	○	—	—	○	—	—	—	—	—	—	—	—	—	—	b	L	C	
	榆	黒	○	○建	—	○	—	—	—	—	○水	—	○	—	—	—	a	M	A	
	庵	僧	○	○建	—	○	—	—	—	—	○水	—	—	—	—	○建	b	M	B	
	庵	御	○	—	—	○	—	—	—	—	○土	—	○	—	—	○未	a	L	B	
	片掛	入	○	—	—	○	—	—	—	—	○水	—	○	—	—	—	a	L	B	
	庵	御	○	—	—	○	—	—	—	—	○土	—	○	—	—	—	a	M	A	
	猪	水	○	—	—	○	—	—	—	—	○水	—	○	—	—	—	c	H	B	
	猪	松	○	○建	—	○	—	—	—	—	○な	—	○	—	—	○概	a	M	A	
	猪	谷	○	—	—	○	—	—	—	—	—	—	—	—	—	—	a	H	A	
	蟹	寺	○	—	—	○	—	—	—	—	○な	—	○	—	—	○未	a	M	A	
	蟹	芋	○	—	—	○	—	—	—	—	○土	—	○	—	—	—	b	M	B	
	加	沢	○	—	—	○	—	—	—	—	○土	—	○	—	—	—	a	M	A	
	加	水	○	○建	—	○	—	—	—	—	○土	—	○	—	—	○建	b	M	B	
	加	沢	○	○建	—	○	—	—	—	—	○土	—	○	—	—	○建	b	M	B	
	蟹	寺	○	—	—	○	—	—	—	—	—	—	—	—	—	—	a	H	A	

地域名	位置		土地区分		所有区分			危険箇所把握区分			法的規制の状況					施行状況 (雪崩防災関係)		危険度等		
			林	そ	国	民	そ	既把握箇所	治の調査等	新の規箇追加	保安林等	地防すべり	山危地災	急傾危地区崩	砂防指定地	治	その他	発生危険度	保重要対象	危険箇所の度
	大字	字	地	他	林	林	他													
細入	楡原	石黒谷	○	—	—	○		◎	—	—	—	—	—	—	—	—	—	c	H	B
	片掛井	上	○	—	—	○		◎	—	—	—	—	—	—	—	—	—	b	H	A
	片掛	峠	○	—	—	○		◎	◎	—	○土	—	—	—	—	—	—	a	M	A
	庵谷	向谷	○	—	—	○		◎	◎	—	—	—	—	—	—	—	—	b	M	B
	楡原	中尾谷	○	—	—	○		—	—	○	○土	—	—	—	—	—	—	c	M	C
	猪谷	木框	○	—	—	○		—	—	○	○な	—	—	—	—	—	—	b	M	B
	蟹寺	松尾	○	—	—	○		—	—	○	○水	—	—	—	—	—	—	b	M	B
猪谷	峠	○	—	—	○		—	—	○	—	—	—	—	—	—	—	c	H	B	

(資料：県森林政策課)

3-13 防災重点農業用ため池

令和5年4月1日現在

名 称	地 域	堤高 (m)	堤頂長 (m)	有効貯水量 (m ³)	かんがい受益地 (ha)
六 泉 下 池	富 山	4.1	211.6	33,000	41.4
山 中 池		8.4	55.1	14,000	23.8
新 堤		5.1	153.2	8,000	0.4
行 付 池		8.5	93.0	38,000	42.2
吉 原 池		5.6	48.9	9,700	10.4
田 尻 池		6.7	150.1	15,000	17.8
室 住 池		8.0	120.0	92,000	27.0
熊ヶ谷池		11.8	100.4	97,000	42.2
大 畑 池		0.7	40.3	3,000	0.0
花ノ木池		4.0	91.8	2,400	5.0
石 坂 池		6.5	49.4	8,200	0.0
谷 内 小 堤		1.7	26.0	1,019	0.0
む じ な 池		2.1	36.2	2,320	0.1
伊豆田溜池	大 沢 野	3.5	83.6	2,000	10.0
祐 助 溜 池		1.5	20.0	290	7.0
わらび田溜池		2.0	81.2	4,000	5.0
大 坪 溜 池		2.6	147.0	3,655	10.0
新 堤 溜 池		2.3	127.0	2,762	5.0
荒 川 溜 池		4.1	213.0	10,341	7.0
奥 の 谷 溜 池		4.5	66.0	2,480	1.2
町 長 溜 池		0.8	39.9	3,200	6.0
須 原 溜 池		9.5	57.9	5,800	1.0
万 願 寺 溜 池		6.8	47.0	2,657	0.0
笹 津 溜 池	3.6	33.8	721	0.8	
池 田 溜 池	八 尾	4.5	92.0	11,200	5.0
西 大 谷 溜 池		10.0	43.3	21,300	5.0

名 称	地 域	堤高 (m)	堤頂長 (m)	有効貯水量 (m ³)	かんがい受益地 (ha)
西 谷 溜 池	八 尾	7.0	26.0	6,800	15.0
桜 窪 溜 池		8.0	54.3	12,600	15.0
原 山 溜 池		7.5	45.0	24,800	35.0
大谷第二溜池		7.3	15.0	5,300	5.0
西 部 大 谷		12.6	24.8	1,433	2.0
藤 ケ 池	婦 中	19.2	125.0	592,716	376.9
大 池		12.0	98.0	12,000	12.0
水 上 谷 池		5.3	16.6	908	0.0
谷 内 谷 池		5.2	84.0	3,511	16.0
新 池		10.0	30.0	1,800	12.0
一 本 松 池		4.1	40.0	10,668	10.0
吉 住 池		3.8	30.0	1,794	4.0
七 ツ 尾		4.3	38.3	2,105	1.7
杉 谷 池		5.8	47.0	2,555	15.0
井ヶ上の池		8.2	20.0	5,000	2.0
日地々の池		4.0	120.0	7,000	4.0
尾 山 の 池	4.0	35.0	1,000	2.0	
根ノ上の池	3.9	110.0	2,292	5.0	
高畑1号の池	11.2	48.0	10,211	20.0	
宮 前 の 池	山 田	4.0	48.5	1,416	2.7
柿ノ木平1号の池		7.9	71.0	9,129	15.0
牧ヶ島の池		4.3	47.0	5,000	3.0
平右エ門の池		4.2	33.5	270	0.5
倉ノ表の池		2.5	20.0	200	0.2
林 尾 の 池		3.0	23.0	230	0.2
土 田 溜 池		細 入	2.0	36.8	46,000
中 堤	2.6		62.0	2,200	8.0
計	53 箇所				

(資料：県農村整備課)

3-14 石油コンビナート等特別防災区域の状況

1 指定地域の範囲

【富山地区】

令和5年4月1日現在

企業名	所在地	面積 (㎡)
日本海石油(株)	富山市四方北窪字前島平均500番地	477, 26
北陸電力(株)富山火力発電所	富山市草島字長井1番地	227, 748
富山港湾運送(株)ケミカルセンター	富山市草島埋立地	8, 905
竹中産業(株)富山港油槽所	富山市草島埋立地	3, 581

【婦中地区】

企業名	所在地	面積 (㎡)
日産化学(株)富山工場	富山市婦中町笹倉635番地	566, 897

2 自衛消防隊及び富山地区共同防災協議会保有装備一覧

		富 山 地 区					婦中地区
		北陸電力 (株)富山火力発電所	日本海石油 (株)	竹中産業 (株)富山港油槽所	富山港湾運送(株) ケミカルセンター	富山地区共同防災協議会	日産化学(株)富山工場
隊員数	専任	8	13			8	12
	専任以外	85	27	4	3	9	32
消防車両			乙種普通化学消防車			泡原液搬送車 大型化学高所放水車	普通消防車
化学 消 火 薬 剤 (L)	水成膜(3%)	7, 560	39, 560			11, 160	9, 810
	水溶性液体用泡消火薬剤(6%)				3, 000	1, 000	
	蛋白(3%)		0				
	蛋白(6%)			900			
	界面活性剤(3%)						4, 104
ホース65mm数量(本)		119	119	4	4		23
空気呼吸器		4	1			2	4

			富 山 地 区				婦中地区
			北陸電力 (株)富山火 力発電所	日本海石 油(株)	竹中産業 (株)富山港 油 槽 所	富山港湾 運送(株) ケ ミ カ ルセンター	富山地区 共同防災 協 議 会
消 防 用 水 利	防 火 水 槽	40m ³ 未満					2
		40m ³ 以上	5	6	1	1	9
	消 火 栓	個数	18	170	2	6	65
		水源 (m ³)	10,000	6,130	48	1,000	井田川か ら取水
油処理剤 (KL)			0.75	7.00	0.61		4.08
オイルフェンス (m)			260	940	300	860	
油吸着材 (KG)			300	3,600	83	34	86

3 水利の状況

【富山地区】

	防 火 水 槽			消火栓基数
	基数	総容量 (m ³)	容 量 別	
日本海石油 (株)	6	1,900	100m ³ ×1、200m ³ ×4 1,000m ³ ×1	170
北陸電力(株)	5	11,600	600m ³ 、1,000m ³ 、2,000m ³ 、 3,000m ³ 、5,000m ³ 各1基	18
竹中産業(株)	1	48	48m ³	2

【婦中地区】

	防 火 水 槽			消火栓基数
	基数	総容量 (m ³)	容 量 別	
日産化学 (株)富山工 場	11	2,116	20m ³ 、32m ³ 、43m ³ 、55m ³ 、84m ³ 、152m ³ 、 155m ³ 、207m ³ 、336m ³ 、500m ³ 、532m ³ 各1基	65

4 危険物（第4類）貯蔵の状況

【富山地区】

屋 外 タ ン ク 貯 蔵 所								屋外貯蔵所		屋内貯蔵所	
第1石油類		第2石油類		第3石油類		第4石油類					
施設数	許可数量	施設数	許可数量	施設数	許可数量	施設数	許可数量	施設数	許可数量	施設数	許可数量
12	44,246.7KL	13	52,205.1KL	31	267,861.0KL			1	9.0KL	4	18.1KL

【婦中地区】

屋 外 タ ン ク 貯 蔵 所								屋外貯蔵所		屋内貯蔵所	
第1石油類		第2石油類		第3石油類		第4石油類					
施設数	許可数量	施設数	許可数量	施設数	許可数量	施設数	許可数量	施設数	許可数量	施設数	許可数量
4	50.5KL	23	203.6KL	8	515.0KL			2	64,000KG 47.0KL	13	467.27KL

5 屋外タンク貯蔵所の規模別タンク基数及び貯蔵数量

【富山地区】

タンク規模 (KL)	1石		2石		3石	
	施設数	数量KL	施設数	数量KL	施設数	数量KL
70,000級						
20,000級					3	63,131.200
15,000級					7	128,910.800
10,000級			2	20,907.600	3	39,412.300
3,000級	5	33,849.400	7	30,691.100	5	27,342.000
2,000級	3	8,324.400			3	6,168.100
1,500級						
1,000級						
1,000未満	4	2,072.900	4	606.400	10	2,914.600
計	12	44,246.700	13	52,205.100	31	267,861.000

【婦中地区】

タンク規模 (KL)	1石		2石		3石	
	施設数	数量KL	施設数	数量KL	施設数	数量KL
1,000未満	4	50.500	23	203.600	8	515.000

(資料：消防局)

3-15 土砂災害警戒区域等

・土砂災害警戒区域等における土砂災害防止対策の推進に関する法律（平成12年法律第57号）の規定により、指定された土砂災害警戒区域及び土砂災害特別警戒区域。

・自然現象の種類

急傾斜地の崩壊：傾斜度が30度以上である土地が崩壊する自然現象。【急傾】

土石流：山腹が崩壊して生じた土石等または溪流の土石等が水と一体となって流下する自然現象。【土石】

地滑り：土地の一部が地下水等に起因して滑る自然現象またはこれに伴って移動する自然現象。【地滑】

・指定区域

土砂災害警戒区域：土砂災害のおそれがある区域【警戒区域】

土砂災害特別警戒区域：土砂災害警戒区域のうち、建築物に損壊が生じ、住民等に著しい危害が生じるおそれがある区域【特別警戒区域】

(令和2年11月30日現在)

区域の名称	所在地	自然現象種類	警戒区域		うち特別警戒区域		危険箇所番号	指定年月日
			人家	面積	人家	面積		
畑田	八尾町福島	急傾	20	9,785	-	-	859	H18.05.31
福島	八尾町福島、新田	急傾	20	10,946	-	-	862	H18.05.31
福島(1)	八尾町福島、妙川寺、水谷、石戸	急傾	-	14,252	-	2,976	878	H18.05.31
福島(2)	八尾町福島、高熊	急傾	12	31,352	1	13,015	868	H18.05.31
元村(1)	八尾町福島	急傾	4	4,079	-	1,457	866	H18.05.31
元村(2)	八尾町福島	急傾	13	10,497	-	238	863	H18.05.31
高熊(1)	八尾町高熊	急傾	4	1,712	2	306	912	H18.05.31
高熊(2)	八尾町高熊	急傾	3	2,189	1	268	910	H18.05.31
高熊(3)	八尾町高熊	急傾	1	3,205	1	1,263	908	H18.05.31
高熊(4)	八尾町高熊、福島	急傾	2	29,141	1	8,687	879	H18.05.31
下新町	八尾町下新町、今町、東町	急傾	39	33,740	1	10,291	859	H19.01.31
今町	八尾町今町、下新町、西町、鏡町	急傾	114	37,420	3	1,063	860	H19.01.31
鏡町	八尾町鏡町	急傾	29	5,651	-	-	869	H19.01.31
寺山	八尾町上新町	急傾	6	5,769	-	269	871	H19.01.31
上新町	八尾町上新町	急傾	8	5,597	-	2,086	875	H19.01.31
西新町(2)	八尾町西新町	急傾	13	11,144	-	698	890	H19.01.31
西新町(3)	八尾町西新町、上新町	急傾	1	16,629	-	7,742	885	H19.01.31
松原	八尾町松原	急傾	1	987	1	356	919	H19.01.31
城生	八尾町城生	急傾	2	6,938	2	2,174	770	H19.01.31
城生(2)	八尾町城生	急傾	4	9,344	-	3,687	767	H19.01.31
城生(3)	八尾町城生	急傾	2	1,066	1	318	773	H19.01.31
城生(4)	八尾町城生	急傾	-	14,244	-	5,868	769	H19.01.31
城生(5)	八尾町城生	急傾	1	13,721	1	6,222	768	H19.01.31
井栗谷	八尾町井栗谷	急傾	8	8,662	5	3,373	776	H19.01.31
井栗谷(2)	八尾町井栗谷	急傾	1	5,030	-	1,822	771	H19.01.31
薄島	八尾町薄島	急傾	2	2,713	-	798	774	H19.01.31
北谷	八尾町北谷	急傾	9	19,552	3	6,627	777	H19.01.31
北谷(2)	八尾町北谷	急傾	-	6,347	-	2,674	775	H19.01.31
東坂下	八尾町東坂下	急傾	3	9,022	1	3,588	778	H19.01.31
深谷(1)	八尾町深谷	急傾	1	2,711	1	1,004	784	H19.01.31
深谷(2)	八尾町深谷	急傾	4	6,098	3	2,226	789	H19.01.31
丸山	八尾町丸山	急傾	1	712	1	236	801	H19.01.31

〔5〕 3 危険区域等に関する資料

区域の名称	所在地	自然現象種類	警戒区域		うち特別警戒区域		危険番号	指定年月日
			人家	面積	人家	面積		
小長谷(2)	八尾町小長谷	急傾	5	9,884	-	4,060	806	H19.01.31
小長谷(3)	八尾町小長谷	急傾	4	7,182	-	1,903	825	H19.01.31
小長谷(4)	八尾町小長谷	急傾	6	10,828	1	4,465	826	H19.01.31
小長谷(5)	八尾町小長谷	急傾	2	2,603	-	915	823	H19.01.31
晴巒台	八尾町小長谷	急傾	6	9,789	-	4,294	809	H19.01.31
下笹原別所	八尾町下笹原	急傾	2	29,168	-	14,549	828	H19.01.31
外堀(1)	八尾町外堀	急傾	4	17,069	-	6,502	782	H19.01.31
外堀(2)	八尾町外堀	急傾	4	14,952	-	4,823	779	H19.01.31
外堀(3)	八尾町外堀	急傾	1	3,318	1	1,283	785	H19.01.31
外堀(4)	八尾町外堀	急傾	7	43,826	4	24,715	787	H19.01.31
外堀(5)	八尾町外堀	急傾	6	12,869	1	2,945	786	H19.01.31
宮ノ腰	八尾町宮ノ腰	急傾	-	12,789	-	5,496	792	H19.01.31
宮ノ腰(2)	八尾町宮ノ腰	急傾	2	1,633	1	663	794	H19.01.31
宮ノ腰(3)	八尾町宮ノ腰	急傾	2	17,062	2	6,748	788	H19.01.31
宮ノ腰(4)	八尾町宮ノ腰	急傾	1	6,680	1	3,434	783	H19.01.31
宮ノ腰(5)	八尾町宮ノ腰	急傾	2	5,931	2	2,536	781	H19.01.31
宮ノ腰(6)	八尾町宮ノ腰	急傾	2	16,163	-	7,617	790	H19.01.31
岩屋	八尾町岩屋	急傾	2	13,033	-	5,195	791	H19.01.31
岩屋(2)	八尾町岩屋	急傾	15	7,946	5	3,076	793	H19.01.31
岩屋(3)	八尾町岩屋	急傾	-	4,600	-	1,726	795	H19.01.31
上黒瀬	八尾町上黒瀬	急傾	7	40,044	4	19,079	796	H19.01.31
檜尾(1)	八尾町檜尾	急傾	-	3,041	-	589	797	H19.01.31
檜尾(2)	八尾町檜尾	急傾	2	7,519	1	2,976	798	H19.01.31
掛畑(1)	八尾町掛畑	急傾	5	62,308	2	22,722	799	H19.01.31
掛畑(2)	八尾町掛畑	急傾	16	50,884	11	22,928	800	H19.01.31
村杉(1)	八尾町村杉	急傾	-	7,153	-	2,669	803	H19.01.31
村杉(2)	八尾町村杉、小長谷新	急傾	1	10,944	-	4,885	802	H19.01.31
姥ヶ谷	八尾町深谷	土石	23	112,698	-	-	0149	H19.01.31
境谷	八尾町丸山、深谷、井田	土石	5	72,316	-	-	0150	H19.01.31
丸山西谷	八尾町井田	土石	9	72,872	-	-	0151	H19.01.31
井田東谷	八尾町井田	土石	58	71,128	-	-	0152	H19.01.31
井田西谷	八尾町井田	土石	59	74,811	-	250	0153	H19.01.31
長畑川	八尾町宮ノ腰	土石	2	20,037	-	77	0154	H19.01.31
ピワタケ谷	八尾町上黒瀬	土石	3	30,037	-	-	0163	H19.01.31
ホラ谷	八尾町掛畑	土石	4	40,197	-	-	0164	H19.01.31
岩谷	八尾町掛畑	土石	3	52,215	-	-	0165	H19.01.31
別荘山南谷	八尾町小長谷	土石	67	53,919	-	-	0166	H19.01.31
別荘山北谷	八尾町小長谷	土石	52	43,850	-	-	0167	H19.01.31
小原谷	八尾町小原、下笹原	土石	4	76,233	-	634	0168 J413	H19.01.31
城ヶ谷	八尾町東新町、西新町、諏訪町、鏡町、上新町	土石	274	154,332	-	-	0184	H19.01.31
平林谷	八尾町平林	土石	2	15,146	-	-	0235	H19.01.31
三田北谷	八尾町三田	土石	45	146,654	-	75	0236	H19.01.31
三田南谷	八尾町三田	土石	-	22,969	-	5,000	J026	H19.01.31
大谷	八尾町三田	土石	34	184,208	-	-	0237	H19.01.31
蔵谷	八尾町三田	土石	55	180,900	-	-	0238	H19.01.31
小長谷	八尾町小長谷	土石	2	33,989	-	-	J025	H19.01.31
井栗谷・土川	八尾町井栗谷、城生、(旧大沢野町)岩木	地滑	22	1,129,623	-	-	42	H19.01.31
北谷	八尾町北谷	地滑	4	89,319	-	-	45	H19.01.31
檜尾	八尾町檜尾、下笹原	地滑	11	188,421	-	-	46	H19.01.31
掛畑	八尾町掛畑	地滑	8	138,704	-	-	47	H19.01.31
外堀	八尾町外堀	地滑	5	21,792	-	-	48	H19.01.31

区域の名称	所在地	自然現象種類	警戒区域		うち特別警戒区域		危険番号	指定年月日
			人家	面積	人家	面積		
西新町	八尾町西新町	地滑	7	26,163	-	-	59	H19.01.31
諏訪町	八尾町諏訪町、東新町、上新町、西新町	地滑	99	59,911	-	-	60	H19.01.31
井栗谷	八尾町井栗谷	地滑	-	7,082	-	-	361-1	H19.01.31
一瀬	八尾町掛畑	地滑	-	68,433	-	-	361-4	H19.01.31
小長谷	八尾町小長谷	地滑	107	209,006	-	-	361-5	H19.01.31
平林	八尾町平林	地滑	-	9,616	-	-	361-26	H19.01.31
東坂下	八尾町東坂下	地滑	1	150,092	-	-	94	H19.01.31
下笹原(1)	八尾町下笹原	急傾	5	17,918	1	5,754	810	H20.01.18
下笹原(2)	八尾町下笹原	急傾	2	7,204	1	2,914	822	H20.01.18
下笹原(3)	八尾町下笹原	急傾	6	6,724	-	1,647	855	H20.01.18
下笹原(4)	八尾町下笹原	急傾	2	12,399	1	6,201	850	H20.01.18
下笹原(5)	八尾町下笹原	急傾	2	5,332	-	2,129	858	H20.01.18
下笹原(6)	八尾町下笹原	急傾	1	5,970	-	1,869	829	H20.01.18
下笹原(7)	八尾町下笹原	急傾	3	26,386	2	15,097	824	H20.01.18
下笹原(8)	八尾町下笹原	急傾	1	5,920	-	2,881	811	H20.01.18
下笹原(9)	八尾町下笹原	急傾	2	6,071	-	2,144	831	H20.01.18
下笹原(10)	八尾町下笹原	急傾	-	8,087	-	2,852	857	H20.01.18
下笹原(11)	八尾町下笹原	急傾	-	407	-	42	856	H20.01.18
下笹原(12)	八尾町下笹原	急傾	1	3,904	-	1,753	853	H20.01.18
横手	八尾町下笹原	急傾	1	3,140	1	933	830	H20.01.18
野田(1)	八尾町下笹原	急傾	1	14,880	1	5,672	838	H20.01.18
野田(2)	八尾町下笹原	急傾	4	11,053	1	3,506	846	H20.01.18
梅苑町(1)	八尾町梅苑町、角間	急傾	10	10,400	3	3,807	867	H20.01.18
梅苑町(2)	八尾町梅苑町、角間	急傾	7	7,222	-	2,760	861	H20.01.18
梅苑町(3)	八尾町梅苑町、角間	急傾	1	10,417	-	4,583	865	H20.01.18
東町	八尾町東町、角間	急傾	1	4,907	-	1,987	864	H20.01.18
平等(1)	八尾町上笹原	急傾	-	12,879	-	5,413	817	H20.01.18
平等(2)	八尾町上笹原	急傾	2	9,523	1	4,426	816	H20.01.18
平等(3)	八尾町上笹原	急傾	1	699	-	168	804	H20.01.18
清水	八尾町上笹原	急傾	5	15,362	4	6,122	812	H20.01.18
清水(2)	八尾町上笹原	急傾	1	4,872	1	2,066	805	H20.01.18
古宿(1)	八尾町上笹原	急傾	1	22,395	-	11,745	816	H20.01.18
古宿(2)	八尾町上笹原	急傾	2	7,962	1	3,505	808	H20.01.18
古宿(3)	八尾町上笹原	急傾	1	6,780	-	1,715	807	H20.01.18
古宿(4)	八尾町上笹原	急傾	1	12,697	1	6,742	815	H20.01.18
古宿(5)	八尾町上笹原	急傾	1	17,966	1	10,323	821	H20.01.18
中根(1)	八尾町上笹原	急傾	1	3,234	-	1,467	820	H20.01.18
中根(2)	八尾町上笹原	急傾	1	19,235	1	9,941	819	H20.01.18
中根(3)	八尾町上笹原	急傾	1	3,328	-	1,514	814	H20.01.18
中根(4)	八尾町上笹原	急傾	1	9,815	1	3,785	813	H20.01.18
茗ヶ原	八尾町茗ヶ原	急傾	2	1,278	2	374	854	H20.01.18
茗ヶ原(2)	八尾町茗ヶ原	急傾	4	6,915	-	3,045	835	H20.01.18
茗ヶ原(3)	八尾町茗ヶ原	急傾	2	2,586	1	1,102	834	H20.01.18
茗ヶ原(4)	八尾町茗ヶ原	急傾	-	16,006	-	6,239	840	H20.01.18
茗ヶ原(5)	八尾町茗ヶ原	急傾	1	4,462	1	1,881	845	H20.01.18
茗ヶ原(6)	八尾町茗ヶ原	急傾	2	3,252	-	743	851	H20.01.18
茗ヶ原(7)	八尾町茗ヶ原	急傾	8	13,332	5	5,522	842	H20.01.18
茗ヶ原(8)	八尾町茗ヶ原	急傾	1	1,103	-	123	844	H20.01.18
茗ヶ原(9)	八尾町茗ヶ原	急傾	1	15,584	1	6,591	849	H20.01.18
茗ヶ原(10)	八尾町茗ヶ原	急傾	5	11,008	-	4,607	848	H20.01.18
茗ヶ原(11)	八尾町茗ヶ原	急傾	4	11,462	-	4,522	833	H20.01.18
茗ヶ原(12)	八尾町茗ヶ原	急傾	6	7,970	1	3,205	832	H20.01.18
茗ヶ原(13)	八尾町茗ヶ原	急傾	2	15,277	-	5,911	841	H20.01.18

〔5〕 3 危険区域等に関する資料

区域の名称	所在地	自然現象種類	警戒区域		うち特別警戒区域		危険箇所番号	指定年月日
			人家	面積	人家	面積		
金場(1)	八尾町茗ヶ原	急傾	6	18,018	-	8,256	843	H20.01.18
金場(2)	八尾町茗ヶ原	急傾	2	29,028	-	14,778	839	H20.01.18
金場(3)	八尾町茗ヶ原	急傾	1	6,113	1	2,328	836	H20.01.18
御坊	八尾町茗ヶ原	急傾	4	1,607	3	379	847	H20.01.18
梅ヶ谷	八尾町茗ヶ原	急傾	3	4,071	1	1,648	837	H20.01.18
西の空谷	八尾町小井波	土石	1	22,408	-	969	169	H20.01.18
滝谷	八尾町小井波	土石	-	30,039	-	2,073	170	H20.01.18
中根谷	八尾町上笹原	土石	1	17,888	-	-	171	H20.01.18
ホラ谷	八尾町上笹原	土石	1	16,330	-	-	172	H20.01.18
古宿谷	八尾町上笹原	土石	3	18,264	-	101	173	H20.01.18
松木谷	八尾町上笹原	土石	1	42,687	-	127	174	H20.01.18
家の奥谷	八尾町上笹原	土石	2	52,366	-	-	175	H20.01.18
北谷	八尾町上笹原	土石	3	26,613	-	158	176	H20.01.18
清水谷	八尾町上笹原	土石	8	73,516	-	-	177	H20.01.18
上笹原(1)	八尾町上笹原	土石	-	16,472	-	-	J378	H20.01.18
上笹原(2)	八尾町上笹原	土石	-	16,971	-	-	J379	H20.01.18
上笹原(3)	八尾町上笹原	土石	-	2,241	-	742	J380	H20.01.18
上笹原(4)	八尾町上笹原	土石	1	11,775	-	-	J381	H20.01.18
上笹原(5)	八尾町上笹原	土石	-	10,384	-	94	J382	H20.01.18
上笹原(6)	八尾町上笹原	土石	-	3,171	-	1,519	J383	H20.01.18
小井波	八尾町小井波	土石	-	20,691	-	-	J417	H20.01.18
梅谷東谷	八尾町茗ヶ原	土石	1	8,351	-	271	178	H20.01.18
梅谷西谷	八尾町茗ヶ原	土石	1	16,879	-	70	180	H20.01.18
裏水上谷	八尾町茗ヶ原	土石	2	16,374	-	-	179	H20.01.18
ガンナ谷	八尾町茗ヶ原	土石	2	31,309	-	-	181	H20.01.18
根津谷	八尾町茗ヶ原	土石	-	16,293	-	-	182	H20.01.18
茗ヶ原水上谷	八尾町茗ヶ原	土石	1	28,315	-	-	183	H20.01.18
茗ヶ原(1)	八尾町茗ヶ原	土石	-	10,520	-	-	J371	H20.01.18
茗ヶ原(2)	八尾町茗ヶ原	土石	-	6,988	-	-	J372	H20.01.18
茗ヶ原(3)	八尾町茗ヶ原	土石	-	17,334	-	-	J373	H20.01.18
下笹原	八尾町下笹原、上笹原	地滑	-	46,460	-	-	51	H20.01.18
上笹原	八尾町茗ヶ原、上笹原	地滑	1	158,932	-	-	52	H20.01.18
平等	八尾町茗ヶ原、上笹原	地滑	5	201,810	-	-	53	H20.01.18
中根	八尾町上笹原	地滑	3	108,657	-	-	54	H20.01.18
角間	八尾町諏訪町、角間、梅苑町、東葛坂	地滑	67	91,741	-	-	55	H20.01.18
茗ヶ原	八尾町茗ヶ原	地滑	1	84,334	-	-	56	H20.01.18
梅谷	八尾町茗ヶ原	地滑	-	64,112	-	-	57	H20.01.18
田原	八尾町茗ヶ原、上笹原	地滑	-	158,791	-	-	58	H20.01.18
小井波(2)	八尾町小井波	地滑	-	220,767	-	-	97	H20.01.18
小井波(3)	八尾町小井波	地滑	-	160,149	-	-	361-6	H20.01.18
桐谷(1)	八尾町桐谷	急傾	3	21,931	2	9,758	765	H21.03.31
桐谷(2)	八尾町桐谷	急傾	7	31,598	3	11,814	764	H21.03.31
桐谷(3)	八尾町桐谷	急傾	1	6,979	-	2,673	772	H21.03.31
桐谷(4)	八尾町桐谷	急傾	3	18,190	1	8,012	766	H21.03.31
桐谷(5)	八尾町桐谷	急傾	1	15,627	1	6,598	763	H21.03.31
滝脇	八尾町滝脇	急傾	1	11,156	1	5,690	780	H21.03.31
東松瀬	八尾町東松瀬	急傾	3	5,621	1	2,099	872	H21.03.31
西松瀬	八尾町西松瀬	急傾	2	15,973	1	6,104	873	H21.03.31
東葛坂(1)	八尾町東葛坂	急傾	1	15,729	1	7,725	876	H21.03.31
東葛坂(2)	八尾町東葛坂	急傾	2	5,961	-	2,387	880	H21.03.31
東葛坂(3)	八尾町東葛坂	急傾	3	12,535	-	5,586	901	H21.03.31
東葛坂(4)	八尾町東葛坂	急傾	1	4,612	-	1,488	903	H21.03.31

区域の名称	所在地	自然現象種類	警戒区域		うち特別警戒区域		危険番号	指定年月日
			人家	面積	人家	面積		
八十島	八尾町八十島、上田池	急傾	4	14,914	2	6,278	881	H21.03.31
八十島(2)	八尾町八十島	急傾	2	3,432	1	1,306	883	H21.03.31
道畑(2)	八尾町道畑下中山	急傾	2	14,288	-	6,225	877	H21.03.31
田池	八尾町上田池、下田池、西葛坂	急傾	6	12,476	2	3,461	887	H21.03.31
田池(2)	八尾町上田池、下田池	急傾	3	2,563	2	752	888	H21.03.31
下田池	八尾町下田池	急傾	1	5,597	1	2,071	892	H21.03.31
上ヶ島	八尾町上ヶ島、水口	急傾	6	12,461	2	2,455	893	H21.03.31
西葛坂(1)	八尾町西葛坂、油	急傾	1	8,472	1	3,282	894	H21.03.31
西葛坂(2)	八尾町西葛坂	急傾	1	2,632	1	849	891	H21.03.31
西葛坂(3)	八尾町西葛坂、高熊	急傾	3	7,177	1	3,336	904	H21.03.31
下乗嶺	八尾町下乗嶺	急傾	1	1,878	-	671	895	H21.03.31
下乗嶺(2)	八尾町下乗嶺	急傾	1	18,828	-	8,429	896	H21.03.31
下乗嶺(3)	八尾町下乗嶺	急傾	1	4,773	-	1,538	921	H21.03.31
下乗嶺(4)	八尾町下乗嶺	急傾	1	4,557	1	1,500	909	H21.03.31
下乗嶺(5)	八尾町下乗嶺	急傾	3	3,133	2	1,097	905	H21.03.31
宮ノ下	八尾町宮ノ下、上ヶ島	急傾	4	14,566	4	6,210	897	H21.03.31
水口	八尾町水口	急傾	11	39,374	2	15,290	898	H21.03.31
水口(2)	八尾町水口	急傾	2	8,309	2	3,772	899	H21.03.31
水口(3)	八尾町水口	急傾	2	2,164	1	345	900	H21.03.31
東川倉(1)	八尾町東川倉	急傾	4	18,209	2	7,694	906	H21.03.31
東川倉(2)	八尾町東川倉	急傾	4	5,376	2	1,834	886	H21.03.31
東川倉(3)	八尾町東川倉	急傾	2	5,903	-	1,836	907	H21.03.31
東川倉(4)	八尾町東川倉	急傾	2	9,382	-	4,311	902	H21.03.31
川住	八尾町川住	急傾	1	893	1	221	911	H21.03.31
赤石	八尾町赤石	急傾	1	2,465	-	629	914	H21.03.31
青根	八尾町青根	急傾	11	27,376	1	11,247	915	H21.03.31
青根(3)	八尾町青根	急傾	10	37,068	3	18,321	918	H21.03.31
西川倉(1)	八尾町西川倉	急傾	1	11,484	1	4,646	916	H21.03.31
西川倉(2)	八尾町西川倉	急傾	1	6,156	-	2,402	913	H21.03.31
新名	八尾町新名、下乗嶺	急傾	2	8,964	2	4,201	917	H21.03.31
高熊道池	八尾町高熊、須郷	急傾	1	3,621	-	1,128	923	H21.03.31
高峯	八尾町高峯、乗嶺	急傾	1	9,200	1	4,303	924	H21.03.31
東布谷	八尾町東布谷	急傾	5	29,440	4	12,647	926	H21.03.31
乗嶺	八尾町乗嶺	急傾	3	13,135	2	5,740	931	H21.03.31
乗嶺(2)	八尾町乗嶺	急傾	1	3,729	1	1,216	930	H21.03.31
乗嶺(3)	八尾町乗嶺、新名	急傾	2	15,013	2	5,133	922	H21.03.31
乗嶺(4)	八尾町乗嶺	急傾	-	3,753	-	1,539	934	H21.03.31
谷内	八尾町谷内	急傾	3	6,825	1	2,343	933	H21.03.31
高橋(1)	八尾町高橋	急傾	1	6,125	1	2,688	935	H21.03.31
高橋(2)	八尾町高橋	急傾	3	2,557	-	699	929	H21.03.31
柴橋	八尾町柴橋	急傾	1	3,783	1	2,093	938	H21.03.31
中	八尾町中	急傾	7	22,433	3	8,111	948	H21.03.31
中(2)	八尾町中	急傾	1	4,011	1	1,257	946	H21.03.31
峯	八尾町峯	急傾	1	3,989	1	1,752	949	H21.03.31
和山(1)	八尾町和山、野須郷	急傾	1	10,001	1	4,631	952	H21.03.31
和山(2)	八尾町和山	急傾	1	1,346	1	439	940	H21.03.31
宮ヶ島	八尾町宮ヶ島	急傾	6	16,585	5	6,472	957	H21.03.31
尾久	八尾町尾久	急傾	2	16,552	1	6,007	958	H21.03.31
上野	八尾町細滝	急傾	2	5,610	-	2,365	959	H21.03.31
上野(2)	八尾町上野	急傾	3	7,366	1	3,100	954	H21.03.31
柚木	八尾町柚木	急傾	6	14,532	1	5,933	962	H21.03.31
柚木(2)	八尾町柚木	急傾	3	7,876	-	2,991	960	H21.03.31
窪	八尾町窪	急傾	4	9,189	3	3,517	963	H21.03.31
天池	八尾町天池	急傾	-	6,915	-	3,237	972	H21.03.31

⑤ 3 危険区域等に関する資料

区域の名称	所在地	自然現象種類	警戒区域		うち特別警戒区域		危険番号	指定年月日
			人家	面積	人家	面積		
高瀬(1)	八尾町追分	急傾	1	1,546	1	596	974	H21.03.31
高瀬(2)	八尾町高瀬	急傾	2	1,583	-	275	976	H21.03.31
布谷	八尾町布谷	急傾	-	135,589	-	8,761	J209	H21.03.31
布谷(2)	八尾町東布谷	急傾	2	22,033	2	12,104	927	H21.03.31
布谷(3)	八尾町東布谷	急傾	3	19,774	3	9,998	925	H21.03.31
布谷(4)	八尾町東布谷	急傾	1	4,136	1	1,237	928	H21.03.31
布谷(5)	八尾町布谷	急傾	3	38,587	2	21,836	936	H21.03.31
布谷(6)	八尾町布谷	急傾	1	10,307	1	3,798	944	H21.03.31
布谷(7)	八尾町布谷	急傾	-	7,128	-	2,625	937	H21.03.31
布谷(8)	八尾町布谷	急傾	1	6,923	-	2,693	932	H21.03.31
桐谷北谷	八尾町桐谷	土石	1	119,931	-	1,672	155	H21.03.31
桐谷口谷	八尾町桐谷	土石	7	38,589	-	76	156	H21.03.31
橋子田谷川	八尾町桐谷	土石	5	62,978	1	25,746	157-1 157-2 157-3	H21.03.31
イオリ谷	八尾町桐谷	土石	-	3,751	-	2,912	158	H21.03.31
カツラ谷	八尾町桐谷	土石	-	2,410	-	178	159	H21.03.31
西揚見谷	八尾町桐谷	土石	1	20,898	-	1,895	160	H21.03.31
烏帽子谷	八尾町桐谷	土石	2	54,900	-	-	161	H21.03.31
滝脇谷	八尾町小原、滝脇	土石	3	48,866	-	243	162	H21.03.31
ワラビ谷	八尾町水口	土石	-	11,100	-	-	185	H21.03.31
堤谷	八尾町水口	土石	3	45,915	-	-	186	H21.03.31
西谷	八尾町東川倉	土石	-	107,293	-	252	187	H21.03.31
清水谷	八尾町東川倉	土石	8	43,537	-	-	188	H21.03.31
下地谷	八尾町東布谷	土石	2	7,828	-	388	189	H21.03.31
赤城谷	八尾町東布谷	土石	4	17,307	-	189	191	H21.03.31
東松瀬水上谷	八尾町東松瀬	土石	4	86,787	-	1,266	192	H21.03.31
蛇喰谷川	八尾町東松瀬	土石	-	14,789	-	12,366	193	H21.03.31
マセノ谷	八尾町猟師ヶ原	土石	-	14,481	-	3,325	194	H21.03.31
西松瀬谷	八尾町西松瀬	土石	1	31,074	-	238	195	H21.03.31
赤石谷	八尾町赤石	土石	-	4,289	-	284	196	H21.03.31
高尾谷	八尾町町中、谷内	土石	3	22,360	-	-	209	H21.03.31
井ノ口谷	八尾町上野、宮ヶ島	土石	4	22,754	-	82	210 211	H21.03.31
上野谷	八尾町上野	土石	5	26,360	-	50	211 210	H21.03.31
細滝谷	八尾町細滝、上野	土石	4	18,618	-	123	212	H21.03.31
柚ノ木谷	八尾町柚木、宮ヶ島	土石	5	62,354	-	-	232 233	H21.03.31
天池谷	八尾町天池、柚木、宮ヶ島、窪	土石	3	76,145	-	-	233 232	H21.03.31
高橋川	八尾町高橋	土石	4	18,472	-	333	234	H21.03.31
桐谷	八尾町桐谷	土石	-	14,002	-	460	J365	H21.03.31
尾久	八尾町尾久、竹ノ内	土石	-	12,390	-	216	J369	H21.03.31
細滝	八尾町細滝、須郷	土石	-	46,605	-	78	J370	H21.03.31
宮ノ下	八尾町宮ノ下	土石	-	11,716	-	-	J373	H21.03.31
東川倉(1)	八尾町東川倉	土石	-	17,598	-	377	J374 J375	H21.03.31
東川倉(2)	八尾町東川倉	土石	-	6,673	-	4,352	J375 J374	H21.03.31
東川倉(4)	八尾町東川倉	土石	1	19,743	-	4,940	J384	H21.03.31
下牧(1)	八尾町下牧	土石	-	20,690	-	95	J385	H21.03.31
下牧(2)	八尾町下牧	土石	-	19,175	-	-	J386	H21.03.31

区域の名称	所在地	自然現象種類	警戒区域		うち特別警戒区域		危険箇所番号	指定年月日
			人家	面積	人家	面積		
東川倉(5)	八尾町東川倉、東布谷	土石	-	12,953	-	11,243	J387	H21.03.31
東松瀬(1)	八尾町東松瀬	土石	-	3,015	-	2,749	J388	H21.03.31
東松瀬(3)	八尾町東松瀬	土石	-	4,846	-	1,726	J390	H21.03.31
小原	八尾町小原	土石	-	49,330	-	-	J414	H21.03.31
滝脇(1)	八尾町滝脇	土石	-	25,393	-	9,260	J415	H21.03.31
滝脇(2)	八尾町滝脇	土石	-	18,799	-	-	J416	H21.03.31
滝の脇	八尾町滝脇、小原、桐谷	地滑	1	181,433	-	-	1049	H21.03.31
桐谷	八尾町桐谷、宮腰、小原、滝脇	地滑	11	1,471,126	-	-	1050	H21.03.31
桐谷第一	八尾町桐谷	地滑	-	149,596	-	-	2095	H21.03.31
桐谷第二	八尾町桐谷	地滑	20	1,192,098	-	-	2096	H21.03.31
北惣連	八尾町桐谷	地滑	-	71,485	-	-	3361-02	H21.03.31
桐谷(橋子田)	八尾町桐谷	地滑	-	44,003	-	-	3361-03	H21.03.31
葛坂	八尾町東葛坂	地滑	-	39,194	-	-	1061	H21.03.31
八十島	八尾町西葛坂、下田池、上田池、八十島、高峯、新名、下乗嶺、乗嶺、東葛坂、道畑下中山、宮ノ下	地滑	20	821,305	-	-	1062	H21.03.31
上道畑	八尾町道畑下中山、八十島、下乗嶺	地滑	10	100,294	-	-	1063	H21.03.31
青根	八尾町青根	地滑	12	73,053	-	-	1064	H21.03.31
東川倉	八尾町東川倉、西川倉、東布谷、布谷、下牧	地滑	24	948,158	-	-	1065	H21.03.31
下牧	八尾町下牧、川住、西川倉	地滑	2	240,530	-	-	1066	H21.03.31
布谷	八尾町布谷、東布谷	地滑	34	671,794	-	-	1067	H21.03.31
赤石	八尾町赤石、東布谷、東松瀬	地滑	6	350,004	-	-	1068	H21.03.31
西松瀬	八尾町西松瀬、東松瀬、赤石、桂原	地滑	-	117,397	-	-	1069	H21.03.31
桂原	八尾町桂原、西松瀬	地滑	1	388,490	-	-	1070	H21.03.31
小原	八尾町小原、滝脇、宮腰、桐谷	地滑	-	472,143	-	-	1183	H21.03.31
高橋	八尾町高橋	地滑	-	18,919	-	-	2090	H21.03.31
下牧	八尾町下牧	地滑	-	84,705	-	-	2098	H21.03.31
布谷第一	八尾町布谷、下牧、西川倉	地滑	-	52,527	-	-	2099	H21.03.31
布谷第二	八尾町布谷	地滑	-	120,964	-	-	2100	H21.03.31
東松瀬	八尾町東松瀬	地滑	-	50,713	-	-	2104	H21.03.31
野積	八尾町谷折	地滑	1	233,704	-	-	2105	H21.03.31
和山	八尾町和山、北袋、高峯、乗嶺、峯、野須郷	地滑	3	234,510	-	-	2110	H21.03.31
室牧上野	八尾町上野、細滝、須郷、野須郷、坂ノ下	地滑	1	99,409	-	-	2111	H21.03.31
上ヶ島	八尾町上ヶ島	地滑	-	59,871	-	-	3361-07	H21.03.31
道畑	八尾町道畑下中山	地滑	-	20,253	-	-	3361-08	H21.03.31
東布谷	八尾町東布谷、布谷	地滑	5	336,143	-	-	3361-09	H21.03.31
谷折	八尾町谷折	地滑	-	65,519	-	-	3361-11	H21.03.31
東葛坂	八尾町東葛坂、西葛坂	地滑	4	29,765	-	-	3361-12	H21.03.31
須郷	八尾町須郷、細滝	地滑	2	86,822	-	-	3361-14	H21.03.31
柚ノ木	八尾町天池、窪	地滑	3	73,298	-	-	3361-24	H21.03.31
高瀬	八尾町高瀬、天池、追分	地滑	5	198,324	-	-	3361-25	H21.03.31
坂ノ下	八尾町坂ノ下、高尾、竹ノ内、宮ヶ島、上野、中	地滑	15	180,703	-	-	3361-27	H21.03.31
下仁歩	八尾町下仁歩、八尾町大下	急傾	4	84,857	3	4,334	941	H22.03.31
下仁歩(1)	八尾町上仁歩、八尾町下仁歩	急傾	1	10,086	1	3,500	947	H22.03.31
下仁歩(2)	八尾町下仁歩	急傾	1	2,144	-	697	945	H22.03.31
下仁歩(3)	八尾町下仁歩	急傾	4	16,353	2	7,388	943	H22.03.31
大下(1)	八尾町大下	急傾	1	17,575	1	8,981	942	H22.03.31
大下(2)	八尾町大下	急傾	1	24,045	1	13,289	939	H22.03.31
上仁歩(1)	八尾町上仁歩、八尾町中仁歩	急傾	3	9,738	1	4,115	950	H22.03.31
上仁歩(2)	八尾町中仁歩、八尾町上仁歩	急傾	1	12,558	1	5,609	953	H22.03.31

〔5〕 3 危険区域等に関する資料

区域の名称	所在地	自然現象種類	警戒区域		うち特別警戒区域		危険番号	指定年月日
			人家	面積	人家	面積		
草連坂	八尾町草連坂、八尾町入谷	急傾	3	2,618	2	927	955	H22.03.31
鼠谷	八尾町鼠谷	急傾	3	24,811	2	14,205	956	H22.03.31
平沢(1)	八尾町平沢	急傾	3	6,452	3	2,245	964	H22.03.31
平沢(2)	八尾町平沢、八尾町三ツ松	急傾	-	2,796	-	714	973	H22.03.31
平沢(3)	八尾町平沢	急傾	1	656	-	71	969	H22.03.31
倉ヶ谷	八尾町倉ヶ谷	急傾	4	8,005	1	2,912	965	H22.03.31
倉ヶ谷(2)	八尾町倉ヶ谷	急傾	1	5,639	-	2,130	961	H22.03.31
三ツ松(1)	八尾町三ツ松、八尾町平沢	急傾	6	15,187	2	4,714	970	H22.03.31
三ツ松(2)	八尾町三ツ松	急傾	2	14,797	2	5,655	971	H22.03.31
三ツ松(3)	八尾町三ツ松	急傾	1	1,641	1	604	966	H22.03.31
三ツ松(4)	八尾町三ツ松	急傾	4	22,123	2	9,877	968	H22.03.31
三ツ松(5)	八尾町三ツ松	急傾	2	2,326	2	751	967	H22.03.31
武道原(1)	八尾町武道原	急傾	1	2,403	1	757	977	H22.03.31
武道原(2)	八尾町武道原	急傾	1	9,699	1	4,750	980	H22.03.31
武道原(3)	八尾町武道原	急傾	3	7,724	2	3,113	981	H22.03.31
武道原(4)	八尾町武道原	急傾	2	5,485	-	2,700	979	H22.03.31
正間(1)	八尾町正間	急傾	1	5,586	1	2,185	982	H22.03.31
正間(2)	八尾町正間	急傾	3	15,063	1	7,311	978	H22.03.31
大玉生	八尾町大玉生	急傾	2	1,153	1	216	983	H22.03.31
内名(1)	八尾町内名	急傾	1	21,276	-	13,605	985	H22.03.31
田頭(1)	八尾町田頭	急傾	1	8,631	-	3,498	989	H22.03.31
田頭(2)	八尾町田頭	急傾	1	27,131	-	19,212	988	H22.03.31
水無	八尾町水無、八尾町高野	急傾	1	175,624	-	142,548	990	H22.03.31
足谷	八尾町足谷	急傾	2	10,802	1	4,279	991	H22.03.31
足谷(2)	八尾町足谷	急傾	2	4,941	1	2,137	987	H22.03.31
足谷(3)	八尾町足谷	急傾	1	24,205	1	14,322	984	H22.03.31
新屋	八尾町新屋	急傾	1	44,181	1	34,829	992	H22.03.31
島地(1)	八尾町島地、八尾町中島	急傾	2	54,277	-	37,361	993	H22.03.31
島地(2)	八尾町島地	急傾	1	47,545	-	38,310	986	H22.03.31
下島	八尾町下島	急傾	4	26,302	-	16,931	996	H22.03.31
花房(1)	八尾町花房	急傾	1	23,206	1	12,706	997	H22.03.31
花房(2)	八尾町花房	急傾	3	12,680	2	5,698	1000	H22.03.31
庵谷(1)	八尾町庵谷	急傾	2	24,035	-	10,676	994	H22.03.31
庵谷(2)	八尾町庵谷	急傾	1	4,072	1	1,315	995	H22.03.31
清水(1)	八尾町清水	急傾	1	1,256	1	308	999	H22.03.31
清水(2)	八尾町清水	急傾	1	616	1	189	998	H22.03.31
栃折(1)	八尾町栃折	急傾	1	2,193	1	638	1003	H22.03.31
栃折(2)	八尾町栃折	急傾	1	2,020	-	632	1002	H22.03.31
栃折(3)	八尾町栃折	急傾	1	16,277	1	10,580	1005	H22.03.31
栃折(4)	八尾町栃折	急傾	1	3,054	1	1,334	1004	H22.03.31
栃折(5)	八尾町栃折	急傾	1	7,607	1	5,028	1001	H22.03.31
蟹寺(1)	蟹寺	急傾	2	18,193	-	7,297	666	H22.03.31
蟹寺(2)	蟹寺	急傾	-	32,022	-	23,919	668	H22.03.31
蟹寺(3)	蟹寺	急傾	4	7,043	-	2,524	667	H22.03.31
猪谷(1)	猪谷	急傾	1	8,802	1	3,809	672	H22.03.31
猪谷(2)	猪谷	急傾	10	12,274	-	6,865	671	H22.03.31
猪谷(3)	猪谷	急傾	4	6,819	-	3,870	669	H22.03.31
猪谷(4)	猪谷	急傾	2	10,180	-	4,087	670	H22.03.31
片掛(1)	片掛	急傾	1	6,952	-	4,355	675	H22.03.31
片掛(2)	片掛	急傾	-	15,334	-	6,443	674	H22.03.31
片掛(3)	片掛	急傾	2	2,959	-	1,025	676	H22.03.31
片掛(4)	片掛	急傾	1	850	1	146	677	H22.03.31
片掛(5)	片掛	急傾	4	58,533	2	40,359	673	H22.03.31
庵谷(1)	庵谷	急傾	3	4,973	-	1,798	694	H22.03.31

区域の名称	所在地	自然現象種類	警戒区域		うち特別警戒区域		危険番号	指定年月日
			人家	面積	人家	面積		
庵谷(2)	庵谷	急傾	1	16,222	-	9,791	684	H22.03.31
庵谷(3)	庵谷	急傾	-	32,367	-	20,186	681	H22.03.31
庵谷(4)	庵谷	急傾	1	3,285	-	1,044	689	H22.03.31
庵谷(5)	庵谷	急傾	-	7,853	-	6,836	678	H22.03.31
庵谷(6)	庵谷	急傾	2	3,125	1	1,272	685	H22.03.31
庵谷(7)	庵谷	急傾	3	7,598	-	2,996	688	H22.03.31
楡原(1)	楡原	急傾	1	3,161	-	1,459	696	H22.03.31
楡原(2)	楡原	急傾	1	7,991	1	2,968	697	H22.03.31
楡原(3)	楡原	急傾	-	12,355	-	5,836	686	H22.03.31
楡原(4)	楡原	急傾	9	18,487	-	10,106	679	H22.03.31
楡原(5)	楡原	急傾	-	11,356	-	6,774	680	H22.03.31
楡原(6)	楡原	急傾	5	8,198	-	4,801	682	H22.03.31
楡原(7)	楡原	急傾	1	21,331	-	11,481	692	H22.03.31
楡原(8)	楡原	急傾	4	7,686	-	2,114	683	H22.03.31
楡原(9)	楡原	急傾	1	11,699	-	7,024	687	H22.03.31
楡原(10)	楡原	急傾	-	20,256	-	12,542	690	H22.03.31
岩稲(1)	岩稲	急傾	2	8,444	-	3,779	695	H22.03.31
岩稲(2)	岩稲	急傾	-	3,794	-	1,458	693	H22.03.31
岩稲(3)	岩稲	急傾	8	65,396	-	43,032	698	H22.03.31
西笹津(1)	西笹津	急傾	6	46,562	-	25,933	699	H22.03.31
西笹津(2)	西笹津	急傾	1	6,440	-	4,763	701	H22.03.31
西笹津(3)	西笹津	急傾	3	16,675	2	11,218	700	H22.03.31
獺谷	八尾町鼠谷、八尾町草連坂、八尾町布谷	土石	4	44,982	-	804	198	H22.03.31
倉ヶ谷谷	八尾町倉ヶ谷、八尾町鼠谷、八尾町三ツ松	土石	-	37,599	-	32,565	199	H22.03.31
三ツ松谷	八尾町三ツ松	土石	5	36,799	-	-	200	H22.03.31
水上谷(1)	八尾町草連坂、八尾町下牧、八尾町入谷	土石	3	30,032	-	424	201	H22.03.31
上仁歩谷	八尾町上仁歩、八尾町中仁歩	土石	3	15,106	-	-	202	H22.03.31
中仁歩西谷	八尾町中仁歩、八尾町上仁歩	土石	1	13,898	-	549	203	H22.03.31
中仁歩東谷	八尾町中仁歩、八尾町上仁歩	土石	1	5,002	-	207	204	H22.03.31
下仁歩南谷	八尾町下仁歩	土石	3	8,707	-	-	205	H22.03.31
下仁歩北谷	八尾町下仁歩	土石	1	11,766	-	-	206	H22.03.31
宮の上谷	八尾町下仁部、八尾町大下	土石	-	8,304	-	-	207	H22.03.31
大下谷	八尾町大下	土石	3	9,723	-	-	208	H22.03.31
水上谷(2)	八尾町下ノ名	土石	-	11,895	-	606	213	H22.03.31
正間北谷	八尾町正間	土石	2	17,236	-	-	214	H22.03.31
正間谷	八尾町正間	土石	3	22,374	-	330	215	H22.03.31
茗地ヶ谷	八尾町下島、八尾町島地、八尾町内名、八尾町中島	土石	1	31,683	1	3,013	216	H22.03.31
明地谷川	八尾町島地、八尾町内名、八尾町中島	土石	3	35,289	3	35,289	217	H22.03.31
大久保谷	八尾町島地	土石	1	39,236	-	2,055	218	H22.03.31
内名谷	八尾町内名、八尾町島地	土石	3	68,743	2	21,432	219	H22.03.31
南谷	八尾町内名	土石	2	24,495	-	6,940	220	H22.03.31
羅子谷	八尾町田頭	土石	1	26,023	-	2,579	221	H22.03.31
安谷	八尾町東原	土石	1	22,315	-	504	222	H22.03.31
松尾谷	八尾町杉平	土石	-	12,732	-	1,470	223	H22.03.31
新屋谷	八尾町新屋	土石	-	33,410	-	-	224	H22.03.31
ナギ谷	八尾町西原	土石	-	43,013	-	201	225	H22.03.31
水無谷	八尾町高野	土石	1	46,523	-	31	226	H22.03.31
谷ノ口川	八尾町清水	土石	1	74,745	1	56,627	227	H22.03.31
濁谷川	八尾町花房	土石	3	5,172	-	614	228	H22.03.31

5 3 危険区域等に関する資料

区域の名称	所在地	自然現象種類	警戒区域		うち特別警戒区域		危険番号	指定年月日
			人家	面積	人家	面積		
芋谷川	八尾町薄尾	土石	-	14,607	-	-	229	H22.03.31
白石谷楽谷	八尾町栃折	土石	1	49,832	-	2,000	230	H22.03.31
白石谷	八尾町栃折	土石	-	9,697	-	35	231	H22.03.31
足谷川	八尾町足谷	土石	-	47,056	-	-	J391	H22.03.31
足谷	八尾町足谷	土石	1	14,462	-	220	J392	H22.03.31
正間	八尾町正間	土石	-	19,903	-	153	J405	H22.03.31
小畑(1)	八尾町尾畑、八尾町小畑	土石	-	23,714	-	59	J406	H22.03.31
尾畑(1)	八尾町尾畑、八尾町大玉生	土石	-	17,436	-	334	J407	H22.03.31
大玉生(4)	八尾町大玉生	土石	-	27,424	-	67	J408	H22.03.31
大玉生(5)	八尾町大玉生	土石	-	8,388	-	-	J409	H22.03.31
大玉生(1)	八尾町大玉生	土石	2	10,336	-	-	J410	H22.03.31
大玉生(2)	八尾町大玉生	土石	-	21,447	-	17,222	J411	H22.03.31
大玉生(3)	八尾町大玉生	土石	-	16,465	-	14,281	J412	H22.03.31
花房(1)	八尾町花房	土石	-	5,725	-	347	J418	H22.03.31
花房(2)	八尾町花房	土石	-	3,155	-	2,728	J419	H22.03.31
田頭(1)	八尾町田頭	土石	-	40,739	-	13,266	J421	H22.03.31
田頭(2)	八尾町田頭	土石	-	30,104	-	-	J422	H22.03.31
田頭(3)	八尾町田頭	土石	-	18,556	-	-	J423	H22.03.31
高野	八尾町高野	土石	-	12,192	-	176	J420	H22.03.31
西原(1)	八尾町西原	土石	-	20,339	-	7,662	J424	H22.03.31
西原(2)	八尾町西原、八尾町新屋	土石	-	7,571	-	3,583	J425	H22.03.31
東原(1)	八尾町東原、八尾町田頭	土石	-	3,827	-	1,217	J426	H22.03.31
東原(2)	八尾町東原	土石	-	14,204	-	1,531	J428	H22.03.31
東原(3)	八尾町東原	土石	-	16,681	-	-	J429	H22.03.31
新屋	八尾町新屋	土石	-	5,208	-	4,415	J427	H22.03.31
中仁歩	八尾町中仁歩、八尾町上仁歩	土石	2	23,804	-	-	J498	H22.03.31
秋葉谷	東猪谷	土石	13	103,941	-	334	118	H22.03.31
蛇引谷	蟹寺	土石	-	7,665	-	3,115	119	H22.03.31
清水谷	蟹寺	土石	20	83,345	-	-	120	H22.03.31
猪谷	猪谷	土石	6	21,630	-	-	121	H22.03.31
水上谷	猪谷	土石	79	137,070	-	-	122	H22.03.31
洞谷	猪谷	土石	65	156,321	-	-	123	H22.03.31
洞谷川	片掛	土石	5	122,529	-	566	124	H22.03.31
北谷	片掛	土石	-	28,980	-	734	125	H22.03.31
しゅうとめ川	片掛	土石	-	50,372	-	1,041	126	H22.03.31
砥石谷	庵谷	土石	-	31,482	-	510	127	H22.03.31
峠谷	庵谷	土石	23	100,761	-	-	128	H22.03.31
大谷川	庵谷	土石	-	127,356	-	475	129	H22.03.31
石黒谷	楡原	土石	3	30,763	3	15,041	130	H22.03.31
西上谷	楡原	土石	2	35,415	-	2,206	131	H22.03.31
番神堂谷	楡原	土石	2	89,444	-	774	132	H22.03.31
清水谷	楡原	土石	-	62,671	-	26,757	133	H22.03.31
割山谷川	割山	土石	-	48,331	-	-	134	H22.03.31
中ノ谷川	岩稲	土石	9	15,863	2	1,763	135	H22.03.31
宮谷	西笹津	土石	11	33,940	-	1,452	137	H22.03.31
馬道谷	須原、西笹津	土石	-	5,992	-	2,688	138	H22.03.31
猪谷川	猪谷	土石	-	41,620	-	954	J364	H22.03.31
草連坂	八尾町三ツ松、八尾町平沢、八尾町草連坂、八尾町入谷、八尾町鼠谷	地滑	29	365324	-	-	1071	H22.03.31
栃折	八尾町栃折	地滑	12	2,154,569	-	-	1072	H22.03.31
中山	八尾町中山、八尾町薄尾	地滑	-	110,275	-	-	1073	H22.03.31

区域の名称	所在地	自然現象種類	警戒区域		うち特別警戒区域		危険箇所番号	指定年月日
			人家	面積	人家	面積		
清水、花房、花房(2)	八尾町清水、八尾町花房、八尾町下島、八尾町薄尾、八尾町中島	地滑	13	775,958	-	-	1184 3361-20 3361-21	H22.03.31
下ノ名	八尾町下ノ名、八尾町上ノ名	地滑	-	23,939	-	-	2092	H22.03.31
上ノ名	八尾町上ノ名、八尾町須郷、八尾町大下	地滑	-	66,768	-	-	2093	H22.03.31
三ツ松	八尾町三ツ松	地滑	3	213,492	-	-	2101	H22.03.31
武道原尾畑	八尾町武道原、八尾町尾畑、八尾町小畑、八尾町大玉生	地滑	2	211,361	-	-	2102	H22.03.31
大玉生吉友	八尾町大玉生、八尾町尾畑	地滑	2	43,164	-	-	2103	H22.03.31
栗須	八尾町栗須、八尾町専沢、八尾町中山	地滑	1	227,659	-	-	2106	H22.03.31
越後谷	八尾町越後谷、八尾町安谷、八尾町中山、八尾町薄尾	地滑	-	114,755	-	-	2107	H22.03.31
安谷	八尾町安谷、八尾町上牧	地滑	-	96,201	-	-	2108	H22.03.31
倉ヶ谷	八尾町倉ヶ谷、八尾町三ツ松、八尾町布谷	地滑	12	561,221	-	-	2109	H22.03.31
中仁歩	八尾町上仁歩、八尾町中仁歩、八尾町下仁歩	地滑	3	34,434	-	-	3361-13	H22.03.31
武道原	八尾町武道原	地滑	-	46,243	-	-	3361-15	H22.03.31
大玉生	八尾町大玉生	地滑	-	20,092	-	-	3361-16	H22.03.31
上牧	八尾町上牧、八尾町下島、八尾町島地、八尾町花房、八尾町中島	地滑	4	127,802	-	-	3361-17	H22.03.31
小上牧	八尾町上牧、八尾町島地、八尾町下島、八尾町中島	地滑	-	148,374	-	-	3361-18	H22.03.31
田頭	八尾町田頭、八尾町高野	地滑	2	176,588	-	-	3361-19	H22.03.31
専沢	八尾町専沢、八尾町中山、八尾町栗須、八尾町二屋、八尾町横平	地滑	2	1,245,114	-	-	3361-22	H22.03.31
下ノ茗	八尾町上ノ名、八尾町下ノ名、八尾町小谷、八尾町細滝、八尾町上野、八尾町須郷	地滑	5	263,698	-	-	3361-23	H22.03.31
大玉生峠	八尾町大玉生、八尾町吉友	地滑	2	198,676	-	-	3361-28	H22.03.31
薄尾	八尾町薄尾、八尾町中山、八尾町栗須	地滑	-	474,586	-	-	3361-30	H22.03.31
割山	割山、岩稲、楡原、牛ヶ増、芦生	地滑	23	2,215,841	-	-	1040	H22.03.31
西笹津	西笹津、笹津、牛ヶ増、須原	地滑	20	841,859	-	-	1182	H22.03.31
柳川(1)	山田宿坊	急傾	1	1,001	-	-	1006	H22.10.29
柳川(2)	山田宿坊、八尾町高熊	急傾	1	18,953	-	7,742	1010	H22.10.29
柳川(3)	山田宿坊	急傾	1	402	-	-	1008	H22.10.29
柳川(4)	山田宿坊	急傾	1	1,194	-	140	1009	H22.10.29
柳川(5)	山田宿坊、八尾町高熊	急傾	2	20,954	1	9,269	1007	H22.10.29
柳川(6)	山田宿坊	急傾	1	1,303	-	517	1011	H22.10.29
柳川(7)	山田宿坊、八尾町高熊	急傾	3	23,588	1	10,841	3002	H22.10.29
沢連(1)	山田宿坊	急傾	-	4,490	-	1,430	1018	H22.10.29
沢連(2)	山田宿坊	急傾	1	6,934	-	2,300	1012	H22.10.29
沢連(3)	山田宿坊	急傾	1	1,748	-	-	1017	H22.10.29
沢連(4)	山田宿坊	急傾	1	1,080	-	121	1013	H22.10.29
沢連(5)	山田宿坊	急傾	3	6,332	-	2,458	1016	H22.10.29
沢連(6)	山田宿坊	急傾	3	34,251	-	14,424	1015	H22.10.29
沢連(7)	山田宿坊	急傾	2	6,479	1	2,542	1021	H22.10.29
宿坊	山田宿坊	急傾	3	10,242	2	2,831	1023	H22.10.29
宿坊(2)	山田宿坊	急傾	1	1,063	1	260	1025	H22.10.29
宿坊(3)	山田宿坊	急傾	2	5,383	-	1,851	1024	H22.10.29
宿坊(4)	山田宿坊	急傾	3	5,478	-	1,977	1020	H22.10.29
宿坊(5)	山田宿坊	急傾	1	2,207	-	880	1022	H22.10.29

5 3 危険区域等に関する資料

区域の名称	所在地	自然現象種類	警戒区域		うち特別警戒区域		危険番号	指定年月日
			人家	面積	人家	面積		
宿坊(6)	山田宿坊	急傾	2	6,915	1	1,958	1019	H22.10.29
宿坊(7)	山田宿坊	急傾	4	17,077	-	6,413	1014	H22.10.29
宿坊(8)	山田宿坊	急傾	1	64,892	1	30,636	1026	H22.10.29
中ノ瀬	山田中瀬	急傾	11	26,604	3	11,377	1027	H22.10.29
中ノ瀬(2)	山田中瀬	急傾	12	23,314	2	6,140	1030	H22.10.29
中ノ瀬(3)	山田中瀬	急傾	10	16,260	-	931	1031	H22.10.29
中ノ瀬(4)	山田中瀬	急傾	5	10,167	2	5,584	1028	H22.10.29
上中瀬(1)	山田中瀬	急傾	2	10,887	2	4,127	1029	H22.10.29
上中瀬(2)	山田中瀬	急傾	1	12,367	-	4,777	1032	H22.10.29
上中瀬(3)	山田中瀬、山田中村、山田湯	急傾	18	55,632	8	21,617	1033	H22.10.29
上中瀬(4)	山田中瀬、山田湯	急傾	7	4,111	2	1,640	1035	H22.10.29
湯	山田湯	急傾	14	29,930	2	10,878	1045	H22.10.29
湯(1)	山田湯、山田北山	急傾	11	39,048	4	15,583	1056	H22.10.29
湯(2)	山田湯	急傾	1	3,848	-	829	1060	H22.10.29
湯(3)	山田湯	急傾	-	1,414	-	41	1057	H22.10.29
湯(4)	山田湯	急傾	4	3,840	2	188	1040	H22.10.29
湯(5)	山田湯	急傾	2	6,199	2	2,658	1038	H22.10.29
湯(6)	山田湯	急傾	4	8,119	4	2,769	1034	H22.10.29
湯(7)	山田湯	急傾	6	7,478	-	1,049	1037	H22.10.29
湯(8)	山田湯	急傾	6	20,996	4	11,362	1036	H22.10.29
小島(1)	山田小島	急傾	15	11,786	5	2,506	1047	H22.10.29
小島(2)	山田小島、山田中瀬	急傾	7	26,948	2	12,160	1041	H22.10.29
小島(3)	山田小島	急傾	1	1,721	1	596	1043	H22.10.29
小島(4)	山田小島、山田中村	急傾	4	5,232	1	1,405	1039	H22.10.29
小島(5)	山田小島	急傾	5	16,868	-	4,305	1050	H22.10.29
小島(6)	山田小島	急傾	-	2,622	-	634	1042	H22.10.29
小島(7)	山田小島	急傾	11	4,022	2	1,213	1046	H22.10.29
中村(1)	山田中村	急傾	5	16,909	-	3,948	1048	H22.10.29
中村(2)	山田中村、山田小島	急傾	11	18,745	7	5,105	1051	H22.10.29
中村(3)	山田北山、山田中村	急傾	-	2,468	-	712	1053	H22.10.29
中村(4)	山田北山	急傾	2	2,741	-	230	1044	H22.10.29
中村(5)	山田中村、山田中瀬	急傾	5	17,234	2	4,804	1049	H22.10.29
中村(6)	山田中村	急傾	3	1,040	-	45	1052	H22.10.29
中村(7)	山田中村	急傾	3	4,319	1	1,003	1055	H22.10.29
北山(2)	山田北山、山田中瀬、山田中村	急傾	5	9,051	5	2,935	1054	H22.10.29
北山(4)	山田北山	急傾	2	5,000	1	1,857	1058	H22.10.29
白井谷	山田白井谷	急傾	-	1,483	-	236	1069	H22.10.29
白井谷(2)	山田白井谷	急傾	1	771	-	176	1062	H22.10.29
白井谷(4)	山田白井谷	急傾	2	17,060	1	6,999	1068	H22.10.29
白井谷(5)	山田白井谷	急傾	4	4,059	2	1,322	1075	H22.10.29
鎌倉	山田鎌倉、山田小谷、山田湯	急傾	-	17,446	-	8,290	1061	H22.10.29
鎌倉(2)	山田鎌倉	急傾	2	33,889	-	16,170	1073	H22.10.29
鎌倉(3)	山田鎌倉	急傾	1	1,101	1	117	1074	H22.10.29
鎌倉(4)	山田鎌倉	急傾	3	10,473	1	1,728	1067	H22.10.29
鎌倉(5)	山田鎌倉	急傾	-	441	-	138	1072	H22.10.29
鎌倉(6)	山田鎌倉	急傾	1	4,522	-	1,883	1064	H22.10.29
小谷(1)	山田小谷、山田湯	急傾	3	16,901	-	9,359	1066	H22.10.29
小谷(3)	山田小谷	急傾	2	784	2	254	1065	H22.10.29
小谷(4)	山田小谷、山田北山	急傾	1	16,258	-	8,428	1063	H22.10.29
小谷(5)	山田小谷	急傾	2	25,502	-	10,007	1105	H22.10.29
若土	山田若土	急傾	1	8,584	1	5,109	1076	H22.10.29
若土(2)	山田若土	急傾	1	4,283	1	1,682	1088	H22.10.29
若土(3)	山田若土	急傾	1	2,093	1	679	1087	H22.10.29
若土(4)	山田若土	急傾	1	1,965	-	819	1086	H22.10.29

区域の名称	所在地	自然現象種類	警戒区域		うち特別警戒区域		危険箇所番号	指定年月日
			人家	面積	人家	面積		
若土(5)	山田若土	急傾	3	8,525	-	1,679	1081	H22.10.29
若土(6)	山田若土	急傾	1	8,087	1	1,963	1083	H22.10.29
若土(7)	山田若土	急傾	5	29,120	1	13,996	1080	H22.10.29
若土(8)	山田若土	急傾	4	30,074	1	16,883	1085	H22.10.29
若土(9)	山田若土	急傾	1	13,634	1	7,263	1089	H22.10.29
若土(10)	山田若土	急傾	1	2,458	-	1,604	1078	H22.10.29
若土(11)	山田若土	急傾	1	3,922	-	2,128	1077	H22.10.29
若土(12)	山田若土	急傾	1	677	1	180	1096	H22.10.29
若土(13)	山田若土	急傾	2	5,311	-	1,631	1092	H22.10.29
若土(14)	山田若土	急傾	2	18,093	2	9,062	1079	H22.10.29
赤目谷	山田赤目谷	急傾	2	2,352	2	754	1084	H22.10.29
赤目谷(2)	山田赤目谷	急傾	-	1,831	-	462	1082	H22.10.29
赤目谷(3)	山田赤目谷	急傾	-	17,769	-	6,998	1091	H22.10.29
沼又(1)	山田沼又	急傾	4	8,302	1	2,022	1098	H22.10.29
沼又(2)	山田沼又	急傾	6	18,402	3	4,834	1093	H22.10.29
沼又(3)	山田沼又	急傾	-	22,603	-	10,324	1090	H22.10.29
沼又(4)	山田沼又	急傾	3	5,843	1	616	1094	H22.10.29
沼又(5)	山田沼又	急傾	2	4,399	1	1,069	1095	H22.10.29
沼又(6)	山田沼又	急傾	-	1,210	-	308	1103	H22.10.29
谷	山田谷	急傾	1	3,054	-	755	1101	H22.10.29
谷(2)	山田谷	急傾	2	813	1	115	1100	H22.10.29
谷(3)	山田谷	急傾	1	9,945	-	3,465	1099	H22.10.29
谷(4)	山田谷	急傾	2	11,408	1	4,454	1102	H22.10.29
谷(5)	山田谷	急傾	1	23,737	1	10,999	1097	H22.10.29
牧(1)	山田牧	急傾	4	9,533	1	3,195	1104	H22.10.29
牧(2)	山田牧	急傾	4	4,342	1	2,207	1106	H22.10.29
鍋谷	山田鍋谷	急傾	4	43,373	2	27,852	1107	H22.10.29
鍋谷(2)	山田鍋谷	急傾	3	7,402	-	2,309	1108	H22.10.29
清水(1)	山田清水	急傾	4	10,010	1	4,258	1116	H22.10.29
清水(2)	山田清水	急傾	3	15,260	-	5,135	1112	H22.10.29
清水(3)	山田清水	急傾	1	890	1	239	1117	H22.10.29
清水(4)	山田清水	急傾	2	3,248	-	1,656	1118	H22.10.29
清水(5)	山田清水	急傾	2	5,697	1	1,996	1113	H22.10.29
清水(6)	山田清水	急傾	1	4,033	-	1,204	1115	H22.10.29
清水(7)	山田清水	急傾	-	1,465	-	580	1114	H22.10.29
清水(8)	山田清水	急傾	3	9,545	1	4,391	1110	H22.10.29
清水(9)	山田清水	急傾	3	3,501	2	1,190	1109	H22.10.29
清水(10)	山田清水	急傾	1	3,985	1	1,358	1111	H22.10.29
今山田(1)	山田今山田	急傾	1	4,439	1	1,574	1122	H22.10.29
今山田(2)	山田今山田	急傾	1	1,327	1	420	1123	H22.10.29
今山田(3)	山田今山田	急傾	2	2,394	2	567	1121	H22.10.29
今山田(4)	山田今山田	急傾	1	1,616	1	524	1119	H22.10.29
今山田(5)	山田今山田	急傾	1	2,659	-	992	1120	H22.10.29
谷内川	山田中瀬	土石	13	31,852	-	-	243	H22.10.29
中瀬谷	山田中瀬	土石	1	3,359	-	151	244	H22.10.29
長谷谷	山田湯	土石	7	20,795	-	-	245	H22.10.29
水上谷	山田谷、山田若土	土石	1	21,279	1	1,175	246	H22.10.29
鍋谷川	山田鍋谷、山田谷	土石	-	42,072	-	13,960	271	H22.10.29
鍋谷の沢	山田鍋谷	土石	1	18,051	-	294	272	H22.10.29
釈迦谷	山田若土	土石	1	6,607	-	115	273	H22.10.29
西谷川	山田北山、山田中村、山田小谷、山田赤目谷	土石	4	112,769	-	8,919	274	H22.10.29
湯谷川	山田中村	土石	7	6,558	-	-	275	H22.10.29
洩谷川	山田白井谷、山田小島	土石	-	5,202	-	-	276	H22.10.29

〔5〕 3 危険区域等に関する資料

区域の名称	所在地	自然現象種類	警戒区域		うち特別警戒区域		危険番号	指定年月日
			人家	面積	人家	面積		
牧口	山田沼又	土石	5	9,614	-	1,923	286	H22.10.29
水上谷(2)	山田今山田、砺波市井栗谷	土石	5	105,822	-	-	290	H22.10.29
湯(1)	山田湯	土石	-	7,120	-	236	J431	H22.10.29
湯(2)	山田湯	土石	-	19,356	-	-	J432	H22.10.29
宿坊(1)	山田宿坊	地滑	24	220,460	-	-	1074	H22.10.29
沢連	山田宿坊	地滑	25	974,509	-	-	1075	H22.10.29
白井谷	山田白井谷、山田小島、山田中瀬	地滑	44	276,556	-	-	1076	H22.10.29
小島(1)	山田小島、山田白井谷、山田中瀬、山田中村	地滑	62	452,992	-	-	1077	H22.10.29
中村	山田中村、山田北山、山田中瀬、山田湯	地滑	25	87,573	-	-	1078	H22.10.29
北山	山田北山、山田小谷、山田鎌倉、山田湯	地滑	57	470,315	-	-	1079	H22.10.29
湯	山田湯	地滑	73	707,635	-	-	1080	H22.10.29
鎌倉	山田鎌倉、山田若土	地滑	3	52,740	-	-	1081	H22.10.29
谷	山田谷、山田若土、山田鍋谷、山田居舟	地滑	7	897,725	-	-	0082	H22.10.29
数納	山田数納	地滑	-	284,665	-	-	0083	H22.10.29
赤目谷	山田赤目谷、山田中村、山田小谷	地滑	12	511,564	-	-	0185	H22.10.29
中瀬	山田中瀬、山田宿坊	地滑	-	339,252	-	-	2113	H22.10.29
中瀬第2	山田中瀬	地滑	-	269,071	-	-	2114	H22.10.29
小島(3)	山田小島	地滑	-	340,635	-	-	2115	H22.10.29
宿坊東	山田宿坊	地滑	-	74,883	-	-	2116	H22.10.29
宿坊第1	山田宿坊	地滑	-	52,295	-	-	2117	H22.10.29
宿坊第2	山田宿坊	地滑	-	103,009	-	-	2118	H22.10.29
上中瀬第1	山田中瀬	地滑	-	14,744	-	-	2119	H22.10.29
上中瀬第2	山田中瀬、山田湯、山田中村、山田北山	地滑	53	362,585	-	-	2120	H22.10.29
清水(3)	山田清水、山田牧	地滑	-	470,503	-	-	2122	H22.10.29
今山田第2	山田今山田、砺波市井栗谷	地滑	4	395,474	-	-	2123	H22.10.29
鎌倉(2)	山田鎌倉、山田湯、山田若土	地滑	-	377,446	-	-	2124	H22.10.29
若土第1・3	山田若土、山田谷	地滑	10	913,018	-	-	2125	H22.10.29
若土第2	山田若土、山田谷	地滑	15	483,230	-	-	2126	H22.10.29
中瀬第3	山田中瀬、山田宿坊	地滑	-	289,477	-	-	2151	H22.10.29
宿坊(2)	山田宿坊	地滑	9	198,531	-	-	3363-01	H22.10.29
若狭	山田若狭	地滑	-	140,796	-	-	3363-02	H22.10.29
高清水	山田高清水	地滑	-	299,024	-	-	3363-03	H22.10.29
深道	山田深道	地滑	-	306,952	-	-	3363-04	H22.10.29
鍋谷	山田鍋谷	地滑	4	461,234	-	-	3363-05	H22.10.29
若土	山田若土	地滑	4	30,168	-	-	3363-06	H22.10.29
沼ノ又	山田沼又、山田白井谷	地滑	12	363,262	-	-	3363-07	H22.10.29
牧沼又	山田牧、山田沼又	地滑	7	124,000	-	-	3363-08	H22.10.29
清水(2)	山田清水、山田今山田、砺波市井栗谷	地滑	27	690,564	-	-	3363-09	H22.10.29
上友坂(2)	婦中町友坂	急傾	-	9,306	-	3,906	704	H23.02.18
上友坂(3)	婦中町友坂	急傾	-	38,693	-	23,924	J151	H23.02.18
友坂(1)	婦中町友坂	急傾	6	8,938	3	3,270	703	H23.02.18
長沢(1)	婦中町長沢	急傾	2	2,749	1	530	705	H23.02.18
長沢(2)	婦中町長沢	急傾	1	3,732	-	1,140	711	H23.02.18
長沢(3)	婦中町長沢	急傾	1	18,945	-	8,737	J160	H23.02.18
富崎(1)	婦中町富崎、婦中町千里	急傾	1	2,042	1	541	707	H23.02.18
新町(1)	婦中町新町	急傾	-	2,315	-	154	708	H23.02.18
新町(2)	婦中町新町、婦中町下邑	急傾	-	8,349	-	3,000	J152	H23.02.18
新町(3)	婦中町新町、婦中町長沢	急傾	-	7,690	-	2,167	J153	H23.02.18

区域の名称	所在地	自然現象種類	警戒区域		うち特別警戒区域		危険番号	指定年月日
			人家	面積	人家	面積		
千里(1)	婦中町千里	急傾	-	3,282	-	1,658	709	H23.02.18
千里(2)	婦中町千里、婦中町蓮花寺	急傾	-	6,466	-	2,554	J157	H23.02.18
千里(3)	婦中町千里、婦中町蓮花寺	急傾	-	37,443	-	22,472	J155	H23.02.18
千里(4)	婦中町千里	急傾	-	17,523	-	7,716	J154	H23.02.18
千里(5)	婦中町千里、婦中町河原町	急傾	-	2,272	-	866	706	H23.02.18
下瀬(1)	婦中町下瀬	急傾	1	1,175	-	159	713	H23.02.18
下瀬(2)	婦中町下瀬、婦中町外輪野	急傾	1	2,538	1	724	712	H23.02.18
下瀬(3)	婦中町下瀬、婦中町外輪野、婦中町蓮花寺	急傾	-	18,055	-	7,626	J159	H23.02.18
下瀬(4)	婦中町下瀬	急傾	-	5,456	-	2,379	J162	H23.02.18
上瀬(1)	婦中町上瀬	急傾	5	14,687	-	3,823	720	H23.02.18
上瀬(2)	婦中町上瀬	急傾	1	6,280	-	2,278	715	H23.02.18
上瀬(3)	婦中町上瀬	急傾	1	1,888	1	617	717	H23.02.18
上瀬(4)	婦中町上瀬	急傾	1	1,486	1	579	718	H23.02.18
上瀬(5)	婦中町上瀬	急傾	-	5,570	-	2,119	J164	H23.02.18
外輪野(1)	婦中町外輪野	急傾	1	2,850	-	60	723	H23.02.18
外輪野(2)	婦中町外輪野	急傾	1	2,418	1	895	710	H23.02.18
外輪野(3)	婦中町外輪野	急傾	2	3,587	1	1,441	714	H23.02.18
外輪野(4)	婦中町外輪野	急傾	2	2,435	-	544	722	H23.02.18
外輪野(5)	婦中町外輪野	急傾	2	6,687	2	2,575	716	H23.02.18
外輪野(6)	婦中町外輪野、婦中町長沢	急傾	-	44,787	-	21,342	J158	H23.02.18
外輪野(7)	婦中町外輪野	急傾	-	12,178	-	7,044	J156	H23.02.18
外輪野(8)	婦中町外輪野、婦中町下瀬	急傾	1	6,105	1	1,904	J161	H23.02.18
外輪野(9)	婦中町外輪野、婦中町上瀬	急傾	-	36,441	-	23,626	J168	H23.02.18
外輪野(10)	婦中町外輪野、婦中町上瀬、婦中町三瀬	急傾	2	64,964	-	35,427	J169	H23.02.18
外輪野(11)	婦中町外輪野	急傾	2	14,297	2	4,659	J172	H23.02.18
外輪野(12)	婦中町外輪野	急傾	4	4,033	-	394	J173	H23.02.18
外輪野(13)	婦中町外輪野	急傾	-	10,343	-	4,180	J177	H23.02.18
外輪野(14)	婦中町外輪野、婦中町長沢	急傾	6	13,467	2	3,950	3001	H23.02.18
三ノ瀬(1)	婦中町三瀬、婦中町外輪野	急傾	5	19,327	4	9,038	724	H23.02.18
三ノ瀬(2)	婦中町三瀬、婦中町外輪野	急傾	4	15,932	1	6,297	725	H23.02.18
三ノ瀬(3)	婦中町三瀬、婦中町外輪野	急傾	-	12,569	-	5,667	J171	H23.02.18
高山(1)	婦中町高山	急傾	6	9,373	2	2,751	726	H23.02.18
道島(1)	婦中町道島	急傾	17	31,433	6	7,467	728	H23.02.18
道島(2)	婦中町道島	急傾	5	16,181	1	6,190	732	H23.02.18
道島(3)	婦中町道島	急傾	1	7,377	1	3,447	731	H23.02.18
道島(4)	婦中町道島、婦中町外輪野	急傾	-	10,697	-	4,553	734	H23.02.18
道島(5)	婦中町道島、婦中町高山	急傾	-	13,797	-	6,197	J175	H23.02.18
道島(6)	婦中町道島	急傾	-	12,249	-	5,165	J176	H23.02.18
道島(7)	婦中町道島	急傾	-	17,389	-	7,587	J179	H23.02.18
道島(8)	婦中町道島	急傾	-	6,910	-	2,880	J178	H23.02.18
高塚(1)	婦中町高塚	急傾	1	10,998	-	4,943	0736	H23.02.18
高塚(2)	婦中町高塚	急傾	1	8,553	1	4,473	0730	H23.02.18
高塚(3)	婦中町高塚	急傾	3	15,849	2	6,810	0735	H23.02.18
高塚(4)	婦中町高塚	急傾	2	29,706	1	13,749	0729	H23.02.18
高塚(5)	婦中町高塚	急傾	1	11,891	-	6,196	0721	H23.02.18
高塚(6)	婦中町高塚	急傾	1	7,891	1	3,618	0719	H23.02.18
高塚(7)	婦中町高塚	急傾	-	10,659	-	4,683	J180	H23.02.18
高塚(8)	婦中町高塚	急傾	-	11,350	-	4,194	J181	H23.02.18
高塚(9)	婦中町高塚	急傾	-	19,283	-	8,796	J174	H23.02.18
高塚(10)	婦中町高塚	急傾	-	30,445	-	13,978	J170	H23.02.18
吉住(1)	婦中町吉住、婦中町吉谷、婦中町鶯谷	急傾	1	9,186	1	4,715	737	H23.02.18

⑤ 3 危険区域等に関する資料

区域の名称	所在地	自然現象種類	警戒区域		うち特別警戒区域		危険番号	指定年月日
			人家	面積	人家	面積		
吉住(2)	婦中町吉住	急傾	-	828	-	289	727	H23.02.18
吉住(3)	婦中町吉住、婦中町東谷	急傾	1	5,695	1	1,539	733	H23.02.18
吉住(4)	婦中町吉住、婦中町吉谷	急傾	-	11,772	-	5,858	J183	H23.02.18
東谷(1)	婦中町東谷	急傾	-	2,982	-	380	738	H23.02.18
東谷(2)	婦中町東谷、婦中町高塚、婦中町吉住	急傾	-	19,804	-	9,047	742	H23.02.18
東谷(3)	婦中町東谷	急傾	2	4,193	1	1,492	748	H23.02.18
東谷(4)	婦中町東谷	急傾	2	881	1	73	746	H23.02.18
西道島(1)	婦中町道島、婦中町牛滑	急傾	9	36,493	2	18,453	739	H23.02.18
皆杓(1)	婦中町皆杓、婦中町道島	急傾	3	8,285	-	3,129	740	H23.02.18
皆杓(2)	婦中町皆杓、婦中町道島	急傾	-	4,069	-	2,058	741	H23.02.18
皆杓(3)	婦中町皆杓、婦中町道島	急傾	-	17,870	-	7,307	J185	H23.02.18
皆杓(4)	婦中町皆杓、婦中町道島	急傾	-	5,723	-	2,296	J184	H23.02.18
宮ヶ谷(1)	婦中町宮ヶ谷	急傾	1	6,711	1	2,705	0743	H23.02.18
宮ヶ谷(2)	婦中町宮ヶ谷	急傾	1	11,918	-	4,855	0744	H23.02.18
鶯谷(1)	婦中町鶯谷	急傾	2	2,237	-	-	745	H23.02.18
鶯谷(2)	婦中町鶯谷	急傾	1	477	1	88	747	H23.02.18
鶯谷(3)	婦中町鶯谷	急傾	2	1,301	-	-	749	H23.02.18
鶯谷(4)	婦中町鶯谷、婦中町東谷	急傾	-	25,308	-	11,327	J182	H23.02.18
鶯谷(5)	婦中町鶯谷	急傾	-	15,474	-	5,838	J205	H23.02.18
吉谷(1)	婦中町吉谷	急傾	5	11,525	-	2,843	752	H23.02.18
吉谷(2)	婦中町吉谷	急傾	7	26,060	-	9,678	753	H23.02.18
吉谷(3)	婦中町吉谷	急傾	5	23,983	3	9,866	750	H23.02.18
吉谷(4)	婦中町吉谷	急傾	3	7,709	-	1,406	751	H23.02.18
吉谷(5)	婦中町吉谷	急傾	2	6,513	1	2,076	754	H23.02.18
吉谷(6)	婦中町吉谷	急傾	-	11,528	-	7,291	J195	H23.02.18
吉谷(7)	婦中町吉谷	急傾	-	5,672	-	2,020	J190	H23.02.18
吉谷(8)	婦中町吉谷	急傾	-	4,029	-	1,253	J191	H23.02.18
吉谷(9)	婦中町吉谷	急傾	-	6,656	-	2,721	J192	H23.02.18
吉谷(10)	婦中町吉谷	急傾	-	11,271	-	5,421	J196	H23.02.18
吉谷(11)	婦中町吉谷	急傾	-	13,159	-	6,219	J193	H23.02.18
吉谷(12)	婦中町吉谷	急傾	-	14,352	-	6,293	J197	H23.02.18
平等(1)	婦中町平等	急傾	3	18,412	3	7,532	0758	H23.02.18
平等(2)	婦中町平等	急傾	-	8,070	-	3,876	0761	H23.02.18
平等(3)	婦中町平等	急傾	1	3,039	-	1,298	0760	H23.02.18
平等(4)	婦中町平等	急傾	1	7,250	-	3,182	0755	H23.02.18
平等(8)	婦中町平等	急傾	1	2,568	1	679	J201	H23.02.18
平等(9)	婦中町平等	急傾	2	10,864	1	4,634	J194	H23.02.18
大瀬谷(1)	婦中町大瀬谷	急傾	8	39,282	3	19,543	759	H23.02.18
大瀬谷(2)	婦中町大瀬谷	急傾	2	8,257	2	3,602	756	H23.02.18
大瀬谷(3)	婦中町大瀬谷	急傾	6	18,546	3	7,230	757	H23.02.18
大瀬谷(4)	婦中町大瀬谷	急傾	-	9,550	-	3,478	J199	H23.02.18
大瀬谷(5)	婦中町大瀬谷	急傾	2	19,467	-	9,123	J198	H23.02.18
大瀬谷(6)	婦中町大瀬谷、山田沼又	急傾	-	8,909	-	4,166	J200	H23.02.18
大瀬谷(7)	婦中町大瀬谷	急傾	-	3,581	-	1,270	J202	H23.02.18
葎原(1)	婦中町葎原	急傾	8	11,657	2	3,515	762	H23.02.18
葎原(2)	婦中町葎原	急傾	-	14,884	-	11,658	J208	H23.02.18
葎原(4)	婦中町葎原	急傾	-	31,544	-	15,994	J207	H23.02.18
上野(1)	婦中町上野	急傾	-	11,530	-	4,521	J165	H23.02.18
上野(2)	婦中町上野	急傾	-	13,607	-	6,979	J163	H23.02.18
上野(3)	婦中町上野	急傾	-	38,327	-	21,977	J167	H23.02.18
上野(4)	婦中町上野	急傾	-	28,441	-	16,467	J166	H23.02.18
北平谷	婦中町千里、八尾町三田	土石	62	132,088	-	1,123	239	H23.02.18
源蔵谷	婦中町千里、八尾町三田	土石	105	199,392	-	-	240	H23.02.18

区域の名称	所在地	自然現象種類	警戒区域		うち特別警戒区域		危険番号	指定年月日
			人家	面積	人家	面積		
谷川	婦中町千里、婦中町富崎	土石	21	30,565	-	552	241	H23.02.18
さかさま谷	婦中町上瀬	土石	-	10,049	-	5,435	242	H23.02.18
道島開谷	婦中町道島、婦中町外輪野	土石	5	24,071	-	-	277	H23.02.18
穴子谷	婦中町外輪野、婦中町南下瀬	土石	1	25,120	-	129	278	H23.02.18
細谷	婦中町吉住、婦中町吉谷、婦中町東谷	土石	4	36,101	-	-	279	H23.02.18
古里の沢	婦中町新町、婦中町長沢	土石	9	33,801	2	11,111	280	H23.02.18
孫屋敷谷	婦中町大瀬谷	土石	1	3,869	-	-	284	H23.02.18
加引谷	婦中町大瀬谷	土石	3	4,497	-	-	285	H23.02.18
葎ヶ原の沢	婦中町葎原	土石	3	14,525	-	82	287	H23.02.18
藤ヶ谷川	婦中町高塚	土石	-	16,296	-	-	722	H23.02.18
平等の沢	婦中町平等	土石	2	24,994	-	313	725	H23.02.18
瀬戸谷	婦中町吉谷	土石	5	14,560	-	-	726	H23.02.18
長沢(1)	婦中町長沢	土石	-	3,008	-	291	J366	H23.02.18
長沢(2)	婦中町長沢	土石	-	5,736	-	825	J401	H23.02.18
下瀬(1)	婦中町下瀬	土石	-	4,529	-	104	J367	H23.02.18
下瀬(2)	婦中町下瀬	土石	-	6,662	-	178	J368	H23.02.18
高塚	婦中町高塚	土石	-	6,416	-	585	J400	H23.02.18
吉谷	婦中町吉谷	土石	-	8,080	-	-	J402	H23.02.18
葎原	婦中町大瀬谷	土石	-	11,574	-	167	J403	H23.02.18
大瀬谷	婦中町大瀬谷	土石	-	15,556	-	362	J404	H23.02.18
上瀬開	婦中町上瀬	地滑	5	59,232	-	-	1084	H23.02.18
三瀬	婦中町三瀬、婦中町外輪野、婦中町上瀬	地滑	12	82,538	-	-	1085	H23.02.18
鵜谷	婦中町鵜谷、婦中町東谷	地滑	18	170,754	-	-	1086	H23.02.18
牛滑	婦中町牛滑	地滑	-	26,427	-	-	1087	H23.02.18
大瀬谷	婦中町大瀬谷	地滑	-	9,736	-	-	1088	H23.02.18
大瀬谷(2)	婦中町大瀬谷	地滑	2	184,601	-	-	2121	H23.02.18
道島	婦中町道島、婦中町牛滑、婦中町外輪野	地滑	10	270,262	-	-	2112	H23.02.18
道島(2)	婦中町道島	地滑	4	91,440	-	-	3362-1	H23.02.18
山岸(1)	山岸、百塚	急傾	2	1,191	2	296	416	H24.05.31
山岸(2)	山岸、百塚	急傾	-	5,254	-	1,748	J71	H24.05.31
八ヶ山(1)	八ヶ山	急傾	2	1,373	1	177	419	H24.05.31
八ヶ山(2)	八ヶ山、石坂	急傾	1	12,097	1	4,592	417	H24.05.31
長岡新(1)	長岡新、八ヶ山	急傾	-	6,697	-	2,185	418	H24.05.31
安養坊(1)	安養坊	急傾	32	25,604	6	11,334	423	H24.05.31
安養坊(2)	安養坊、北代	急傾	-	16,935	-	6,798	425	H24.05.31
安養坊(3)	安養坊	急傾	1	22,197	-	8,112	422	H24.05.31
安養坊(4)	安養坊、五艘	急傾	3	8,308	-	4,521	421	H24.05.31
安養坊(5)	安養坊、五艘	急傾	4	6,639	2	3,288	420	H24.05.31
安養坊(6)	安養坊、北代、五福、茶屋町	急傾	-	12,088	-	4,747	426	H24.05.31
北代(1)	北代、五艘	急傾	2	8,205	1	2,541	424	H24.05.31
五福(1)	五福	急傾	3	13,236	2	5,328	427	H24.05.31
五福(2)	五福	急傾	7	1,096	7	3,129	430	H24.05.31
五福(3)	五福	急傾	5	8,805	3	3,645	428	H24.05.31
茶屋町(2)	茶屋町、五福	急傾	4	9,367	4	3,375	432	H24.05.31
茶屋町(3)	茶屋町、五福	急傾	1	14,941	-	7,175	431	H24.05.31
茶屋町(4)	茶屋町	急傾	4	2,726	-	-	429	H24.05.31
東町	呉羽町	急傾	27	2,065	-	-	434	H24.05.31
呉羽富田町(1)	呉羽町	急傾	1	226	-	-	435	H24.05.31
丸富町(1)	呉羽町	急傾	7	2,999	-	-	437	H24.05.31
丸富町(2)	呉羽町	急傾	5	4,726	-	725	439	H24.05.31

⑤ 3 危険区域等に関する資料

区域の名称	所在地	自然現象種類	警戒区域		うち特別警戒区域		危険番号	指定年月日
			人家	面積	人家	面積		
追分茶屋(1)	呉羽町	急傾	3	860	1	121	443	H24.05.31
追分茶屋(2)	追分茶屋、呉羽町	急傾	9	1,980	3	274	440	H24.05.31
追分茶屋(3)	追分茶屋、呉羽町	急傾	1	1,323	-	318	442	H24.05.31
中の町	呉羽町	急傾	5	1,533	-	91	441	H24.05.31
金屋(1)	寺町、金屋	急傾	96	5,422	-	1,919	444	H24.05.31
金屋(3)	寺町、金屋	急傾	-	5,307	-	1,948	J74	H24.05.31
姫本町(1)	呉羽町	急傾	9	7,363	-	262	445	H24.05.31
呉羽(1)	呉羽町	急傾	-	608	-	202	448	H24.05.31
呉羽(2)	呉羽町	急傾	3	5,715	1	1,838	447	H24.05.31
吉作(1)	吉作	急傾	10	9,290	2	1,776	454	H24.05.31
吉作(3)	吉作、呉羽町	急傾	1	6,218	-	2,350	449	H24.05.31
吉作(4)	吉作	急傾	-	5,175	-	1,750	451	H24.05.31
吉作(5)	吉作	急傾	-	7,943	-	3,025	452	H24.05.31
吉作(6)	吉作	急傾	-	1,530	-	492	455	H24.05.31
吉作(7)	吉作、呉羽町	急傾	3	3,030	1	1,159	446	H24.05.31
住吉(1)	住吉	急傾	1	385	-	-	456	H24.05.31
西金屋(1)	西金屋	急傾	-	1,752	-	468	458	H24.05.31
山本(1)	山本	急傾	1	6,262	1	965	459	H24.05.31
山本(2)	山本、池多	急傾	-	1,907	-	757	462	H24.05.31
山本(3)	山本、池多	急傾	2	2,838	1	750	463	H24.05.31
山本(4)	山本、池多	急傾	2	8,329	1	3,596	470	H24.05.31
山本(5)	山本、三熊	急傾	1	3,346	-	945	460	H24.05.31
山本(6)	山本、池多	急傾	-	5,061	-	1,595	J79	H24.05.31
山本(7)	山本、池多	急傾	-	5,745	-	2,222	J80	H24.05.31
山本(8)	山本、池多	急傾	-	4,068	-	1,770	J81	H24.05.31
三ノ熊(1)	三熊	急傾	1	1,435	1	319	464	H24.05.31
三ノ熊(2)	三熊、池多	急傾	1	15,075	1	5,973	465	H24.05.31
三ノ熊(3)	三熊、池多	急傾	6	15,882	2	6,787	466	H24.05.31
三ノ熊(4)	三熊	急傾	-	1,596	-	631	J77	H24.05.31
三ノ熊(5)	三熊、平岡	急傾	-	2,376	-	631	J75	H24.05.31
三ノ熊(6)	三熊	急傾	-	1,003	-	219	461	H24.05.31
池多(1)	池多	急傾	-	14,298	-	5,718	469	H24.05.31
池多(2)	池多	急傾	-	3,948	-	1,445	468	H24.05.31
池多(3)	池多	急傾	-	12,197	-	4,737	J78	H24.05.31
百塚(1)	山岸、百塚、石坂	急傾	-	12,171	-	4,617	J72	H24.05.31
水上町	呉羽町	急傾	2	2,406	-	58	3004	H24.05.31
呉羽本町	呉羽町	急傾	2	776	-	-	3007	H24.05.31
上友坂(1)	杉谷、婦中町友坂	急傾	8	44,779	-	21,560	702	H24.05.31
宮ヶ谷(5)	山本、婦中町宮ヶ谷	急傾	-	11,355	-	3,650	J187	H24.05.31
井田新	八尾町井田新、八尾町井田、八尾町小長谷	急傾	1	2,812	-	592	827	H24.05.31
宮ヶ谷(3)	婦中町宮ヶ谷、射水市浄土寺、射水市入会地	急傾	2	14,317	-	7,047	J189	H24.05.31
宮ヶ谷(4)	婦中町宮ヶ谷、射水市入会地	急傾	-	9,608	-	4,008	J188	H24.05.31
薄波(1)	薄波	急傾	-	2,177	-	1,764	580	H24.05.31
薄波(2)	薄波	急傾	-	18,664	-	12,945	579	H24.05.31
猪谷(1)	東猪谷、舟渡	急傾	3	47,775	1	33,908	586	H24.05.31
猪谷(2)	東猪谷	急傾	2	16,983	-	10,111	582	H24.05.31
猪谷(3)	東猪谷	急傾	6	29,706	-	22,194	584	H24.05.31
猪谷(4)	東猪谷	急傾	1	11,892	-	7,696	585	H24.05.31
猪谷(5)	東猪谷	急傾	4	18,073	1	5,813	583	H24.05.31
猪谷(6)	東猪谷	急傾	1	24,313	-	15,094	581	H24.05.31
猪谷(7)	東猪谷、舟渡	急傾	-	28,374	-	12,018	J106	H24.05.31
猪谷(8)	東猪谷	急傾	1	31,209	-	23,702	J105	H24.05.31

区域の名称	所在地	自然現象種類	警戒区域		うち特別警戒区域		危険番号	指定年月日
			人家	面積	人家	面積		
吉野(1)	吉野	急傾	2	3,951	-	2,260	588	H24.05.31
吉野(2)	吉野	急傾	1	3,726	1	1,588	587	H24.05.31
伏木(1)	伏木、小糸	急傾	1	7,364	-	2,718	589	H24.05.31
伏木(2)	伏木	急傾	1	61,321	-	41,823	J107	H24.05.31
舟渡(1)	舟渡	急傾	14	3,656	1	37,741	590	H24.05.31
舟渡(2)	舟渡	急傾	1	7,698	1	4,672	592	H24.05.31
舟渡(3)	舟渡	急傾	-	1,336	-	341	593	H24.05.31
小糸(1)	小糸	急傾	3	29,186	2	15,762	591	H24.05.31
小糸(3)	小糸、舟渡	急傾	-	48,922	-	27,812	J108	H24.05.31
小糸(4)	小糸、舟渡	急傾	-	82,919	-	46,077	J113	H24.05.31
寺津(1)	寺津	急傾	6	28,748	3	12,101	598	H24.05.31
寺津(2)	寺津	急傾	-	2,982	-	963	599	H24.05.31
寺津(3)	寺津	急傾	1	18,188	-	15,318	594	H24.05.31
寺津(4)	寺津	急傾	-	7,251	-	7,184	596	H24.05.31
寺津(5)	寺津	急傾	-	79,594	-	60,199	J112	H24.05.31
万願寺(1)	万願寺	急傾	2	12,695	-	5,053	J114	H24.05.31
万願寺(2)	万願寺	急傾	1	7,961	1	2,933	595	H24.05.31
万願寺(3)	万願寺	急傾	-	7,866	-	2,499	J109	H24.05.31
万願寺(4)	万願寺	急傾	-	2,210	-	899	J110	H24.05.31
万願寺(5)	万願寺	急傾	-	12,672	-	5,370	J111	H24.05.31
万願寺(6)	万願寺	急傾	-	12,665	-	4,803	J116	H24.05.31
今生津(1)	今生津	急傾	3	9,801	-	2,956	597	H24.05.31
今生津(2)	今生津	急傾	-	25,700	-	14,107	J115	H24.05.31
芦生(1)	芦生	急傾	1	2,102	-	844	601	H24.05.31
芦生(2)	芦生	急傾	2	5,111	1	2,153	600	H24.05.31
芦生(3)	芦生	急傾	-	3,265	-	1,195	3005	H24.05.31
布尻(1)	布尻	急傾	6	29,139	3	14,933	602	H24.05.31
布尻(2)	布尻、今生津	急傾	-	28,998	-	16,035	J118	H24.05.31
布尻(3)	布尻、町長	急傾	-	42,373	-	24,691	J121	H24.05.31
町長(1)	町長	急傾	3	20,118	-	8,251	604	H24.05.31
町長(2)	町長、布尻	急傾	-	164,547	-	125,590	J117	H24.05.31
寺家公園(1)	寺家	急傾	3	5,716	2	2,113	605	H24.05.31
小黒(1)	小黒、松野	急傾	2	3,728	-	1,211	607	H24.05.31
小黒(2)	小黒	急傾	1	4,332	1	1,549	609	H24.05.31
小黒(3)	小黒、松野	急傾	1	7,081	-	2,564	606	H24.05.31
小黒(4)	小黒、松野	急傾	2	6,375	1	2,109	608	H24.05.31
小黒(5)	小黒、松野	急傾	-	3,953	-	1,217	610	H24.05.31
小黒(6)	小黒	急傾	-	9,635	-	3,204	J120	H24.05.31
牛ヶ増(1)	牛ヶ増、直坂	急傾	11	94,652	1	64,601	612	H24.05.31
牛ヶ増(2)	牛ヶ増	急傾	-	7,071	-	2,455	613	H24.05.31
牛ヶ増(3)	牛ヶ増、直坂	急傾	-	52,976	-	42,353	611	H24.05.31
笹津(1)	笹津、直坂	急傾	23	50,327	1	29,449	614	H24.05.31
笹津(2)	笹津	急傾	1	8,207	1	3,264	617	H24.05.31
笹津(3)	笹津、牛ヶ増	急傾	4	3,377	-	1,299	616	H24.05.31
笹津(4)	笹津、牛ヶ増	急傾	6	12,532	1	5,303	615	H24.05.31
横樋(1)	横樋、直坂、笹津	急傾	-	8,113	-	4,171	618	H24.05.31
大野(1)	大野	急傾	-	1,636	-	598	619	H24.05.31
八木山(1)	八木山、大野	急傾	5	6,832	1	1,643	622	H24.05.31
八木山(2)	八木山、大野	急傾	-	1,998	-	208	624	H24.05.31
八木山(3)	八木山、大野、高内	急傾	12	18,453	-	8,193	625	H24.05.31
八木山(4)	八木山	急傾	2	648	1	43	620	H24.05.31
八木山(5)	八木山、南野田	急傾	-	13,274	-	5,548	J123	H24.05.31
八木山(6)	八木山、大野、西大沢	急傾	-	16,614	-	8,432	J128	H24.05.31
上大久保(1)	上大久保、坂本、八木山、大野	急傾	11	26,020	5	10,325	621	H24.05.31

5 3 危険区域等に関する資料

区域の名称	所在地	自然現象種類	警戒区域		うち特別警戒区域		危険番号	指定年月日
			人家	面積	人家	面積		
西大沢(1)	西大沢、横樋、笹津、下夕林、大野	急傾	31	53,673	9	27,512	623	H24.05.31
春日(1)	春日、長走、笹津	急傾	-	4,338	-	452	626	H24.05.31
須原(1)	須原	急傾	2	20,741	1	9,652	0629	H24.05.31
須原(3)	須原	急傾	-	323	-	44	0627	H24.05.31
須原(4)	須原、長川原	急傾	-	6,128	-	2,404	J130	H24.05.31
長川原(1)	長川原	急傾	4	21,128	3	10,089	0630	H24.05.31
長川原(2)	長川原、小羽	急傾	-	9,860	-	3,807	J136	H24.05.31
長川原(3)	長川原	急傾	-	9,476	-	3,623	J132	H24.05.31
下大久保(1)	下大久保、中大久保、塩	急傾	1	5,947	-	2,089	631	H24.05.31
下大久保(2)	下大久保、福居、惣在寺	急傾	4	8,782	-	2,279	J131	H24.05.31
下大久保(3)	下大久保、福居	急傾	-	4,274	-	1,614	J133	H24.05.31
中大久保(1)	中大久保、塩	急傾	1	10,008	-	3,375	632	H24.05.31
中大久保(2)	中大久保、塩	急傾	1	14,612	-	4,543	J135	H24.05.31
小羽(1)	小羽	急傾	5	17,221	2	5,291	0635	H24.05.31
小羽(2)	小羽	急傾	2	10,594	-	6,428	0645	H24.05.31
小羽(3)	小羽	急傾	2	32,344	-	19,163	0642	H24.05.31
小羽(4)	小羽	急傾	1	8,751	-	3,663	0639	H24.05.31
小羽(5)	小羽	急傾	-	324	-	97	0640	H24.05.31
小羽(8)	小羽	急傾	-	15,873	-	9,640	J138	H24.05.31
小羽(9)	小羽	急傾	-	2,243	-	694	J139	H24.05.31
下伏(1)	下伏	急傾	2	24,121	2	12,169	636	H24.05.31
下伏(2)	下伏	急傾	2	2,724	1	784	648	H24.05.31
下伏(3)	下伏	急傾	1	1,358	1	413	647	H24.05.31
下伏(4)	下伏	急傾	2	2,014	-	960	644	H24.05.31
下伏(5)	下伏	急傾	1	5,814	-	2,139	0641	H24.05.31
下伏(6)	下伏	急傾	1	5,475	1	2,114	637	H24.05.31
下伏(7)	下伏	急傾	2	2,415	1	812	643	H24.05.31
下伏(8)	下伏	急傾	1	719	1	165	650	H24.05.31
下伏(9)	下伏	急傾	1	5,315	-	1,959	649	H24.05.31
塩(1)	塩、中大久保	急傾	1	8,260	-	3,084	638	H24.05.31
葛原(1)	葛原	急傾	4	12,686	-	3,806	0653	H24.05.31
葛原(2)	葛原	急傾	1	10,042	-	3,999	0651	H24.05.31
葛原(3)	葛原	急傾	5	26,281	-	10,582	0646	H24.05.31
葛原(4)	葛原、八尾町井栗谷	急傾	2	12,257	1	5,709	0655	H24.05.31
葛原(5)	葛原	急傾	1	5,093	1	1,701	0654	H24.05.31
葛原(6)	葛原、八尾町東坂下	急傾	-	6,854	-	2,194	J150	H24.05.31
田池(1)	下伏	急傾	1	4,063	1	1,343	652	H24.05.31
田池(2)	下伏	急傾	-	10,198	-	4,089	J147	H24.05.31
田池(3)	下伏	急傾	-	3,096	-	1,104	J148	H24.05.31
田池(4)	下伏	急傾	1	19,425	-	8,361	J146	H24.05.31
田池(5)	下伏	急傾	-	3,398	-	290	J145	H24.05.31
土(1)	土	急傾	-	9,606	-	4,096	656	H24.05.31
土(2)	土	急傾	1	6,198	1	2,846	658	H24.05.31
土(3)	土	急傾	-	1,001	-	365	661	H24.05.31
土(4)	土	急傾	-	1,523	-	571	657	H24.05.31
土(5)	土	急傾	3	4,627	-	1,711	659	H24.05.31
土(6)	土	急傾	3	32,106	3	21,518	660	H24.05.31
根ノ上(1)	根上、土	急傾	1	1,615	-	638	662	H24.05.31
根ノ上(2)	根上、土	急傾	1	1,781	1	675	663	H24.05.31
根ノ上(3)	根上	急傾	1	370	-	17	664	H24.05.31
根ノ上(4)	根上	急傾	1	1,640	1	461	665	H24.05.31
根ノ上(5)	根上、土、下伏	急傾	-	3,511	-	2,060	J149	H24.05.31
寺家(1)	寺家	急傾	-	1,960	-	621	J119	H24.05.31

区域の名称	所在地	自然現象種類	警戒区域		うち特別警戒区域		危険箇所番号	指定年月日
			人家	面積	人家	面積		
東大久保(1)	東大久保、南野田、八木山	急傾	-	28,375	-	11,514	J122	H24.05.31
直坂(1)	直坂、笹津	急傾	-	22,192	-	12,137	J125	H24.05.31
直坂(2)	直坂、笹津	急傾	-	12,832	-	6,207	J124	H24.05.31
坂本(1)	坂本、八木山	急傾	-	12,937	-	4,641	J126	H24.05.31
下夕林(1)	下夕林、笹津、横樋	急傾	1	55,850	-	30,585	J127	H24.05.31
下夕林(2)	下夕林、長走	急傾	-	18,371	-	7,984	J134	H24.05.31
稲代(1)	稲代	急傾	-	6,137	-	2,129	J137	H24.05.31
岩木新(1)	岩木新	急傾	1	15,033	-	4,889	J141	H24.05.31
岩木新(2)	岩木新	急傾	-	4,047	-	1,304	J140	H24.05.31
岩木新(4)	岩木新	急傾	-	6,055	-	1,756	J144	H24.05.31
岩木(1)	岩木	急傾	-	7,053	-	1,647	J142	H24.05.31
加納(1)	加納	急傾	-	10,985	-	1,570	J143	H24.05.31
本宮(1)	本宮	急傾	19	159,056	3	117,216	478	H24.05.31
本宮(2)	本宮	急傾	-	65,920	-	52,367	0471	H24.05.31
本宮(3)	本宮	急傾	1	3,899	-	1,751	0472	H24.05.31
本宮(4)	本宮	急傾	-	12,409	-	7,890	0474	H24.05.31
本宮(5)	本宮	急傾	-	13,774	-	10,773	3017	H24.05.31
本宮(6)	本宮、原、亀谷	急傾	-	4,414	-	1,283	3006	H24.05.31
本宮(7)	本宮	急傾	1	901	-	-	3008	H24.05.31
原(1)	原	急傾	-	37,682	-	21,836	0473	H24.05.31
原(2)	原	急傾	-	5,841	-	2,726	0475	H24.05.31
原(3)	原	急傾	3	16,411	1	7,433	0476	H24.05.31
小見(1)	小見	急傾	11	31,666	-	19,220	486	H24.05.31
小見(2)	小見	急傾	5	8,549	-	3,393	491	H24.05.31
小見(3)	小見	急傾	3	1,417	-	-	492	H24.05.31
小見(4)	小見	急傾	7	20,771	-	9,522	490	H24.05.31
小見(5)	小見	急傾	-	16,039	-	6,406	487	H24.05.31
小見(6)	小見	急傾	-	22,835	-	14,080	488	H24.05.31
小見(7)	小見、本宮	急傾	-	47,100	-	38,112	484	H24.05.31
小見(8)	小見、本宮	急傾	-	14,061	-	5,961	J87	H24.05.31
小見(9)	小見	急傾	-	9,637	-	4,608	3009	H24.05.31
小見(10)	小見	急傾	1	1,751	1	712	3010	H24.05.31
小見(11)	小見	急傾	1	559	-	135	3011	H24.05.31
和田	和田、小見	急傾	13	45,019	3	21,173	0489	H24.05.31
和田(2)	和田	急傾	1	4,955	-	1,825	0494	H24.05.31
和田(3)	和田	急傾	-	2,676	-	1,062	0493	H24.05.31
中地山	中地山	急傾	5	21,671	-	9,259	0495	H24.05.31
中地山(2)	中地山	急傾	1	3,192	-	2,154	0497	H24.05.31
中地山(3)	中地山	急傾	-	2,323	-	997	0498	H24.05.31
才覚地	才覚地	急傾	1	26,450	-	20,456	500	H24.05.31
才覚地(2)	才覚地	急傾	-	25,395	-	15,401	496	H24.05.31
才覚地(3)	才覚地	急傾	-	4,036	-	1,801	3012	H24.05.31
水須	水須	急傾	3	52,288	1	32,310	499	H24.05.31
大山松木(1)	大山松木	急傾	1	14,905	-	5,616	502	H24.05.31
大山松木(2)	大山松木	急傾	1	9,204	-	5,344	503	H24.05.31
岡田(1)	岡田	急傾	11	40,684	-	17,986	0504	H24.05.31
岡田(2)	岡田	急傾	3	9,855	-	3,843	0505	H24.05.31
岡田(3)	岡田	急傾	3	12,406	1	5,580	0506	H24.05.31
東小俣	東小俣	急傾	9	59,904	-	31,294	509	H24.05.31
東小俣(2)	東小俣	急傾	-	10,917	-	6,196	507	H24.05.31
東小俣(3)	東小俣	急傾	-	7,253	-	4,142	3003	H24.05.31
上滝(1)	上滝、大山上野	急傾	1	10,342	-	4,830	0511	H24.05.31
上滝(2)	上滝	急傾	3	6,552	1	2,725	0515	H24.05.31
上滝(3)	上滝	急傾	2	10,806	1	4,443	0521	H24.05.31

⑤ 3 危険区域等に関する資料

区域の名称	所在地	自然現象種類	警戒区域		うち特別警戒区域		危険番号	指定年月日
			人家	面積	人家	面積		
上滝(4)	上滝	急傾	-	5,841	-	2,480	0514	H24.05.31
上滝(5)	上滝、大山上野	急傾	2	8,779	-	3,719	0513	H24.05.31
上滝(6)	上滝、大山上野	急傾	-	20,754	-	14,464	0508	H24.05.31
上滝(7)	上滝	急傾	-	1,402	-	444	0518	H24.05.31
西小俣	西小俣	急傾	-	11,437	-	7,558	510	H24.05.31
上野(1)	大山上野	急傾	-	5,672	-	2,343	0519	H24.05.31
上野(3)	大山上野	急傾	-	1,722	-	521	0512	H24.05.31
上野(4)	大山上野	急傾	-	3,456	-	1,194	J094	H24.05.31
上野(6)	大山上野	急傾	-	382	-	74	J093	H24.05.31
文珠寺(3)	文珠寺	急傾	3	2,599	1	802	527	H24.05.31
文珠寺(4)	文珠寺	急傾	-	402	-	89	526	H24.05.31
文珠寺(6)	文珠寺	急傾	-	5,527	-	3,838	523	H24.05.31
文珠寺(8)	文珠寺	急傾	6	66,995	4	29,722	517	H24.05.31
文珠寺(9)	文珠寺	急傾	-	925	-	215	516	H24.05.31
文珠寺(10)	文珠寺	急傾	1	37,129	1	18,724	J96	H24.05.31
中ノ寺	中滝、大山上野	急傾	2	5,731	1	2,646	0520	H24.05.31
中滝	中滝	急傾	7	18,142	1	7,912	0524	H24.05.31
中滝(2)	中滝	急傾	-	5,128	-	2,140	0529	H24.05.31
檜木	棚ヶ原	急傾	-	6,391	-	3,004	530	H24.05.31
芋平	砂見	急傾	-	1,472	-	465	531	H24.05.31
芋平(2)	砂見	急傾	-	28,025	-	17,352	J95	H24.05.31
円段	棚ヶ原	急傾	2	23,168	1	11,772	532	H24.05.31
棚ヶ原	棚ヶ原	急傾	7	35,770	2	17,372	535	H24.05.31
棚ヶ原(2)	棚ヶ原	急傾	-	5,589	-	1,712	536	H24.05.31
棚ヶ原(3)	棚ヶ原	急傾	4	15,150	-	6,265	534	H24.05.31
東黒牧	東黒牧	急傾	2	1,742	1	515	547	H24.05.31
東黒牧(2)	東黒牧	急傾	1	9,989	1	3,646	557	H24.05.31
東黒牧(4)	東黒牧	急傾	-	5,662	-	1,811	551	H24.05.31
東黒牧(5)	東黒牧	急傾	-	16,974	-	6,643	548	H24.05.31
東黒牧(6)	東黒牧	急傾	-	10,756	-	5,411	537	H24.05.31
東黒牧(7)	東黒牧	急傾	-	8,393	-	2,903	J97	H24.05.31
東黒牧(8)	東黒牧、東福沢	急傾	-	23,195	-	8,999	J101	H24.05.31
小坂(1)	小坂、大双嶺	急傾	3	30,129	1	17,399	538	H24.05.31
小坂(2)	小坂、大双嶺	急傾	1	16,103	1	10,188	539	H24.05.31
小坂(3)	小坂	急傾	1	2,699	-	1,257	3013	H24.05.31
大清水	大清水	急傾	2	5,705	1	2,514	540	H24.05.31
折谷	折谷	急傾	1	7,956	1	5,099	541	H24.05.31
日尾	日尾	急傾	3	29,829	1	13,924	549	H24.05.31
日尾(2)	日尾	急傾	4	11,052	2	5,656	543	H24.05.31
日尾(3)	日尾	急傾	1	8,909	-	3,350	544	H24.05.31
馬瀬(1)	馬瀬	急傾	1	30,419	-	17,391	545	H24.05.31
馬瀬(2)	馬瀬	急傾	2	11,186	-	5,859	546	H24.05.31
下瀬戸	瀬戸	急傾	7	27,792	2	11,282	550	H24.05.31
布目	大山布目	急傾	3	13,224	-	4,089	554	H24.05.31
布目(2)	大山布目、東福沢	急傾	2	23,084	-	11,593	555	H24.05.31
布目(3)	大山布目	急傾	1	2,717	-	688	552	H24.05.31
布目(4)	大山布目	急傾	-	2,504	-	702	J98	H24.05.31
牧野(1)	牧野	急傾	2	11,693	-	4,481	562	H24.05.31
牧野(2)	牧野	急傾	7	5,581	2	1,671	558	H24.05.31
牧野(3)	牧野	急傾	4	11,841	2	4,903	559	H24.05.31
牧野(4)	牧野	急傾	5	18,266	1	8,026	556	H24.05.31
牧野(5)	牧野	急傾	7	8,523	3	3,526	553	H24.05.31
牧野(6)	牧野	急傾	-	15,229	-	7,169	J99	H24.05.31
牧野(7)	牧野	急傾	-	10,628	-	2,711	J100	H24.05.31

区域の名称	所在地	自然現象種類	警戒区域		うち特別警戒区域		危険番号	指定年月日
			人家	面積	人家	面積		
東福沢(1)	東福沢、万願寺	急傾	-	14,642	-	5,428	578	H24.05.31
東福沢(2)	東福沢	急傾	3	9,571	1	3,522	577	H24.05.31
東福沢(3)	東福沢	急傾	1	1,560	-	516	576	H24.05.31
東福沢(4)	東福沢	急傾	1	5,986	1	2,238	575	H24.05.31
東福沢(5)	東福沢	急傾	1	4,106	1	1,493	574	H24.05.31
東福沢(6)	東福沢	急傾	5	8,480	-	1,325	571	H24.05.31
東福沢(7)	東福沢	急傾	-	1,908	-	495	569	H24.05.31
東福沢(8)	東福沢	急傾	-	9,396	-	2,496	570	H24.05.31
東福沢(9)	東福沢、東黒牧	急傾	-	4,985	-	1,501	565	H24.05.31
東福沢(10)	東福沢	急傾	-	1,113	-	297	563	H24.05.31
東福沢(11)	東福沢	急傾	-	15,106	-	5,816	J104	H24.05.31
東福沢(12)	東福沢	急傾	-	5,956	-	2,210	J102	H24.05.31
東福沢(13)	東福沢	急傾	2	10,724	1	4,143	560	H24.05.31
東福沢(14)	東福沢	急傾	-	322	-	75	561	H24.05.31
東福沢(15)	東福沢	急傾	2	62,266	1	37,127	567	H24.05.31
東福沢(16)	東福沢	急傾	2	9,983	2	5,600	564	H24.05.31
東福沢(17)	東福沢	急傾	2	19,059	2	9,164	566	H24.05.31
東福沢(18)	東福沢	急傾	2	6,074	1	1,933	568	H24.05.31
東福沢(19)	東福沢	急傾	1	1,208	-	403	3014	H24.05.31
東福沢(20)	東福沢	急傾	-	2,776	-	605	3015	H24.05.31
東福沢(21)	東福沢	急傾	1	2,963	-	277	3016	H24.05.31
小佐波(1)	小佐波	急傾	3	19,875	1	7,532	572	H24.05.31
小佐波(2)	小佐波	急傾	1	877	1	186	573	H24.05.31
小佐波(3)	小佐波	急傾	-	8,626	-	4,351	J103	H24.05.31
新町(1)	新町	急傾	-	1,179	-	694	J088	H24.05.31
新町(2)	新町	急傾	-	11,248	-	4,702	J089	H24.05.31
市谷(5)	婦中町葎原、砺波市市谷	急傾	1	38,816	1	23,692	1258	H24.05.31
栃上(7)	山田牧、砺波市栃上	急傾	1	7,519	1	3,450	1261	H24.05.31
熊谷	金屋、寺町	土石	96	34,703	-	-	281	H24.05.31
新開谷	寺町、金屋	土石	100	45,409	-	-	282	H24.05.31
向山	三熊	土石	2	7,747	-	-	729	H24.05.31
金屋	金屋	土石	-	12,528	-	144	J027	H24.05.31
やすらぎ公園	古沢	土石	5	31,267	-	317	J181	H24.05.31
舟倉川	寺家	土石	8	37,946	-	1,205	105	H24.05.31
寺家	寺家、舟倉	土石	5	104,413	-	76	106	H24.05.31
落し谷	芦生	土石	1	15,182	-	67	107	H24.05.31
地袋谷	芦生	土石	4	32,623	-	490	108	H24.05.31
今生津谷	今生津、布尻	土石	-	6,225	-	4,038	109	H24.05.31
布尻	布尻、今生津	土石	6	150,200	-	-	110	H24.05.31
宮谷沢	町長、布尻	土石	8	237,934	-	72	111	H24.05.31
大谷沢	寺津	土石	5	22,748	3	9,655	112	H24.05.31
入の谷	薄波	土石	-	19,461	-	13,766	113	H24.05.31
吉野	吉野	土石	2	15,465	-	269	115	H24.05.31
小糸谷沢	小糸	土石	1	21,469	-	2,252	116	H24.05.31
大谷川	舟渡	土石	5	17,482	-	173	117	H24.05.31
宮ノ谷川	須原、長川原	土石	19	61,788	-	-	139	H24.05.31
宮の谷沢	須原、長川原	土石	5	52,841	-	797	140	H24.05.31
須原大谷川	須原、長川原	土石	-	3,117	-	2,979	141	H24.05.31
小谷沢	長川原、須原	土石	3	48,664	-	5,729	142	H24.05.31
長川原	長川原	土石	8	44,424	-	54	143	H24.05.31
引地谷	葛原	土石	7	29,796	-	1,036	144	H24.05.31
葛原(1)	葛原	土石	6	26,164	-	-	145	H24.05.31
葛原(2)	葛原、小羽	土石	-	28,402	-	-	J024	H24.05.31
下伏川	下伏	土石	2	20,157	-	-	146	H24.05.31

⑤ 3 危険区域等に関する資料

区域の名称	所在地	自然現象種類	警戒区域		うち特別警戒区域		危険番号	指定年月日
			人家	面積	人家	面積		
中瀬谷川	下伏	土石	-	10,831	-	892	147	H24.05.31
土川	土	土石	-	4,694	-	2,178	148	H24.05.31
滝谷	芦生	土石	-	13,291	-	2,914	J022	H24.05.31
舟渡	舟渡、東猪谷	土石	-	102,564	-	3,339	J023	H24.05.31
粟巣野(1)	本宮	土石	5	78,349	-	229	045	H24.05.31
粟巣野(2)	本宮	土石	-	86,401	-	-	046	H24.05.31
牛首谷	本宮	土石	10	705,677	-	18,711	047	H24.05.31
瀬戸蔵谷	本宮	土石	-	210,480	-	-	048	H24.05.31
尊谷	本宮、原	土石	3	289,092	-	2,083	049	H24.05.31
中割谷	原	土石	-	216,116	-	1,248	050	H24.05.31
裏割谷	原	土石	-	253,716	-	7,166	051	H24.05.31
金山谷	原	土石	5	109,477	-	-	052	H24.05.31
東山谷	原	土石	8	51,823	-	-	053	H24.05.31
一の谷	原、本宮、亀谷	土石	-	52,847	-	6,958	054	H24.05.31
御影谷	本宮	土石	13	13,264	-	-	055	H24.05.31
涅槃谷	本宮	土石	12	24,056	-	-	057	H24.05.31
鉢伏山北谷	有峰	土石	-	4,245	-	1,599	0061	H24.05.31
猪根谷	和田	土石	3	29,156	1	1,707	062	H24.05.31
水上谷	和田	土石	6	33,733	-	116	063	H24.05.31
北ゴキ谷	中地山	土石	-	2,819	-	435	064	H24.05.31
東マツタテ川	有峰	土石	-	9,981	-	3,909	0065	H24.05.31
マツタテ川	有峰	土石	-	17,009	-	13,147	0066	H24.05.31
水須	有峰	土石	-	1,402	-	-	0067	H24.05.31
才覚地谷	才覚地	土石	3	32,780	-	445	068	H24.05.31
アサ谷	大山松木、牧	土石	3	124,568	-	1,388	069	H24.05.31
アサ谷左	牧	土石	10	99,472	-	-	070	H24.05.31
藤九郎谷	牧	土石	5	91,734	-	278	071	H24.05.31
蛇谷	牧	土石	3	91,532	-	-	072	H24.05.31
牧谷	牧	土石	7	122,262	-	-	073	H24.05.31
小滝	大山松木、牧	土石	8	156,212	-	173	074	H24.05.31
水カン谷	岡田	土石	5	60,738	-	-	075	H24.05.31
西小俣南谷	西小俣	土石	-	11,667	-	67	077	H24.05.31
西小俣北谷	西小俣	土石	-	19,283	-	-	078	H24.05.31
東黒牧谷	東黒牧	土石	5	33,315	-	553	079	H24.05.31
本堂寺谷	東福沢	土石	18	55,292	-	149	080	H24.05.31
淵ノ上	東福沢	土石	-	8,541	-	-	082	H24.05.31
布目谷	大山布目	土石	3	14,356	-	-	083	H24.05.31
水上谷	棚ヶ原	土石	2	18,664	-	713	084	H24.05.31
円段谷	棚ヶ原	土石	1	12,281	-	-	085	H24.05.31
小坂谷	小坂、大清水	土石	5	43,619	-	1,742	086	H24.05.31
コソズ谷	小坂、大清水	土石	3	25,606	-	379	087	H24.05.31
下小坂谷	小坂、大清水	土石	4	23,051	-	283	088	H24.05.31
上双嶺谷	小坂、大清水	土石	4	69,240	-	10,614	089	H24.05.31
折谷谷	折谷	土石	1	15,128	1	7,476	090	H24.05.31
水上谷	石湊、瀬戸	土石	2	36,227	-	165	091	H24.05.31
ヤマクチ谷	日尾	土石	6	18,380	-	524	092	H24.05.31
サガン谷	日尾	土石	9	51,460	-	363	093	H24.05.31
日尾	日尾	土石	2	10,459	-	45	094	H24.05.31
長谷川	牧野	土石	-	14,763	-	12,077	095	H24.05.31
東薬寺東谷	牧野	土石	7	103,226	-	58	096	H24.05.31
コナ谷	牧野	土石	5	43,876	-	752	097	H24.05.31
東薬寺西谷	牧野	土石	3	26,289	-	105	098	H24.05.31
北谷入谷	東福沢	土石	1	9,140	-	5,230	099	H24.05.31
東俣谷	小佐波	土石	-	3,651	-	391	101	H24.05.31

区域の名称	所在地	自然現象種類	警戒区域		うち特別警戒区域		危険番号	指定年月日
			人家	面積	人家	面積		
東福沢東谷	東福沢	土石	2	38,125	-	-	102	H24.05.31
白谷	東福沢	土石	2	11,071	-	-	104	H24.05.31
三平谷	奥の山	土石	1	2,111	-	275	114	H24.05.31
曉橋	東福沢、牧野	土石	-	20,498	-	366	J021	H24.05.31
東小俣(1)	東小俣	土石	-	33,770	-	87	J331	H24.05.31
東小俣(2)	東小俣	土石	-	9,931	-	-	J332	H24.05.31
岡田(1)	岡田	土石	-	10,821	-	1,855	J333	H24.05.31
岡田(2)	岡田	土石	-	5,076	-	1,036	J334	H24.05.31
糊ヶ原	糊ヶ原	土石	3	9,181	-	-	J335	H24.05.31
日尾(1)	日尾	土石	-	17,584	-	421	J337	H24.05.31
日尾(2)	日尾	土石	20	52,531	-	152	J338	H24.05.31
日尾(3)	日尾、牧野	土石	1	26,064	-	3,245	J336	H24.05.31
瀬戸(1)	瀬戸	土石	-	5,446	-	4,181	J339	H24.05.31
瀬戸(2)	瀬戸	土石	-	9,148	-	5,644	J340	H24.05.31
上瀬戸	瀬戸	土石	-	7,950	-	3,693	J341	H24.05.31
石淵	石淵	土石	1	14,601	-	128	J342	H24.05.31
谷入(1)	東福沢	土石	1	19,447	-	-	J343	H24.05.31
谷入(2)	東福沢	土石	-	7,616	-	-	J344	H24.05.31
谷入(3)	東福沢	土石	-	32,007	-	121	J345	H24.05.31
谷入(4)	東福沢	土石	-	19,829	-	1,233	J346	H24.05.31
谷入(5)	東福沢	土石	-	14,404	-	-	J347	H24.05.31
谷入(6)	東福沢	土石	-	5,185	-	225	J348	H24.05.31
谷入(7)	東福沢	土石	-	15,030	-	3,641	J349	H24.05.31
谷入(8)	東福沢	土石	-	11,319	-	172	J350	H24.05.31
火土呂(1)	東福沢	土石	-	2,820	-	119	J351	H24.05.31
火土呂(2)	東福沢	土石	-	5,888	-	63	J352	H24.05.31
道村	小佐波	土石	-	4,079	-	202	J353	H24.05.31
小佐波(1)	小佐波	土石	-	4,890	-	49	J354	H24.05.31
小佐波(2)	小佐波	土石	-	6,922	-	1,140	J355	H24.05.31
西俣(1)	小佐波	土石	-	3,728	-	228	J356	H24.05.31
猪根谷(1)	有峰	土石	-	25,628	-	-	J358	H24.05.31
猪根谷(2)	有峰	土石	-	35,080	-	1,323	J359	H24.05.31
猪根谷(3)	有峰	土石	-	23,592	-	519	J360	H24.05.31
東谷(1)	有峰	土石	-	9,919	-	2,011	J361	H24.05.31
東谷(2)	有峰	土石	-	35,103	-	-	J362	H24.05.31
東谷(3)	有峰	土石	-	4,300	-	2,291	J363	H24.05.31
小清水谷	大清水、折谷、小坂	土石	-	23,046	-	14,005	J393	H24.05.31
大清水(1)	大双嶺、大清水	土石	-	8,182	-	-	J399	H24.05.31
大清水(2)	大双嶺	土石	-	7,699	-	228	J394	H24.05.31
大清水(3)	大双嶺	土石	-	5,826	-	-	J395	H24.05.31
大清水(4)	大双嶺、大清水	土石	-	6,384	-	-	J396	H24.05.31
大清水(5)	大双嶺、大清水	土石	-	17,080	-	398	J397	H24.05.31
大清水(6)	大双嶺、大清水	土石	-	5,508	-	-	J398	H24.05.31
市谷	婦中町葎原、砺波市市谷	土石	6	40,244	-	-	288	H24.05.31
川内(3)	山田今山田、砺波市井栗谷	土石	-	27,884	-	1,744	J035	H24.05.31
葎原	婦中町葎原	地滑	3	49,871	-	-	1229	H24.05.31
皆杓	婦中町皆杓、婦中町上野、山田中瀬	地滑	8	123,866	-	-	1230	H24.05.31
窪	八尾町窪、八尾町尾久、八尾町宮ヶ島、八尾町竹ノ内、八尾町中、八尾町柚木、八尾町上野、八尾町天池	地滑	26	414,571	-	-	1231	H24.05.31
片掛	片掛	地滑	19	285,441	-	-	1232	H24.05.31
猪谷	猪谷	地滑	32	714,367	-	-	1233	H24.05.31

⑤ 3 危険区域等に関する資料

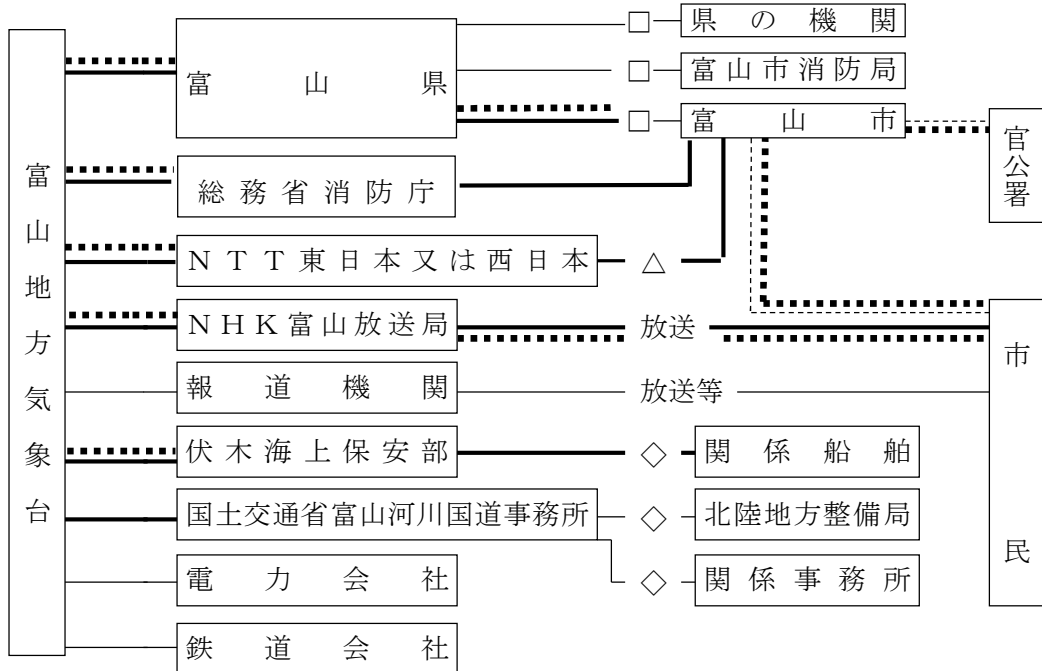
区域の名称	所在地	自然現象種類	警戒区域		うち特別警戒区域		危険番号	指定年月日
			人家	面積	人家	面積		
蟹寺	蟹寺	地滑	2	169,677	-	-	1234	H24.05.31
井田	八尾町井田	地滑	6	34,279	-	-	3201-46	H24.05.31
大下	八尾町大下	地滑	1	21,850	-	-	3201-48	H24.05.31
武道原	八尾町武道原、八尾町正間	地滑	5	137,853	-	-	3201-49	H24.05.31
片掛(北)	片掛	地滑	1	216,080	-	-	3201-50	H24.05.31
葛原	葛原	地滑	4	-	-	-	1037	H24.05.31
上小羽	小羽	地滑	9	-	-	-	1038	H24.05.31
須原	須原、長川原	地滑	43	624,920	-	-	1039	H24.05.31
横平	寺津、町長	地滑	4	163,712	-	-	1041	H24.05.31
根上	根上、土	地滑	-	-	-	-	1043	H24.05.31
田池(1)	長川原	地滑	-	-	-	-	1044	H24.05.31
田池(2)	土、下伏、根上	地滑	1	-	-	-	2079	H24.05.31
布尻	布尻	地滑	6	-	-	-	1240	H24.05.31
町長(1)	町長、布尻	地滑	18	111,848	-	-	1241	H24.05.31
町長(2)	町長	地滑	8	223,002	-	-	3201-44	H24.05.31
芦生	芦生	地滑	2	-	-	-	2075	H24.05.31
今生津第一	今生津、布尻	地滑	-	-	-	-	2076	H24.05.31
今生津第二	今生津	地滑	4	-	-	-	2077	H24.05.31
下伏	下伏	地滑	3	-	-	-	2080	H24.05.31
東猪谷	東猪谷、舟渡	地滑	17	1,717,079	-	-	3201-45	H24.05.31
緑町	上滝	地滑	35	43,005	-	-	1036	H24.05.31
道村	小佐波	地滑	7	-	-	-	1180	H24.05.31
西俣	小佐波	地滑	1	-	-	-	1181	H24.05.31
水須	水須	地滑	7	106,221	-	-	1200	H24.05.31
牧	牧	地滑	4	110,524	-	-	1235	H24.05.31
松木	大山松木	地滑	6	93,733	-	-	1236	H24.05.31
岡田	岡田	地滑	13	92,233	-	-	1237	H24.05.31
棚原	棚ヶ原	地滑	15	45,906	-	-	1238	H24.05.31
牧野	牧野	地滑	11	99,393	-	-	1239	H24.05.31
才覚地	才覚地、中地山	地滑	2	403,678	-	-	2081	H24.05.31
才覚地(2)	才覚地、牧	地滑	2	43,364	-	-	3201-52	H24.05.31
文珠寺	文珠寺	地滑	10	93,055	-	-	3201-1	H24.05.31
小谷	小谷	地滑	-	-	-	-	3201-2	H24.05.31
大双嶺	大双嶺	地滑	-	239,306	-	-	3201-3	H24.05.31
中滝	中滝、上滝	地滑	41	167,485	-	-	3201-4	H24.05.31
和田	和田	地滑	4	85,915	-	-	3201-51	H24.05.31
市谷	婦中町葎原、砺波市市谷	地滑	11	62,318	-	-	1219	H24.05.31
井栗谷(2)	山田今山田、山田清水、砺波市井栗谷	地滑	5	907,543	-	-	2060	H24.05.31
井栗谷(6)	山田清水、砺波市井栗谷	地滑	8	202,991	-	-	3208-5	H24.05.31
峰	山田清水、砺波市井栗谷、砺波市枳上	地滑	6	203,021	-	-	2063	H24.05.31
亀谷(1)	亀谷	急傾	12	25,300	-	10,515	483	H25.05.10
亀谷(2)	亀谷	急傾	4	19,166	-	9,373	482	H25.05.10
亀谷(3)	亀谷	急傾	3	37,186	-	23,776	485	H25.05.10
亀谷(4)	亀谷	急傾	-	10,442	-	5,867	480	H25.05.10
亀谷(5)	亀谷	急傾	-	20,351	-	10,935	479	H25.05.10
亀谷(6)	亀谷	急傾	-	70,296	-	55,031	477	H25.05.10
亀谷(7)	亀谷	急傾	-	10,759	-	5,833	J84	H25.05.10
亀谷(8)	亀谷	急傾	-	32,834	-	20,832	J83	H25.05.10
亀谷(9)	亀谷	急傾	1	13,595	1	6,842	J85	H25.05.10
下ネワ谷	亀谷	土石	13	51,559	-	300	058	H25.05.10
金昌寺谷	亀谷	土石	5	32,681	-	2,499	059	H25.05.10
亀谷	亀谷	土石	-	14,754	-	78	060	H25.05.10

茶屋町(1)	茶屋町、寺町	急傾	6	4,438	-	492	433	H27.06.12
金屋(2)	金屋	急傾	-	24,647	-	8,828	450	H27.06.12
牧	牧	急傾	8	27,547	-	8,862	501	H27.06.12
亀谷(10)	亀谷	急傾	1	26,906	-	10,790	J86	H30.06.06
吉作(2)	吉作	急傾	6	1,190	-	-	453	H30.06.06
道畑(1)	八尾町道畑下中山	急傾	7	29,225	-	11,744	882	H30.06.06
白谷川	東福沢	土石	6	62,703	-	14,409	103	R01.11.08
水上谷	西笹津	土石	20	65,555	-	-	136	R01.11.08
京平	西金屋、吉作、住吉、花木、古沢	土石	80	258,077	-	-	719	R01.11.08
西新町	八尾町西新町、八尾町東新町	急傾	44	25,899	-	4,419	889	R01.11.08
諏訪町	八尾町諏訪町、梅苑町、東町、東新町、下笹原	急傾	66	66,098	20	20,736	870	H02.07.06
青根(2)	八尾町青根	急傾	9	29,540	1	8,007	920	R02.07.06
金屋	金屋	地滑	1	18,390	-	-	227	R02.11.30

指定年月日	指定/解除	指定箇所数	うち特別警戒区域数	現象別箇所数		
				急傾斜地の崩壊	土石流	地滑り
H18.05.31	指定	10	8	10		
H19.01.31	指定	82	56	51	19	12
H20.01.18	指定	86	61	51	25	10
H21.03.31	指定	153	107	78	41	34
H22.03.31	指定	184	137	84	75	25
H22.10.29	指定	164	121	116	14	34
H23.02.18	指定	142	124	112	22	8
H24.05.31	指定	493	403	321	127	45
H25.05.10	指定	13	13	10	3	
H27.06.12	解除	-3	-3	-3		
	指定	3	3	3		
H30.06.06	解除	-3	-3	-3		
	指定	3	2	3		
R01.11.08	解除	-4	-4	-1	-3	
	指定	4	2	1	3	
R02.07.06	解除	-2	-2	-2		
	指定	2	2	2		
R02.11.30	指定	1	1			1

4 情報・通信・広報に関する資料

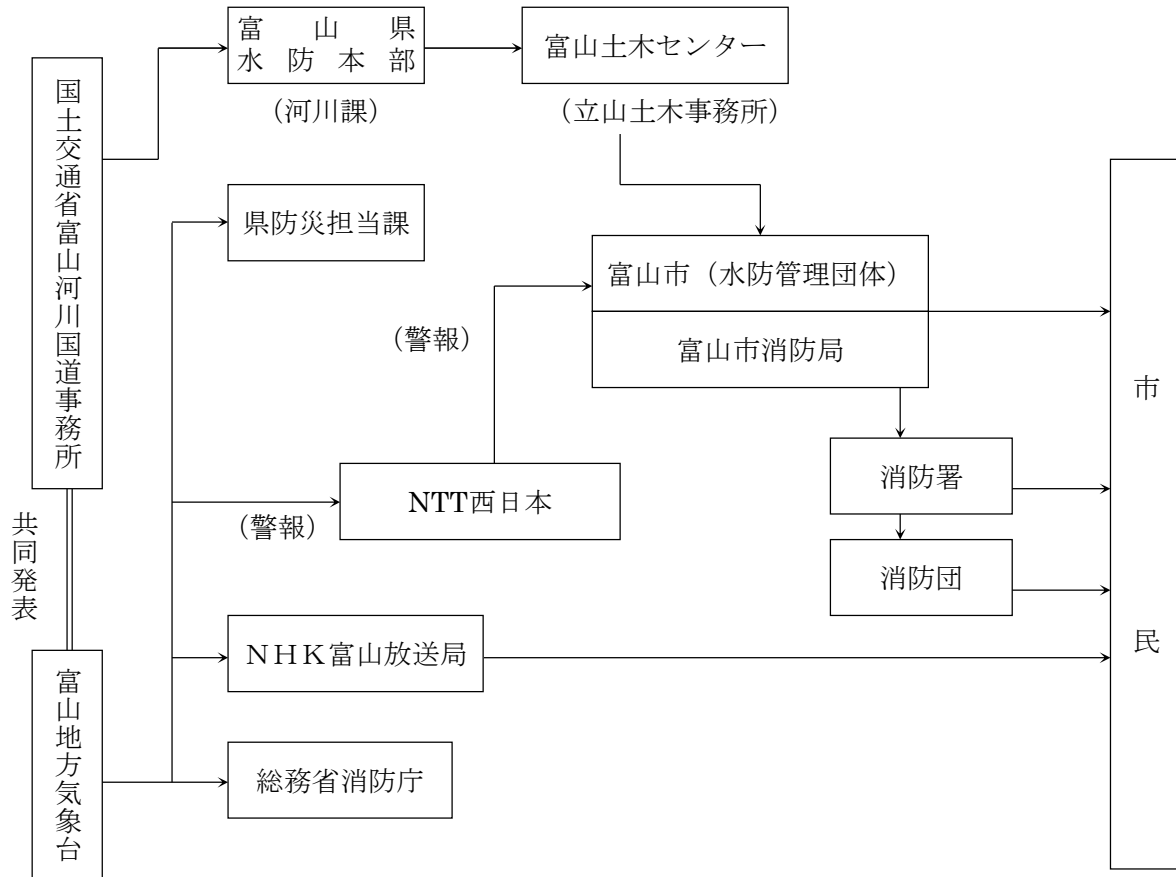
4-1 気象警報等の伝達系統



凡例	<p>—— 法令（気象業務法等）による通知系統</p> <p>----- 法令（気象業務法等）による公衆等への周知依頼及び周知系統</p> <p>..... 法令（気象業務法等）による特別警報発表時における、通知の義務または、周知の措置の義務</p> <p>——— 地域防災計画、行政協定、その他による伝達系統</p>
	<p>△ 加入電話・FAX</p> <p>◇ 無線電話・FAX</p> <p>□ 富山県総合防災情報システム</p>

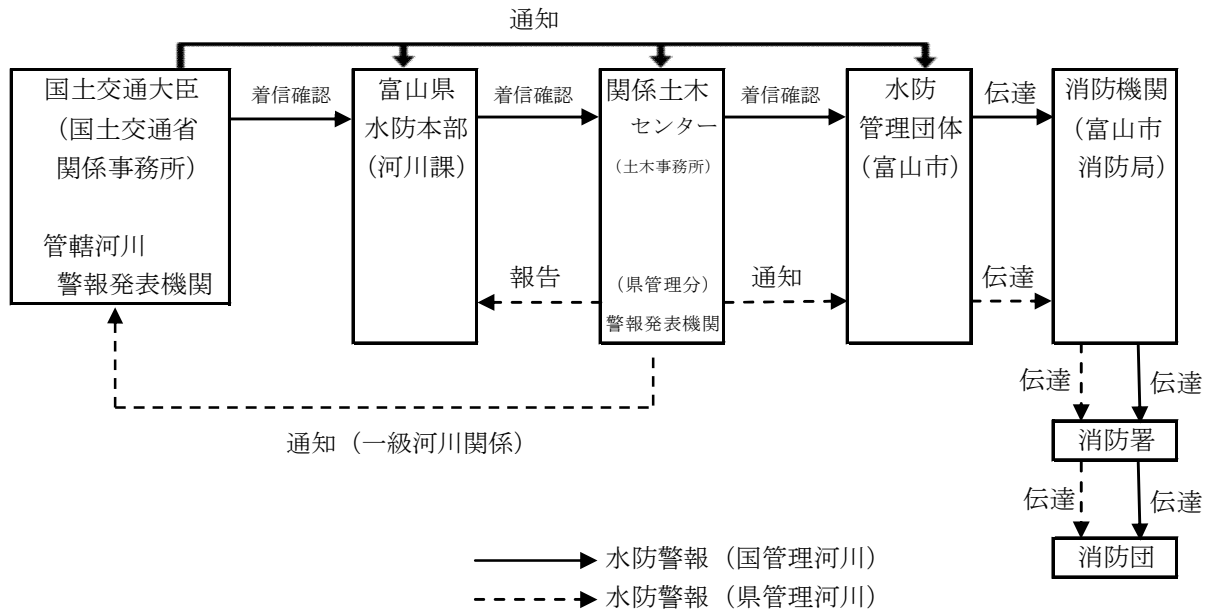
4-2 河川情報の伝達系統

1 洪水予報伝達系統

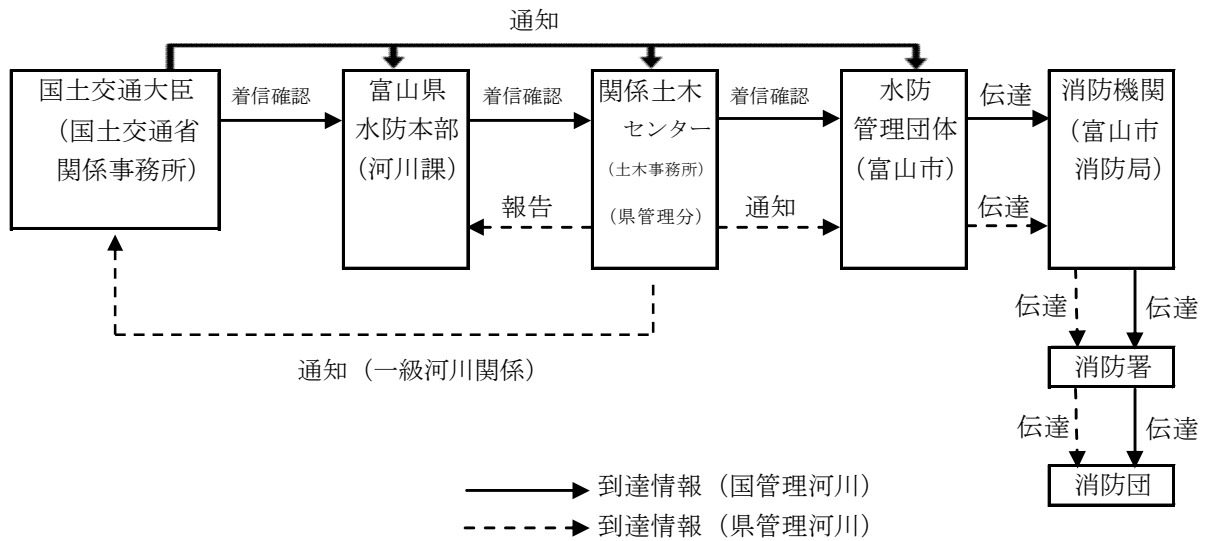


※常願寺川右岸水防市町村組合とは密接な連絡をとる。

2 水防警報伝達系統



3 氾濫危険水位 (水防法第 13 条で規定される洪水特別警戒水位) 到達情報伝達系統



4-3 防災行政無線施設等設置状況

1 防災行政無線（移動系 260MHz帯）

(1) 局数

(令和5年4月1日現在)

基地局	中継局	形態別			
		車載型	半固定型	携帯型	計
1	0	49	206	34	289

(2) 配備先等

名称(配備先)	形態	呼出番号	備考	名称(配備先)	形態	呼出番号	備考
基地局		100		富山消防署中分署	半固定	324	
道路河川管理課	遠隔制御機	121		富山消防署東部出張所	半固定	325	
地域コミュニティ推進課	遠隔制御機	122		富山消防署南部出張所	半固定	326	
環境保全課	遠隔制御機	124		富山消防署北部出張所	半固定	327	
福祉政策課	遠隔制御機	125		富山北消防署和合出張所	半固定	328	
農政企画課	遠隔制御機	126		富山北消防署海上分遣所	半固定	329	
建築指導課	遠隔制御機	127		大沢野消防署	半固定	476	
防災センター	遠隔制御機	128		大山消防署	半固定	525	
災害対策本部	遠隔制御機	129		八尾消防署	半固定	577	
土木事務所建設課	遠隔制御機	130		婦中消防署	半固定	636	
防災危機管理課	半固定	150		婦中消防署山田分遣所	半固定	674	
環境センター	半固定	249		大沢野消防署細入分遣所	半固定	697	
保健所	半固定	250					
富山市上下水道局	半固定	252		総曲輪地区センター	半固定	190	
流杉浄水場	半固定	253		愛宕地区センター	半固定	191	
富山市民病院	半固定	340		安野屋地区センター	半固定	192	
大沢野行政サービスセンター	半固定	471		八人町地区センター	半固定	193	
大山行政サービスセンター	半固定	516		五番町地区センター	半固定	194	
八尾行政サービスセンター	半固定	570		柳町地区センター	半固定	195	
婦中行政サービスセンター	半固定	619		清水町地区センター	半固定	196	
山田中核型地区センター	半固定	671		星井町地区センター	半固定	197	
細入中核型地区センター	半固定	693		西田地方地区センター	半固定	198	
富山市地方卸売市場	半固定	348		堀川地区センター	半固定	199	
富山市消防局	半固定	319		堀川南地区センター	半固定	200	
富山消防署	半固定	320		東部地区センター	半固定	201	
富山北消防署	半固定	321		奥田地区センター	半固定	202	
水橋消防署	半固定	322		奥田北地区センター	半固定	203	
呉羽消防署	半固定	323		桜谷地区センター	半固定	204	

名 称 (配備先)	形態	呼出 番号	備考	名 称 (配備先)	形態	呼出 番号	備考
五福地区センター	半固定	205		保内地区センター	半固定	578	
神明地区センター	半固定	206		杉原地区センター	半固定	579	
岩瀬地区センター	半固定	207		鶴坂地区センター	半固定	629	
萩浦地区センター	半固定	208		朝日地区センター	半固定	630	
大広田地区センター	半固定	209		宮川地区センター	半固定	631	
浜黒崎地区センター	半固定	210		婦中熊野地区センター	半固定	632	
針原地区センター	半固定	211		古里地区センター	半固定	633	
豊田地区センター	半固定	212		神保地区センター	半固定	635	
広田地区センター	半固定	213		芝園小学校	半固定	254	
新庄地区センター	半固定	214		新庄北小学校	半固定	255	
藤ノ木地区センター	半固定	215		中央小学校	半固定	256	
山室地区センター	半固定	216		柳町小学校	半固定	257	
山室中部地区センター	半固定	217		西田地方小学校	半固定	258	
太田地区センター	半固定	218		堀川小学校	半固定	259	
蝮川地区センター	半固定	219		堀川南小学校	半固定	260	
新保地区センター	半固定	220		東部小学校	半固定	261	
熊野地区センター	半固定	221		奥田小学校	半固定	262	
月岡地区センター	半固定	222		奥田北小学校	半固定	263	
四方地区センター	半固定	223		桜谷小学校	半固定	264	
八幡地区センター	半固定	224		五福小学校	半固定	265	
草島地区センター	半固定	225		神明小学校	半固定	266	
倉垣地区センター	半固定	226		岩瀬小学校	半固定	267	
呉羽地区センター	半固定	227		萩浦小学校	半固定	268	
長岡地区センター	半固定	228		大広田小学校	半固定	269	
寒江地区センター	半固定	229		浜黒崎小学校	半固定	270	
古沢地区センター	半固定	230		針原小学校	半固定	271	
老田地区センター	半固定	231		豊田小学校	半固定	272	
池多地区センター	半固定	232		広田小学校	半固定	273	
水橋中部地区センター	半固定	233		新庄小学校	半固定	274	
水橋西部地区センター	半固定	234		藤ノ木小学校	半固定	275	
水橋東部地区センター	半固定	235		山室小学校	半固定	276	
三郷地区センター	半固定	236		山室中部小学校	半固定	277	
上条地区センター	半固定	237		太田小学校	半固定	278	
光陽地区センター	半固定	238		蝮川小学校	半固定	279	
新庄北地区センター	半固定	239		新保小学校	半固定	280	
大久保地区センター	半固定	477		熊野小学校	半固定	281	
福沢地区センター	半固定	522		月岡小学校	半固定	282	
大庄地区センター	半固定	524		四方小学校	半固定	283	

名 称 (配備先)	形態	呼出 番号	備考	名 称 (配備先)	形態	呼出 番号	備考
八幡小学校	半固定	284		速星中学校	半固定	627	
草島小学校	半固定	285		国土交通省富山河川国道事務所	半固定	330	
倉垣小学校	半固定	286		富山中央警察署	半固定	331	
呉羽小学校	半固定	287		自衛隊富山地方協力本部	半固定	333	
長岡小学校	半固定	288		富山県防災危機管理課	半固定	334	
寒江小学校	半固定	289		富山県災害対策本部	半固定	335	
古沢小学校	半固定	290		富山大学付属病院	半固定	336	
老田小学校	半固定	291		富山県立中央病院	半固定	337	
池多小学校	半固定	292		日本赤十字社富山県支部	半固定	338	
水橋中部小学校	半固定	293		済生会富山病院	半固定	339	
水橋西部小学校	半固定	294		NHK 富山放送局	半固定	341	
水橋東部小学校	半固定	295		北日本放送(株)	半固定	342	
三成小学校	半固定	296		富山テレビ(株)	半固定	343	
光陽小学校	半固定	298		チューリップテレビ(株)	半固定	344	
速星小学校	半固定	620		(株)ケーブルテレビ富山	半固定	345	
鶴坂小学校	半固定	621		日本海ガス(株)	半固定	346	
朝日小学校	半固定	622		富山県警備業協会	半固定	347	
宮野小学校	半固定	623		N T T 西日本富山支店	半固定	349	
古里小学校	半固定	624		北陸電力(株)富山支店	半固定	350	
神保小学校	半固定	626		西日本旅客鉄道(株)	半固定	351	
芝園中学校	半固定	300		日本通運(株)富山支店	半固定	352	
南部中学校	半固定	301		富山地方鉄道(株)	半固定	353	
堀川中学校	半固定	302		富山市農業協同組合	半固定	354	
大泉中学校	半固定	303		なのはな農業協同組合	半固定	355	
東部中学校	半固定	304		四方漁業協同組合	半固定	357	
奥田中学校	半固定	305		富山南警察署	半固定	720	
西部中学校	半固定	306		富山西警察署	半固定	721	
岩瀬中学校	半固定	307		八尾幹部交番	半固定	722	
北部中学校	半固定	308		(株)富山シティエフエム	半固定	723	
新庄中学校	半固定	309		富山地方鉄道(株)城川原管理所	半固定	724	
藤ノ木中学校	半固定	310		富山市建設業協会	半固定	725	
山室中学校	半固定	311		河川整備課	車載型	360	
興南中学校	半固定	312		環境保全課	車載型	394	
月岡中学校	半固定	313		営繕課	車載型	372	
和合中学校	半固定	314		公園緑地課	車載型	373	
呉羽中学校	半固定	315		市営住宅課	車載型	374	
水橋中学校	半固定	316		生活安全交通課	車載型	378	
三成中学校	半固定	317		教育総務課	車載型	379	

名 称 (配備先)	形態	呼出番号	備考	名 称 (配備先)	形態	呼出番号	備考
道路整備課	車載型	362		土木事務所建設課	車載型	484	
道路整備課	車載型	380		土木事務所建設課	車載型	485	
道路河川管理課	車載型	363		土木事務所建設課	車載型	486	
道路河川管理課	車載型	364		土木事務所建設課	車載型	487	
道路河川管理課	車載型	365		災害対策本部	携帯型	400	
道路河川管理課 (分室)	車載型	376		災害対策本部	携帯型	401	
道路河川管理課 (分室)	車載型	377		災害対策本部	携帯型	402	
道路河川管理課	車載型	381		災害対策本部	携帯型	403	
道路河川管理課 (分室)	車載型	382		災害対策本部	携帯型	404	
道路河川管理課 (分室)	車載型	383		災害対策本部	携帯型	405	
道路河川管理課 (分室)	車載型	730		災害対策本部	携帯型	406	
道路河川管理課 (分室)	車載型	731		災害対策本部	携帯型	407	
道路河川管理課 (分室)	車載型	732		営繕課	携帯型	408	
道路河川管理課 (分室)	車載型	733		営繕課	携帯型	409	
道路河川管理課 (分室)	車載型	734		公園緑地課	携帯型	410	
道路河川管理課 (分室)	車載型	735		公園緑地課	携帯型	411	
道路河川管理課 (分室)	車載型	736		市営住宅課	携帯型	412	
道路河川管理課 (分室)	車載型	737		市営住宅課	携帯型	413	
道路河川管理課 (分室)	車載型	738		道路河川管理課	携帯型	414	
道路河川管理課 (分室)	車載型	739		道路河川管理課	携帯型	415	
上下水道局下水道課	車載型	366		河川整備課	携帯型	420	
上下水道局給排水サービス課	車載型	367		河川整備課	携帯型	421	
上下水道局浜島浄化センター	車載型	368		生活安全交通課	携帯型	416	
上下水道局上下水道施設管理センター	車載型	369		管財課	携帯型	417	
上下水道局上下水道施設管理センター	車載型	370		管財課	携帯型	418	
上下水道局上下水道施設管理センター	車載型	384		教育総務課	携帯型	419	
上下水道局上下水道施設管理センター	車載型	386		建設政策課	携帯型	422	
保健所	車載型	395		道路整備課	携帯型	423	
防災危機管理課	車載型	361		環境保全課	携帯型	426	
防災危機管理課	車載型	371		環境保全課	携帯型	427	
道路構造保全対策課	車載型	375		上下水道局経営企画課	携帯型	424	
防災危機管理課	車載型	385		上下水道局上下水道施設管理センター	携帯型	425	
防災危機管理課	車載型	396		土木事務所管理課	携帯型	496	
防災危機管理課	車載型	397		土木事務所管理課	携帯型	497	
防災危機管理課	車載型	398		土木事務所管理課	携帯型	498	
防災危機管理課	車載型	399		土木事務所建設課	携帯型	499	
土木事務所建設課	車載型	482		土木事務所建設課	携帯型	500	
土木事務所建設課	車載型	483		土木事務所建設課	携帯型	501	

名 称 (配備先)	形態	呼出 番号	備考	名 称 (配備先)	形態	呼出 番号	備考
大沢野小学校	半固定	4 7 3		八尾小学校	半固定	5 7 1	
大久保小学校	半固定	4 7 4		保内小学校	半固定	5 7 2	
大沢野中学校	半固定	4 7 5		杉原小学校	半固定	5 7 3	
上滝小学校	半固定	5 1 7		八尾中学校	半固定	5 7 5	
大庄小学校	半固定	5 1 8		城山中学校	半固定	6 2 8	
福沢小学校	半固定	5 1 9		富山市医師会	半固定	7 2 6	
上滝中学校	半固定	5 2 1					

2 防災行政無線（同報系）

(1) 局 数

(令和4年4月1日現在)

地 域	同 報 系 (60MHz帯)	
	親 局	屋外拡声子局 (うちモーターサイレン搭載局)
富 山	1	74(33)
大沢野	0	29
大 山	0	35
八 尾	0	54
婦 中	0	14(5)
山 田	0	19(2)
細 入	0	12

(2) 配備先等（同報系無線局）

区分欄の「子局※」はモーターサイレン搭載局を表す

区分	識 別 信 号	設 置 場 所	備 考
<富山地域>			
親局	ぼうさいとやまし	新桜町7-38 今泉191-1 高内365 上滝567 八尾町福島200 婦中町速星754 山田湯880 楡原1128	(送受信所) 富山市役所 (通信所) 富山市消防局 大沢野行政サービスセンター 大山行政サービスセンター 八尾行政サービスセンター 婦中行政サービスセンター 山田中核型地区センター 細入中核型地区センター
子局	ぼうさいうちでこうみんかん	打出445	打出公民館
子局	ぼうさいよかたとがのきこうえん	四方新出町地内	四方梅の樹公園
子局	ぼうさいやえづにし	四方西岩瀬地先	八重津西
子局	ぼうさいやえづなか	四方西岩瀬地先	八重津中
子局	ぼうさいやえづひがし	四方西岩瀬地先	八重津東

区分	識別信号	設置場所	備考
子局	ぼうさいじゅえんこうえん	東岩瀬地内	樹園公園
子局	ぼうさいいわせおおまちこうえん	岩瀬大町150	岩瀬大町公園
子局	ぼうさいかいじょうぶんけんしょ	岩瀬入船町	海上分遣所
子局	ぼうさいいわせすわまちこうみんかん	岩瀬諏訪町地先地内	諏訪町公民館
子局	ぼうさいいわせはま	東岩瀬浜	岩瀬浜海岸
子局	ぼうさいみずはしふいっしゅりーな	水橋辻ヶ堂2679-28	水橋フィッシャリーナ
子局	ぼうさいかいはんじゅうたく	海岸通新町256	市営海岸住宅
子局	ぼうさいこしのしょうらいそう	海岸通264	古志の松籟荘
子局	ぼうさいかいはんどおりこうえん	海岸通264	海岸通り公園
子局	ぼうさいたばたしんまち	海岸通り字窪田割9-10	田畑新町中継ポンプ場
子局	ぼうさいひかたえ	日方江地内	日方江地区構造改善センター
子局	ぼうさいはまくろさきじょうかせんたー	浜黒崎18	浜黒崎浄化センター
子局	ぼうさいはまくろさきしょうがっこう	浜黒崎3301-2	浜黒崎小学校
子局	ぼうさいはまくろさきゆーすほすてる	浜黒崎地先地内	ユースホテル
子局	ぼうさいみずはしあらまち	水橋荒町833-1	水橋荒町公民館
子局	ぼうさいみずはしなかむら	水橋中村240-4	水橋中部地区センター
子局	ぼうさいみずはしひがしで	水橋東出地内	不動尊
子局	ぼうさいみずはしあさひ	水橋朝日町地先地内	朝日公民館
子局※	ぼうさいくさじましょうがっこう	草島93	草島小学校
子局	ぼうさいさくらがおかこうえん	金山新桜ヶ丘地先	桜ヶ丘公園
子局※	ぼうさいはぎうらしょうがっこう	高島町2-11-28	萩浦小学校
子局	ぼうさいじょうがわらこうえん	豊島町地先	城川原公園
子局	ぼうさいおくだきたしょうがっこう	下新北町3-72	奥田北小学校
子局※	ぼうさいおくだこうえん	奥田町地先	奥田公園
子局	ぼうさいさくらだにしょうがっこう	田刈屋279	桜谷小学校
子局	ぼうさいさくらだにこうえん	田刈屋地先	桜谷公園
子局	ぼうさいごふくろっくだいにこうえん	五福地先	五福六区第2公園
子局※	ぼうさいしばぞのしょうちゅうがっこう	芝園町3-1-26	芝園小中学校
子局	ぼうさいありさわしんまちこうえん	有沢新町地先	有沢新町公園
子局	ぼうさいにしでんじがたしょうがっこう	西田地方町1-1-25	西田地方小学校
子局※	ぼうさいうさかのさところえん	婦中町鶴坂地先	鶴坂の里公園
子局	ぼうさいぬのせみなみこうえん	布瀬町南地先	布瀬南公園
子局※	ぼうさいはりわらしょうがっこう	針原中町523-1	針原小学校
子局	ぼうさいいっぼんぎこうえん	一本木地先	一本木公園
子局※	ぼうさいむかいしんじょうこうえん	向新庄地先	向新庄公園
子局	ぼうさいはなのいまちみなみこうえん	水橋花の井町地先	花乃井町南公園
子局※	ぼうさいさんじょうしょうがっこう	水橋小路345	三成小学校
子局	ぼうさいみずはしかいほつこうみんかん	水橋開発609-3	水橋開発公民館
子局	ぼうさいふじのきしんまちこうえん	藤ノ木新町地先	藤ノ木新町公園
子局	ぼうさいかみくまのこうえん	上熊野地先	上熊野公園
子局	ぼうさいあおやなぎしんこうえん	青柳新地先	青柳新公園
子局	ぼうさいあおやなぎこうみんかん	青柳70	青柳公民館
子局※	ぼうさいかみいままちこうみんかん	上今町231	上今町公民館
子局	ぼうさいかみぬのめこうみんかん	上布目173	上布目公民館
子局※	ぼうさいよかたしょうがっこう	四方405	四方小学校
子局※	ぼうさいまつきこうみんかん	松木208-14	松木公民館
子局※	ぼうさいみずはしなかしんまちにしこうえん	水橋肘崎642-3	水橋中新町西公園
子局※	ぼうさいふじのきしょうがっこう	藤木1246	藤ノ木小学校

区分	識別信号	設置場所	備考
子局※	ぼうさいしんめいぶんだん	高田180	神明分団
子局※	ぼうさいてらまちけやきだいこうえん	寺町けや木台公園223-1	寺町けや木台公園
子局※	ぼうさいとやまそうごうしえんがっこう	金屋4982	富山総合支援学校
子局※	ぼうさいつきおかちゅうがっこう	中布目156	月岡中学校
子局※	ぼうさいさんのくまこうみんかん	三熊997	三熊公民館
子局	ぼうさいしみのうえんちゅうしゃじょう	開ヶ丘地内	市民農園駐車場
子局※	ぼうさいやまもところみんかん	山本598	山本公民館
子局※	ぼうさいかみくまのこうみんかん	上熊野2082-2	上熊野公民館
子局※	ぼうさいしんぼしょうがっこう	任海888-2	新保小学校
子局※	ぼうさいくらがきしょうがっこう	布目4002	倉垣小学校
子局※	ぼうさいはちまんしょうがっこう	八幡670	八幡小学校
子局※	ぼうさいいしさがしこうえん	石坂東町45	石坂東公園
子局※	ぼうさいいわせちゅうがっこう	蓮町4-378-1	岩瀬中学校
子局※	ぼうさいしんじょうきたしょうがっこう	新庄本町2-4-11	新庄北小学校
子局※	ぼうさいくろせにしこうえん	黒瀬地内	黒瀬西公園
子局※	ぼうさいおおひろたしょうがっこう	田畑183	大広田小学校
子局※	ぼうさいみずはしせいぶしょうがっこう	水橋辻ヶ堂1919-2	水橋西部小学校
子局※	ぼうさいなかじまよんちようめこうえん	中島4-5-2	中島4丁目公園
子局※	ぼうさいふたすぎこうみんかん	水橋二杉210	二杉公民館
子局※	ぼうさいおおしまじちこうみんかん	大島三丁目115	大島自治公民館
子局※	ぼうさいじょうがおかこうえん	八川地内	城ヶ丘公園
<大沢野>			
子局	ぼうさいとやましおおさわの	高内365	大沢野行政サービスセンター内
子局	ぼうさいひがしいのたに	東猪谷1236-3	猪谷公民館敷地内
子局	ぼうさいふなと	舟渡66-1	舟渡公民館敷地内
子局	ぼうさいこいと	小糸898	小糸公民館敷地内
子局	ぼうさいよしの	吉野732-1	吉野公民館敷地内
子局	ぼうさいてらづ	寺津58	寺津公民館敷地内
子局	ぼうさいぬのしり	布尻981-2	布尻公民館敷地内
子局	ぼうさいささづ	笹津831-6	笹津第二分団屯所敷地内
子局	ぼうさいすわら	須原1239-2	須原第三分団屯所敷地内
子局	ぼうさいかすが	春日地先	春日児童公園内
子局	ぼうさいこぼ	小羽375	小羽公民館敷地内
子局	ぼうさいつづはら	葛原地先	大沢野大橋西詰
子局	ぼうさいいなしろ	稲代119-1	稲代公民館敷地内
子局	ぼうさいかのう	加納588-2	西部公民館敷地内
子局	ぼうさいかみふたすぎ	上二杉91	上二杉会館敷地内
子局	ぼうさいしお	塩735-1	塩公民館敷地内
子局	ぼうさいおおくぼしんまち	下大久保2219-74	大久保新町自治公民館敷地内
子局	ぼうさいしもおおくぼ	下大久保3234-1	下大久保5区公民館敷地内
子局	ぼうさいごうだ	合田162	合田公民館敷地内
子局	ぼうさいひがしおおくぼ	東大久保218	東大久保公民館敷地内
子局	ぼうさいまつの	松野203	松野公民館敷地内
子局	ぼうさいふたまつ	二松479-1	二松公民館敷地内
子局	ぼうさいかみおおくぼひがししんまち	上大久保地先	東新町児童公園内
子局	ぼうさいさかもと	坂本1463-1	坂本会館敷地内
子局	ぼうさいよこどい	横樋140	横樋自治公民館敷地内

区分	識別信号	設置場所	備考
子局	ぼうさいにしおおさわ	東大久保1586-4	西大沢会館敷地内
子局	ぼうさいじけこうみんかん	舟倉1308-4	寺家公民館敷地内
子局	ぼうさいうしがませ	牛ヶ増地先	牛ヶ増公民館敷地内
再送信子局	ぼうさいさるくらやまちゅうけい	舟倉西山割46	猿倉山森林公園内
<大山>			
子局	ぼうさいとやましおおやま	上滝567	大山行政サービスセンター内
子局	ぼうさいあわすの	本宮1785	粟巣野公民館敷地内
子局	ぼうさいほんぐう	本宮1028	立藏神社敷地内
子局	ぼうさいおみ	小見177	小見公民館敷地内
子局	ぼうさいかめがい	亀谷11-3	亀谷公民館敷地内
再送信子局	ぼうさいうわのこうみんかん	大山上野635-2	上野公民館敷地内
子局	ぼうさいきたしんまち	大山北新町地先	北新町遊園地内
子局	ぼうさいしんさかえまち	三室荒屋756-7	新栄町公民館敷地内
子局	ぼうさいもんじゅじこうみんかん	文珠寺1300-4	文珠寺公民館敷地内
子局	ぼうさいたばたけ	田畠554	大庄公民館敷地内
子局	ぼうさいひがしふくさわ	東福沢地先	福沢遊園地内
子局	ぼうさいふくさわ	東福沢1453	福沢コミュニティセンター敷地内
子局	ぼうさいしものぼんこうみんかん	下番353	下番公民館敷地内
子局	ぼうさいなかのぼん	中番子杉割地先	中番遊園地内
子局	ぼうさいもんじゅじばし	文珠寺地先	文珠寺橋西詰
子局	ぼうさいもんじゅじひえだ	文珠寺地先	
子局	ぼうさいひがししろまき	東黒牧地先	
再送信子局	ぼうさいまきの	牧野263-5	牧野公民館敷地内
子局	ぼうさいひお	日尾地先	日尾遊園地内
子局	ぼうさいくるみがはら	榎ヶ原626	榎ヶ原集落センター敷地内
子局	ぼうさいなかおおうら	中大浦75	中大浦公民館敷地内
子局	ぼうさいつくしの	大栗地先	つくし野遊園地内
子局	ぼうさいつわみ	津羽見地先	津羽見遊園地内
子局	ぼうさいあすみの	田畠地先	明日美野遊園地内
子局	ぼうさいかざみだい	田畠地先	風見台遊園地内
子局	ぼうさいぜんな	善名地先	善名浄水場敷地内
子局	ぼうさいあおばだい	善名地先	青葉台遊園地内
子局	ぼうさいはら	原282	大山農山村交流センター敷地内
子局	ぼうさいにしおまた	西小俣地先	西小俣公民館敷地内
子局	ぼうさいひがしんまち	上滝地先	
再送信子局	ぼうさいまき	牧地先	牧水源地敷地内
子局	ぼうさいさいかくち	才覚地地先	
子局	ぼうさいはなさき	花崎196	花崎公民館敷地内
子局	ぼうさいおかだ	岡田784	上滝公民館岡田分館敷地内
子局	ぼうさいなちやま	中地山地先	中地山公民館敷地内
<八尾>			
再送信子局	ぼうさいとやましやつお	八尾町福島151	旧八尾行政サービスセンター内
子局	ぼうさいみた	八尾町三田178	富山市消防団保内分団三田敷地内
子局	ぼうさいおくだ	八尾町奥田120	
子局	ぼうさいたちほんごう	八尾町館本郷1357	
子局	ぼうさいしもしんでん	八尾町新田431-1	
子局	ぼうさいまつばら	八尾町松原229	

区分	識別信号	設置場所	備考
子局	ぼうさいかみしんでん	八尾町新田100-2	保内公民館敷地内
子局	ぼうさいかみこうぜんじ	八尾町上高善寺字石橋割854-3	
子局	ぼうさいみずたに	八尾町水谷地先	
子局	ぼうさいみょうせんじ	八尾町妙川寺地先	
子局	ぼうさいふくじまだいさん	八尾町福島6-38	福島2号児童公園
子局	ぼうさいふくじまうえの	八尾町福島上野961	福島保育所敷地内
子局	ぼうさいじけ	八尾町寺家45-1	
子局	ぼうさいすぎた	八尾町杉田614-2	杉田会館敷地内
子局	ぼうさいおおすぎ1	八尾町大杉83	旧杉原中学校敷地内
子局	ぼうさいくろだ1	八尾町黒田248	
子局	ぼうさいくろだ2	八尾町黒田621-1	
子局	ぼうさいおおすぎ2	八尾町大杉12-1	杉原公民館敷地内
子局	ぼうさいいだ	八尾町井田515-2	井田会館敷地内
子局	ぼうさいかみいだ	八尾町井田字石坂地先	上井田公民館敷地内
子局	ぼうさいまるやま	八尾町丸山33-2	丸山会館敷地内
子局	ぼうさいふかだに	八尾町深谷340-2	
子局	ぼうさいじょうのう	八尾町城生字横山番外地先	
子局	ぼうさいうすじま	八尾町薄島21-1	
子局	ぼうさいにしじんづう	八尾町西神通969	西神通公民館敷地内
子局	ぼうさいいくりに	八尾町井栗谷285	井栗谷公民館敷地内
子局	ぼうさいひがしまち	八尾町東町2187-1	富山市消防団八尾分団敷地内
子局	ぼうさいかみしんまち	八尾町若宮3429-1	越中八尾観光会館敷地内
子局	ぼうさいうめぞのちょう	八尾町梅苑町1-95-1	農村環境改善センター敷地内
子局	ぼうさいみょうがはら	八尾町茗ヶ原443-1	茗ヶ原会館敷地内
子局	ぼうさいしもささはら	八尾町下笹原2920	富山市消防団卯花分団敷地内
子局	ぼうさいかみささはら	八尾町上笹原419-1	上笹原公民館敷地内
再送信子局	ぼうさいかけはた	八尾町掛畑41-4	全義会館敷地内
子局	ぼうさいきりだに	八尾町桐谷字前田2056	桐谷防雪センター敷地内
再送信子局	ぼうさいたかくまもとむら	八尾町高熊字屋敷格地地先	高熊元村公民館敷地内
子局	ぼうさいなか	八尾町中地先	室牧公民館敷地内
子局	ぼうさいうわの	八尾町上野地先	河筋公民館敷地内
子局	ぼうさいこながたにもとむら	八尾町小長谷字水沢地先	
子局	ぼうさいしんすぎ	八尾町小長谷新字上新村5014-2	富山市消防団黒瀬谷分団敷地内
子局	ぼうさいいわや	八尾町岩屋字木戸口島地先	
子局	ぼうさいそとぼり	八尾町外堀207	
子局	ぼうさいかみたいけ	八尾町上田池字表角地地先	
子局	ぼうさいしものりみね	八尾町下乗嶺646-2	サンパーク内
子局	ぼうさいみずぐち	八尾町水口字加地屋敷地先	
子局	ぼうさいひがしかわくら	八尾町東川倉地先	東川倉会館敷地内
子局	ぼうさいぬのたに	八尾町布谷38	
子局	ぼうさいひがしまつぜ	八尾町東松瀬地先	
子局	ぼうさいしもにんぶ	八尾町下仁歩地先	
子局	ぼうさいひらさわ	八尾町三ツ松地先	仁歩公民館敷地内
再送信子局	ぼうさいみつまつ	八尾町三ツ松地先	
再送信子局	ぼうさいとちおり	八尾町栃折地先	
子局	ぼうさいしまじ	八尾町内名地先	
子局	ぼうさいうちみょう	八尾町内名地先	
子局	ぼうさいすぎだいら	八尾町杉平地先	杉ヶ平キャンプ場敷地内

区分	識別信号	設置場所	備考
<婦中>			
子局	ぼうさいとやましふちゆう	婦中町速星754	婦中行政サービスセンター内
子局	ぼうさいうさか	婦中町田島1136-3	鶴坂地区センター敷地内
子局	ぼうさいみやがわ	婦中町広田1326	宮川地区センター敷地内
子局	ぼうさいくまの	婦中町中ノ名476	婦中熊野地区センター敷地内
子局	ぼうさいあさひ	婦中町下条712-1	朝日地区センター敷地内
子局	ぼうさいふるさと	婦中町羽根16	古里地区センター敷地内
再送信子局	ぼうさいおとがわ	婦中町外輪野6321	音川地区センター敷地内
子局	ぼうさいじんぼ	婦中町高日附840	神保地区センター敷地内
子局	ぼうさいやすだ	婦中町安田135	安田公民館敷地内
子局※	ぼうさいどうじま	婦中町道島2849	道島公民館敷地内
子局※	ぼうさいさんのせ	婦中町三瀬村高58	三瀬公民館敷地内
子局※	ぼうさいしもぜ	婦中町下瀬10570	下瀬公民館敷地内
子局※	ぼうさいれんげじ	婦中町蓮花寺1408-2	蓮花寺中継ポンプ場敷地内
子局※	ぼうさいはね	婦中町羽根617-1	羽根ポンプ場敷地内
<山田>			
子局	ぼうさいとやましやまだ	山田湯880	山田中核型地区センター内
子局※	ぼうさいかまくら	山田小谷地先	川西会館敷地内
子局	ぼうさいすくぼうそうれ	山田宿坊沢連地先	
子局	ぼうさいすくぼういなうら	山田宿坊地先	
子局	ぼうさいすくぼうやないご	山田宿坊地先	
子局	ぼうさいなかのせみなみうわの	山田中瀬地先	
再送信子局	ぼうさいたに	山田谷地先	
子局	ぼうさいまきこうみんかん	山田牧地先	牧公民館敷地内
子局	ぼうさいなかむら	山田中村地先	
子局	ぼうさいわかづちまえだ	山田若土地先	
子局	ぼうさいいまやまだ	山田今山田地先	
子局	ぼうさいあかめだに	山田赤目谷地先	
子局	ぼうさいなかのせたけのうち	山田中瀬2	山田総合体育センター敷地内
子局	ぼうさいぬまのまた	山田沼又地先	
子局※	ぼうさいこじま	山田小島2600	ふれあい青空市敷地内
子局	ぼうさいしろいだに	山田白井谷地先	白井谷公民館敷地内
子局	ぼうさいしょうず	山田清水地先	西部公民館敷地内
子局	ぼうさいわかづちうえむら	山田若土地先	
子局	ぼうさいなべたに	山田鍋谷地先	
<細入>			
子局	ぼうさいとやましほそいり	楡原1128	細入中核型地区センター内
子局	ぼうさいにしささづ	西笹津地先	
子局	ぼうさいいわいね	岩稲地先	岩稲公民館敷地内
子局	ぼうさいにれはら1	楡原地先	
子局	ぼうさいにれはら2	楡原1280-1	楡原公民館敷地内
子局	ぼうさいいおりだに	庵谷575-1	庵谷公民館敷地内
子局	ぼうさいかたがけ1	片掛地先	
子局	ぼうさいかたがけ2	片掛1981-1	片掛公民館敷地内

区分	識別信号	設置場所	備考
子局	ぼうさいのたに1	猪谷851-1	細入南部公民館敷地内
子局	ぼうさいのたに2	猪谷地先	
子局	ぼうさいかにでら	蟹寺153	蟹寺公民館敷地内
再送信子局	ぼうさいおりだにちゅうけい	大字庵谷片掛入会地字東山13-1	庵谷中継局内

3 消防・救急無線

(平成27年6月末時点)

地域	消 防 ・ 救 急 無 線			
	基地局	車載型 (内救急無線)	携帯型	消防団
富 山	4	68(14)	58	
大沢野	1	8(2)	8	
大 山	2	10(2)	8	5
八 尾	2	5(1)	5	
婦 中	1	10(2)	8	8

4-4 放送局等

(平成27年3月31日現在)

事業者	所在地	電話番号	FAX番号
(◆放送局)			
NHK富山放送局	新総曲輪3-1	076(444)6613	076(442)6092
北日本放送(株)	牛島町10-18	076(432)5555	076(433)8560
富山テレビ放送(株)	新根塚町1-8-14	076(424)0600	076(491)2663
(株)チューリップテレビ	奥田本町8-24	076(442)7000	076(442)7691
富山エフエム放送(株)	奥田町2-11	076(442)5533	076(432)2344
(◆コミュニティ放送)			
富山シティエフエム(株)	安住町2-14	076(445)3381	076(445)4688
(◆ケーブルテレビ)			
(株)ケーブルテレビ富山	桜橋通り3-1	076(444)5555	076(444)5549
上婦負ケーブルテレビ(株)	婦中町羽根827-1	076(469)6661	076(469)6662

(資料：市広報課)

4-5 防災関連情報等ホームページ

- ◆富山市ホームページ（緊急情報）【富山市】 <https://www.city.toyama.lg.jp/>
- ◆富山防災WEB【富山県】 <https://www.bousai.pref.toyama.jp/>
- ◆川の防災情報【国土交通省】 <https://www.river.go.jp/>
- ◆防災ネット富山【富山河川国道事務所】 <https://www.hrr.mlit.go.jp/toyama/bousainet/kasen/>
- ◆防災気象情報【気象庁】 <https://www.jma.go.jp/jma/menu/menuflash.html>
- ◆富山地方气象台 <https://www.data.jma.go.jp/toyama/>
- ◆富山県土砂災害警戒情報支援システム【富山県】 <https://www.sabo.pref.toyama.lg.jp/>
- ◆富山県冬期道路情報【富山県】 <https://www.toyama-douro.toyama.toyama.jp/>
- ◆富山市の防災情報X【富山市】 https://twitter.com/bousai_toyama

<災害用伝言ダイヤル>

◆NTT西日本

利用方法等 <https://www.ntt-west.co.jp/dengon/>

※「171」をダイヤルし、利用ガイダンスに従って、伝言の録音・再生を行う。

<災害用伝言板サービス>

◆NTTドコモ

利用方法等 https://www.docomo.ne.jp/info/disaster/disaster_board/

◆au

利用方法等 <https://www.au.com/mobile/anti-disaster/saigai-dengon/>

◆ソフトバンク

利用方法等 <https://www.softbank.jp/mobile/service/dengon/boards/>

◆NTT西日本（災害用ブロードバンド伝言板）

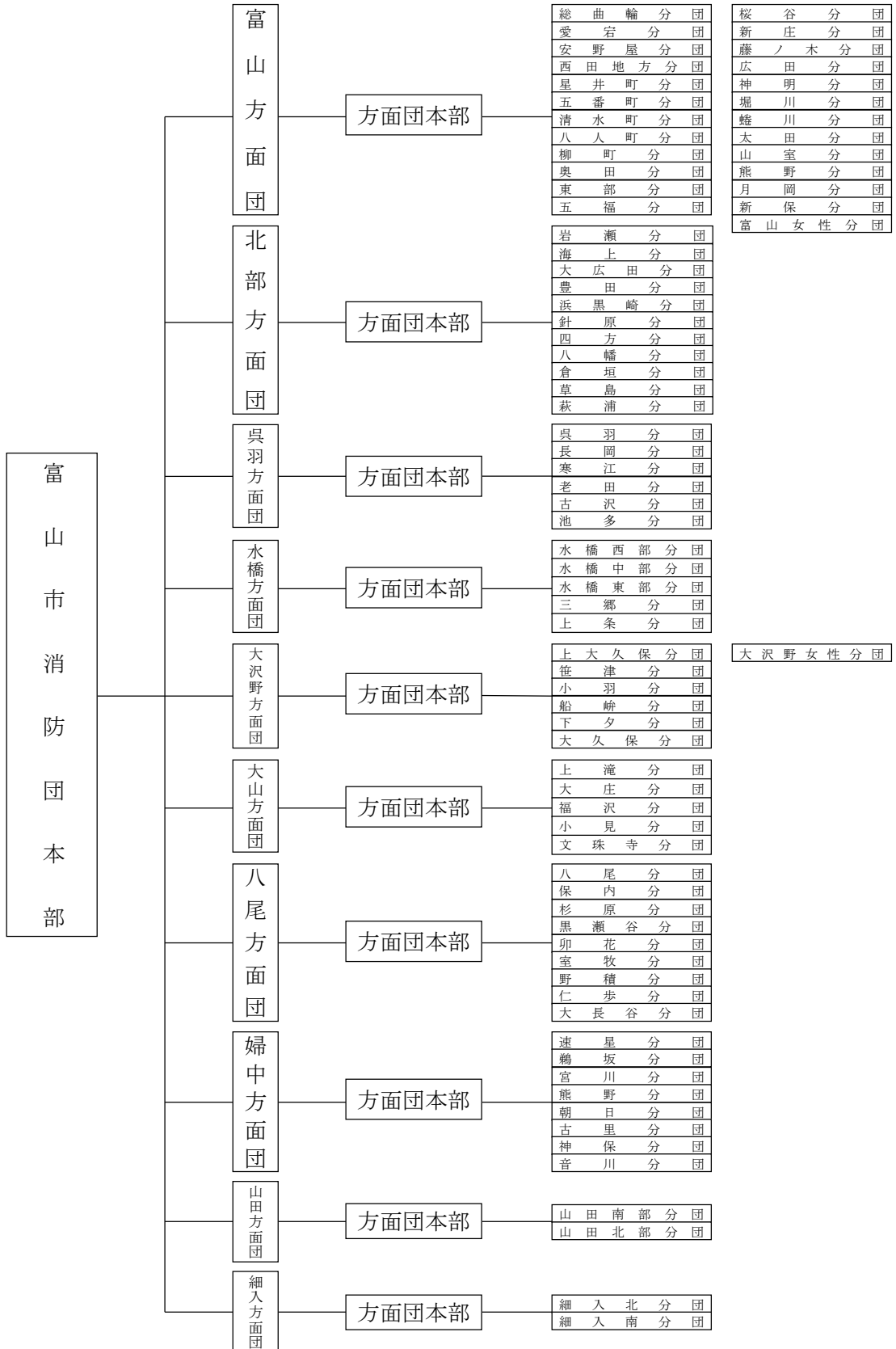
利用方法等 <https://www.ntt-west.co.jp/dengon/web171/>

◆楽天モバイル

利用方法等 https://network.mobile.rakuten.co.jp/service/disaster_board/

5 消防・医療救護に関する資料

5-1 富山市消防団組織表



5-2 消防団車両保有状況

令和5年4月1日現在

方面団	分団(置場)	消防ポンプ車	小型積載車
富山方面団	総曲輪	1	
	愛宕	1	
	安野屋	1	
	西田地方	1	
	星井町	1	
	五番町	1	
	清水町	1	
	八人町	1	
	柳町	1	
	奥田	1	
	東部	1	
	五福	1	
	桜谷	1	
	新庄	1	
	藤ノ木	1	
	広田	1	
	神明	1	
	堀川	1	
	蛭川	1	
	太田	1	
	山室	1	
熊野	1		
月岡	1		
新保	1		
北部方面団	岩瀬	1	
	大広田	1	
	豊田	1	
	浜黒崎	1	
	針原	1	
	四方	1	
	倉垣	1	

方面団	分団(置場)	消防ポンプ車	小型積載車
北部方面団	八幡	1	
	草島	1	
	海上	1	
	萩浦	1	
呉羽方面団	呉羽	1	
	長岡	1	
	寒江	1	
	老田	1	
	古沢	1	
	池多	1	
水橋方面団	水橋西部	1	
	水橋中部	1	
	水橋東部	1	
	三郷	1	
	上条	1	
大沢野方面団	上大久保	1	
	笹津	1	
	小羽(須原)	1	
	小羽(下伏)		1
	船嶽(中部)	1	
	船嶽(南部)		1
	船嶽(北部)		1
	下夕(北部)	1	
	下夕(南部)	1	
大久保	1		
大山方面団	上滝	1	
	大庄	1	
	福沢	1	
	小見	1	
	文珠寺	1	
八尾方面団	八尾(1部)	1	
	八尾(2部)	1	
	保内	1	

方面団	分団(置場)	消防ポンプ車	小型積載車
八尾方面団	保内(三田)		1
	杉原	1	
	黒瀬谷	1	
	卯花	1	
	室牧	1	
	野積	1	
	仁歩	1	
	大長谷		1
婦中方面団	速星	1	
	鶴坂	1	
	宮川	1	
	熊野	1	
	朝日	1	
	古里	1	
	神保	1	
	音川	1	
山田方面団	山田南部	1	
	山田北部	1	
細入方面団	細入北(楡原)	1	
	細入北(西笹津)		1
	細入北(庵谷)		1
	細入北(岩稻)		1
	細入南(猪谷)	1	
	細入南(片掛)		1
合 計		79	9

(資料：消防局)

5-3 主要医療機関一覧表

1 公的病院

(令和5年4月1日現在)

病院名	所在地	電話番号	開設者名	備考
(富山医療圏)				
富山県立中央病院	西長江2-2-78	076(424)1531	富山県	
富山市立富山市民病院	今泉北部町2-1	076(422)1112	富山市	
国立大学法人富山大学附属病院	杉谷2630	076(434)2281	国立大学法人富山大学	
富山赤十字病院	牛島本町2-1-58	076(433)2222	日本赤十字社	
富山県済生会富山病院	楠木33-1	076(437)1111	社会福祉法人恩賜財団済生会	
富山県リハビリテーション病院・こども支援センター	下飯野36	076(438)2233	富山県	
独立行政法人国立病院機構富山病院	婦中町新町3145	076(469)2135	独立行政法人国立病院機構	
富山市立富山まちなか病院	鹿島町2-2-29	076(423)7727	富山市	
富山県厚生農業協同組合連合会滑川病院	滑川市常盤町119	076(475)1000	富山県厚生農業協同組合連合会	
かみいち総合病院	上市町法音寺51	076(472)1212	上市町	

2 民間病院

救急告示病院	病院名	所在地	電話番号	備考
	(富山医療圏)			
○	不二越病院	東石金町11-65	076(424)2881	
	政岡内科病院	下新町31-1	076(432)1131	
	呉陽病院	野口南部126	076(436)6363	
	藤の木病院	開261	076(424)0101	
	成和病院	針原中町336	076(451)7001	
	常願寺病院	水橋肘崎438	076(478)1191	
○	横田記念病院	中野新町1-1-11	076(425)2800	
	誠友病院	上千俵町103	076(429)6677	
	清幸会島田病院	下新北町6-52	076(431)6800	

救急告示 病院	病 院 名	所 在 地	電話番号	備 考
	南富山中川病院	大町146	076(425)1780	
	佐々木病院	大町1	076(425)2111	
	医療法人社団和敬会 谷野呉山病院	北代5200	076(436)5800	
○	西能病院	高田70	076(422)2211	
	アルペンリハビリテーション 病院	楠木300	076(438)7770	
	野村病院	水橋辻ケ堂466-1	076(478)0418	
○	みなみの星病院	二俣382	076(428)1373	
	流杉病院	流杉120	076(424)2211	
○	富山医療生活協同組合 富山協立病院	豊田町1-1-8	076(433)1077	
	医療法人社団城南会 富山城南温泉第二病院	太郎丸西町1-13-6	076(421)6300	
	佐伯病院	中川原43-1	076(425)5170	
	医療法人社団城南会 富山城南温泉病院	太郎丸西町1-13-6	076(491)3366	
	三輪病院	小中291	076(428)1234	
	いま泉病院	今泉220	076(425)1166	
	富山駅前ひまわり病院	宝町2-3-2	076(433)1881	
	医療法人北聖病院	下富居2-1-5	076(441)5910	
	栗山病院	開発133	076(429)0203	
○	杉野脳神経外科病院	千石町6-3-7	076(423)7722	
	長谷川病院	星井町2-7-40	076(422)3040	
	西能みなみ病院	秋ヶ島145-1	076(428)2373	
	おおやま病院	花崎85	076(483)3311	
	萩野病院	婦中町萩島315-1	076(465)2131	
	有沢橋病院	婦中町羽根新5	076(425)0631	
	友愛温泉病院	婦中町新町2131	076(469)5421	
○	八尾総合病院	八尾町福島7-42	076(454)5000	
	あゆみの郷	稲代1023	076(467)4477	
	チューリップ長江病院	長江 5-4-33	076(494)1266	
	富山西リハビリテーション病院	婦中町下轡田1010	076(461)5550	
○	富山西総合病院	婦中町下轡田1019	076(461)7700	
	吉見病院	滑川市清水町3-25	076(475)0861	

救急告示 病院	病 院 名	所 在 地	電話番号	備 考
○	藤木病院	立山町大石原225	076(463)1301	

(資料：保健所)

5-4 市内医薬品等卸売業者

(1) 災害時における医薬品等の供給マニュアル（県厚生部作成）記載卸売業者

業 者 名	所 在 地	電話番号	備 考
株式会社スズケン	黒崎451-1	076(491)2411	
明祥株式会社	新庄本町1-4-10	076(451)1151	

(資料：県厚生部薬事指導課)

(2) その他卸売業者

業 者 名	所 在 地	電話番号	備 考
株式会社ファイネス富山支店	太郎丸西町2-9-3	076(421)3141	
協栄薬品株式会社	新庄町44-5	076(424)9421	
日本赤十字社富山県赤十字血液センター	飯野26-1	076(451)5555	
サカキ産業株式会社富山総合ガスセンター	高木2481-6	076(434)2141	
北酸株式会社総合ガスセンター	荒川1-1-88	076(443)0516	

(資料：保健所)

5-5 広域応援受入れ拠点等（広域消防応援）

緊急消防援助隊の進出拠点とは、他県から出動した援助隊が被災地に進出する際、富山市内において目標とする拠点（一次的に集結する場所を含む）。

1 地上部隊進出拠点（市内）

（令和2年12月25日現在）

受入地域	ルート・道路名	進出拠点の名称・所在地	連絡先	
			電話	F A X
富山市 （中央）	北陸自動車道 国道41号	富山市消防局 富山市今泉 191-1	076-493-4141	076-493-5665
富山市 （西部）	国道8号	呉羽消防署 富山市呉羽町2417-5	076-436-5040	076-436-2166
富山市 （西部）	国道359号	婦中消防署 富山市婦中町笹倉128	076-466-2280	076-466-3048
富山市 （南部）	国道41号	富山県総合運動公園多目的広場 富山市南中田368	076-429-8835	076-429-8836
富山市 （南部）	国道41号	富山県広域消防防災センター 富山市惣在寺1090-1	076-429-9911	076-429-9913
富山市 （南部）	国道41号	大沢野消防署 富山市上二杉202	076-468-1212	076-468-1242
富山市 （東部）	国道8号	常願寺川公園駐車場 富山市水橋開発地内	076-463-2034	076-463-2035
富山市 （北部）	国道8号	富山市民球場 富山市下飯野30-1	076-451-0900	076-451-0992

2 航空部隊進出拠点

管轄消防署	拠点の名称	所在地	北緯	東経	連絡先電話番号
富山	富山空港	富山市秋ヶ島30	36° 38' 54"	137° 11' 15"	076(495)3187

3 航空部隊進出拠点（富山空港が利用できない場合）

管轄消防署	拠点の名称	所在地	北緯	東経	連絡先電話番号
富山	富山南公園	富山市友杉入江割1204	36° 38' 15"	137° 11' 47"	076(443)2111
富山	消防防災センター	富山市惣在寺1090-1	36° 37' 10"	137° 11' 54"	076(429)9911

4 広域応援宿営可能場所（市内）

管轄消防署	拠点の名称	所在地	連絡先電話番号
富 山	富山県五福公園	富山市五福五区 1942	076(432)5073
	富山県総合運動公園多目的広場	富山市南中田 368	076(428)0820
	富山県広域消防防災センター	富山市惣在寺 1090-1	076(429)9911
	富山市体育文化センター南総合運動公園	富山市友杉 1097	076(429)5695
	富山市総合体育館	富山市湊入船町 12-1	076(444)6688
富山北	富山県岩瀬スポーツ公園	富山市森 5-1-17	076(438)4880
	富山市民球場	富山市下飯野 30-1	076(451)0900
呉 羽	富山市民芸術創造センター	富山市呉羽町 2247-3	076(434)4100
	富山市ファミリーパーク	富山市古沢 254	076(434)1234
水 橋	富山県常願寺川公園	富山市水橋開発地内	076(463)2034
大沢野	大沢野総合運動公園	富山市八木山 650	076(468)1567
	大久保ふれあいセンター	富山市下大久保 1776-1	076(467)0001
大 山	大山社会体育館	富山市花崎 378	076(483)0059
八 尾	八尾スポーツアリーナ	富山市井田 101	076(455)1222
婦 中	婦中スポーツプラザ	富山市婦中町板倉 269-1	076(465)3786
	婦中体育館	富山市婦中町砂子田 1-1	076(465)5501

(資料：消防局)

