富山市

おでかけのりものマップ

令和5年8月発行

お問い合わせ先

JR西日本

JR西日本お客様センター
TEL 0570-00-2486
6:00~23:00
https://www.westjr.co.jp

あいの風とやま鉄道（株）

富山駅
TEL (076) 431-3409
8:30~17:15
https://ainokaze.co.jp/

富山地方鉄道（株）

富山地方鉄道テレホンセンター
TEL (076) 432-3456
平日8:30~17:30・土・日・祝日休み
https://www.chitetsu.co.jp/

まいどはやバス

（株）富山市民プラザまちづくり事業部
TEL (076) 495-5900
http://www.sliminplaza.co.jp

富山港線フィーダーバス

富山地方鉄道（株）西部自動車営業所
TEL (076) 431-8911

呉羽いきいきバス

（有）まちづくり公社呉羽
TEL (076) 436-1772
http://www.shokoren-toyama.or.jp/~kureha/bus/

水橋ふれあいコミュニティバス

NPO法人水橋ふれあいコミュニティバス
TEL (076) 478-1390
http://comibus.web.fc2.com/

婦中コミュニティバス

富山地方鉄道（株）西部自動車営業所
TEL (076) 431-8911

堀川南地域コミュニティバス

富山地方鉄道（株）富山自動車営業所
TEL (076) 424-3661

富山市コミュニティバス（大山地域）

富山市交通政策課大山バス管理センター
TEL (076) 483-1335

富山市コミュニティバス（八尾地域）

富山市交通政策課八尾バス管理センター
TEL (076) 454-3125

富山市コミュニティバス（山田地域）

富山市交通政策課八尾バス管理センター
TEL (076) 454-3125

富山市役所

富山市交通政策課
TEL (076) 443-2195
https://www.city.toyama.lg.jp

携帯電話からのりもの情報を検索！！

■とやまロケーションシステム

富山県の路線バス、コミュニティバスの位置情報を提供しています

【PC・スマホ】
https://toyama.ekitan.jp/

【ガラケー】
http://busicatch.jp/toyama/

地図において国土地理院承認（使用）平成29-EMM号416号
この地図は、国土地理院長の承認を得て、国土地理院発行の1/25,000地形図を基に調整・編集したものです。
平成30年8月1日現在
この地図の作成に当たっては、財団法人日本デジタル道路地図協会作成の全国デジタル道路地図データベースを使用しました。

富山市公共交通マップ

TOYAMA MAP

0 1000 2000 3000m

N

※詳細は各交通事業者にご確認ください。

■鉄道線一覧

※運行本数（上段：平日／下段：土日祝日）

名称		運行本数※（両方向の合計）	停車駅（富山市内区間）
JR高山本線	富山～越中八尾	42 / 42	西富山・婦中鵜坂・速星・千里・婦中八尾・東八尾・笹津・猪谷
	富山～速星	42 / 42	
	富山～猪谷	19 / 19	
あいの風とやま鉄道線	高岡～富山	89 / 89	呉羽・富山・新富山口・東富山・水橋
	富山～黒部	73 / 73	
地鉄本線	電鉄富山～越中舟倉	65 / 65	電鉄富山・稲荷町・新庄田中・東新庄・越中舟倉・越中三郷
	電鉄富山～上市	91 / 91	
地鉄不二越・上滝線	電鉄富山～岩峅寺	62 / 74	笹見・不二越・大泉・南荒川・網笠町・上滝・小杉・新庄・蜷見・月岡・大庄・上滝・大川寺
地鉄立山線	電鉄富山～立山	54 / 74	有峰口・本宮

※特急を除く・あいの風ライナーを含む

■富山地方鉄道バス路線一覧

系統	路線番号		路線名	運行本数（両方向の合計）	主な経路
富山大学前	10		高岡・小杉	61 / 51	富山駅前⇔富山大学前⇔小杉駅前・高岡駅前
	11		小杉経由　新湊	2 / 2	富山駅前⇔富山大学前⇔富山県庁大学⇔小杉⇔新湊市役前
	14		布目線経由笹原・新湊東口・国立高専射水	29 / 2	赤十字病院・富山駅前⇔富山大学前⇔布目⇔新湊東口・笹原・国立高専射水
	15	94	北代循環	13 / 3	富山駅前⇔富山大学前⇔北代⇔谷取⇔富山駅前⇔総曲輪・西町・中央病院
	16		富大附属病院線循環	25 / 2	富山駅前⇔富山大学前⇔附属病院 ※ループバス：富大附属病院⇔富山大学前⇔富山駅前
	19		富山短期大学	5 / 5	富山駅前⇔富山大学前⇔富山短期大学
有沢	21		山田	20 / 20	富山駅前⇔有沢⇔速星⇔長沢⇔山田⇔堀型総合センター前
	23		熊野経由八尾	28 / 28	富山駅前⇔有沢⇔速星⇔熊野⇔八尾総町
	24		婦中経由八尾	9 / 9	富山駅前⇔有沢⇔婦中⇔八尾総町
	26		ファボーレ経由速星	5 / 5	富山市前→有沢→ファボーレ前→速星→ファボーレ前→有沢→富山駅前
	27		速星	5 / 5	富山駅前⇔有沢⇔青ヶ島⇔速星二区
	28		国立富山病院	19 / 1	富山駅前⇔有沢⇔速星⇔国立富山病院
	29		ファボーレ経由長の島	9 / 9	赤十字病院⇔富山駅前⇔有沢⇔ファボーレ前⇔速星⇔長の島二 →熊野→ファボーレ前⇔有沢⇔富山駅前⇔赤十字病院
富山市民病院前	31		婦谷・笹津	62 / 62	富山駅前⇔市民病院前⇔婦谷⇔笹谷
	32		笹津番日温泉	20 / 20	①富山駅前⇔市民病院前⇔笹津⇔笹原 ②赤十字病院⇔富山駅前⇔市民病院前⇔笹津番日温泉
	36		笹木経由　八尾・総合運動公園・富山県立総合運動公園	18 / 18	富山駅前⇔市役所前⇔富山空港前 ※AN2は運動公園・富山県立総合スポーツセンター八尾総町
	直行		直行富山空港	4 / 4	富山駅前⇔市役所前⇔ANAクラウンプラザホテル前⇔富山空港前 富山駅前⇔市役所前⇔富山駅前
	38		坂本二区	2 / 2	富山駅前⇔市民病院前⇔坂本二区
	39		新保企業団地	2 / 2	富山市前⇔市民病院前⇔新保企業団地
南富山駅前	40		若竹町経由　笹津	2 / 2	富山駅前⇔南富山駅前⇔若竹町⇔笹津
	41		辰尾団地	30 / 2	富山駅前⇔市民病院⇔南富山駅前⇔若竹町⇔辰尾団地
	43		富山医科大学	29 / 2	富山駅前⇔市民病院⇔南富山駅前⇔開発⇔八尾西部線町⇔富山国際大学
	44		月岡団地経由　婦沢	20 / 2	富山駅前⇔南富山駅前⇔月岡団地⇔八尾西部線町⇔婦沢
	45		月岡西線町	1 / 1	富山駅前⇔南富山駅前⇔月岡団地⇔月岡西線町
	46	88	朝日町経由国立高専	32 / 2	興人団地⇔富山駅前⇔市民病院⇔南富山駅前⇔朝日町⇔国立高専前
	47	88	下堀経由　国立高専	2 / 2	興人団地⇔富山駅前⇔南富山駅前⇔下堀⇔国立高専前
大泉駅前	50		大泉経由　五百石	30 / 2	富山駅前⇔大泉西部⇔大泉駅前⇔五百石駅前
	51		高岸・不二越循環	2 / 2	富山駅前⇔西公文名⇔大泉駅前⇔高岸西口⇔東荒口
	52		不二越北	16 / 2	富山駅前⇔西公文名⇔大泉駅前⇔不二越町⇔山崎⇔大泉駅前⇔西公文名⇔富山駅前
石金	60		石金経由　五百石	11 / 1	富山駅前⇔石金⇔五百石駅前
	62	62		8 / 1	中央病院⇔石金⇔富山駅前
	15	62 94	中央病院	13 / 1	富山駅前⇔富山大学前⇔北代⇔石坂⇔富山駅前⇔豊田町⇔中央病院
	62	81		32 / 1	中央病院⇔富山駅前⇔永楽町⇔豊若町⇔消生会病院・県リハビリセンター
	62	84		20 / 1	中央病院⇔永楽町⇔大長4丁目⇔岩田すずかけ台⇔富山駅前⇔中央病院
	62	92		35 / 1	中央病院⇔石金⇔富山駅前⇔総町⇔新桜谷町
	62	93		7 / 1	中央病院⇔石金⇔富山駅前⇔石坂
	64		流杉病院	29 / 19	①富山駅⇔石金⇔不二越工門前⇔流杉病院 ②志十字病院⇔富山駅前⇔石金⇔不二越工門前⇔流杉病院
	65		西の番	2 / 2	富山駅前⇔石金⇔不二越工門前⇔富山操場前
	65・66		大場経由　西の番	33 / 2	富山駅前⇔石金⇔不二越工門前⇔大場⇔富山操場前
	66		大場	6 / 2	富山駅前⇔石金⇔不二越工門前⇔大場
	67		藤の木循環	31 / 17	富山駅前⇔石金⇔藤代町⇔藤の木⇔藤の木⇔石金⇔富山駅前
双代町	71		水橋経由　滑川	12 / 2	富山駅前⇔荒町⇔双代町⇔東岩瀬⇔滑川駅前
	72		水橋東部団地	2 / 2	富山駅前⇔荒町⇔双代町⇔東岩瀬（循町）⇔水橋東部団地
	73		荏原循環	2 / 2	富山駅前⇔西町⇔双代町⇔八尾⇔新堀町⇔双代町⇔西町⇔富山駅前
	76		新生新町・消生会病院経由東岩瀬	2 / 2	富山駅前⇔西町⇔双代町⇔上堀駅前町⇔消生会病院⇔東岩瀬
	77		針原	2 / 2	富山駅前⇔西町⇔双代町⇔針原新町⇔針原
	78		運転教育センター経由　消生会病院	15 / 2	富山駅前⇔西町⇔双代町⇔ケアハウスとやまの⇔運転教育センター⇔消生会病院
	77		雨晴経由ケアハウス	1 / 1	ケアハウスとやまの⇔双代町⇔荒町⇔富山駅前
	79		消生会病院経由水橋東部団地	2 / 2	富山駅前⇔西町⇔双代町⇔運転教育センター⇔消生会病院⇔東岩瀬⇔水橋東部団地
永楽町	81		東岩瀬経由　消生会病院・県リハビリセンター	32 / 2	中央病院⇔富山駅前⇔永楽町⇔豊若町⇔消生会病院・県リハビリセンター
	82		荒町経由　東岩瀬	1 / 1	東岩瀬前⇔豊若町⇔総曲輪⇔荒町⇔荒町⇔富山駅前
	84		大泉・米田すずかけ台	20 / 1	中央病院⇔富山駅前⇔永楽町⇔豊若町⇔岩田すずかけ台
	88		興人団地	27 / 2	国立高専前⇔総曲輪駅前⇔富山市民病院⇔富山駅前⇔長岩法王⇔興人団地
畑中	90		富山まちなか循環線	27 / 1	①富山まちなか循環線・総曲輪・富山駅前⇔石坂⇔八尾⇔巴ケ淵南町 ②四方神明町・草島⇔八幡⇔五福新一五福駅前⇔富山駅前
	91		布目線経由　西方・新東口	2 / 2	①西方神明町⇔布目ヶ丘⇔笹原⇔五福駅前⇔富山駅前 ②新東口⇔布目ヶ丘⇔笹原⇔五福駅前⇔富山駅前⇔総曲輪・赤十字病院・（総曲輪）
	92		新桜谷町	1 / 1	中央病院・西町・総曲輪・富山駅前⇔新桜谷町
呉羽線	—		富山駅北口⇔呉羽	3 / 3	富山駅北口⇔中央⇔呉羽町⇔東富山駅前⇔総曲スポーツ公園前⇔呉羽⇔呉羽駅北口
笹見線	—		富山駅前⇔笹見	2 / 2	富山駅前⇔笹見⇔呉羽⇔富山駅前（一方向のみ）
小杉駅北口線	—		小杉駅前⇔富山短大	2 / 2	小杉駅前⇔手崎⇔富山県立大学
八尾高校線	—		八尾高校	2 / 2	婦中⇔大沢野行政センター前⇔婦中八尾高校
大沢野行政センター線	—		国際大附属高校	24 / 2	大沢野行政センター・水橋町五区・八尾駅・大谷・米田すずかけ台・新富浜町 ⇔国際大附属高校

※富山空港前バス停は、お盆時期のみ運行

注）学校は運休あり

※2 運行富山空港前については就空便の運行状況によって変更になることがあります。

■富山港線フィーダーバス路線一覧

路線番号	路線名	運行本数（両方向の合計）	主な経路
—	岩瀬・大広田・羽黒埠ルート	66 / 55	岩瀬浜駅前⇔海岸通御町⇔北陸街町⇔大広田小学校前⇔太郎丸通
—	国方・草島ルート	55 / 55	運転⇔草島⇔荒屋⇔四方神明町

■コミュニティバス路線一覧

名称	路線名
まいどはやバス	(1) 西ルート、(2) 東ルート
呉羽いきいきバス	(1) 長岩・原エルート、(2) 老田・古沢・池多ルート（通常便）、(3) 老田・古沢・池多ルート（三時便）
水橋ふれあいコミュニティバス	通常ルート
堀川南地域コミュニティバス	堀川南地域本線町巡回線
婦中コミュニティバス	(1) ゼルート（朝夕、日中）、(2) 東ルート、(3) 海ルート、(4) 西ルート
富山市コミュニティバス（八尾地域）	(1) 八尾福光線、(2) 八尾西谷線、(3) 八尾⇔福光、(4) 栗巣谷線、(5) 都谷・菱ヶ原線、(6) 吉谷線、(7) 野積線、(8) 大長谷線、(9) 杉原線、(10) 保内線
富山市コミュニティバス（大山地域）	(1) 才覚地線、(2) 小坂線、(3) 西ヶ保線循環線、(4) 小佐波線、(5) 草ヶ原線、(6) 大住里循環線
富山市コミュニティバス（山田地域）	(1) 山田八尾線、(2) 清水線、(3) 谷・牛岳温泉スキー場線※「谷」で折り返し運行中（「既存口」、「鵜谷」へは行きません。）

■路面電車運行間隔

● 富山地鉄：7:59（平日朝～ピーク時は約10分）　● 市内電車環状線：約15分（朝・昼は約30分）　● 市内電車：5～10分

凡例

鉄軌道
- 北陸新幹線
- あいの風とやま鉄道線
- 地鉄鉄道線
- JR富山本線
- 地鉄市内電車

地鉄バス路線
- 10系統
- 20系統
- 30系統
- 40系統
- 50系統
- 60系統
- 70系統
- 80系統
- 90系統

その他のバス路線
- 上記以外のバス路線
- 富山港線フィーダーバス
- まいどはやバス
- 呉羽いきいきバス
- 市内周遊バス（くるっとBUS）
- 水橋ふれあいコミュニティバス
- 堀川南地域コミュニティバス
- 婦中コミュニティバス
- 富山コミュニティバス（八尾地域）
- 富山コミュニティバス（大山地域）
- 富山コミュニティバス（山田地域）

施設
- 官公庁
- 県庁・大学等
- 総合病院
- 文化・レクリエーション施設
- ※詳細は裏面参照
- パーク&ライド駐車場（無料）
- パーク&ライド駐車場（無料）
- ※ここには記載なし
- パーク&ライド駐車場（有料）
- サイクル&バスライド駐輪場（無料）

駅No.　電鉄No.
- 本線（例：電鉄富山駅）
- 立山線（例：寺子屋駅）
- 不二越・上滝線（例：笹町駅）

主要施設一覧

■官公庁

	施設名	最寄の駅・バス停	路線名・系統番号	位置
❶	富山県庁	県庁前	地鉄市内電車	F-3
		市役所前	※	
❷	富山市役所	市役所前	※	F-3
❸	富山市大沢野行政サービスセンター	大沢野小学校前	31、32、40	E-7
		大沢野行政センター前	八尾高校線	
❹	富山市大山行政サービスセンター	上滝	地鉄上滝線	H-6
❺	富山市八尾行政サービスセンター	八尾行政センター前	23、24	C-7
❻	富山市婦中行政サービスセンター	速星	21、23、27	D-4
❼	富山市山田中核型地区センター	山田中核型地区センター前	21	B-8
❽	富山市細入中核型地区センター	楡原	JR高山本線	F-9
		楡原駅前	31	

■高校・大学等

	施設名	最寄の駅・バス停	路線名・系統番号	位置
A	呉羽高校	呉羽高校前（上り）呉羽（下り）	10、11、19	D-2
B	富山いずみ高校	富山南口	40、41、43、44、45、46、47	F-4
		堀川小泉	地鉄市内電車	
C	富山工業高校	富山大学前	地鉄市内電車	E-3
		富山球場前	10、11、14、15、16、19	
D	富山高校	太郎丸一区	40、41、43、44、45、46、47	F-4
		南富山	地鉄市内電車	
E	富山商業高校	トヨタモビリティ富山Gスクエア五福前	地鉄市内電車	E-3
		富山球場前	10、11、14、15、16、19	
F	富山中部高校	安野屋町	10、11、14、15、16、19	E-3
G	富山西高校	速星二区	23、29	D-5
H	富山東高校	東高校前	76、82	G-1
I	富山北部高校	蓮町	富山港線	F-1
J	富山南高校	小杉、小杉口	43、44、45	F-5
		小杉	地鉄上滝線	
K	中央農業高校	東福沢三区	43、44	G-7
L	八尾高校	八尾高校前	八尾高校線	C-7
M	雄峰高校	神通町	90、92、93、94、まいどはやバス西・東ルート	E-3
		雄峰高校グラウンド前		
N	富山国際大学附属高校	国際大附属高校	10、11、19、富山短大線 国際大附属高校線	C-2
O	富山第一高校	越中荏原	地鉄本線	G-3
		向新庄口	71、72、73、77、78、79	
P	不二越工業高校	不二越	地鉄上滝線	F-4
		不二越正門前	64、65、66	
Q	龍谷富山高校	富山港線	龍谷富山高校前（永楽町）	F-3
		牛島新町	46、81、84、88	
R	高朋高校	東富山駅口	81、82	G-1
S	星槎国際高校	愛宕町二丁目	まいどはやバス西・東ルート	F-3
T	富山高等専門学校 本郷キャンパス	国立高専前	46、47	G-5
U	富山大学	富山大学前	地鉄市内電車	E-3
		富山大学前	10、11、14、15、16、19	
V	富山国際大学	富山国際大学	43	H-7
W	富山短期大学	富山短期大学前	10、11、19、富山短大線 国際大附属高校線	C-2
X	桐朋学園大学院大学	呉羽	あいの風とやま鉄道	D-2
Y	片山学園高校	片山学園前	43	G-7

■総合病院

	施設名	最寄の駅・バス停	路線名・系統番号	位置
a	富山大学附属病院	富大附属病院	16	D-4
b	県立中央病院	中央病院	62	F-3
c	県立高志リハビリテーション病院	県リハビリセンター	81	G-1
d	富山市立富山市民病院	富山市民病院	31、32、36、38、39、40、41、42、43、44、45、46、47	F-4
e	富山赤十字病院	赤十字病院	29、32、64、91	F-3
f	済生会富山病院	済生会病院	78、79、81	G-2
g	富山協立病院	豊田口	81、82、84	F-2
h	富山まちなか病院	安野屋	地鉄市内電車	E-3
		富山まちなか病院	90	
i	不二越病院	不二越正門前	64、65、66	F-4
j	国立病院機構 富山病院	国立富山病院	28	C-5

■文化・レクリエーション施設

	施設名	最寄の駅・バス停	路線名・系統番号	位置
ア	富山国際会議場	国際会議場前	環状線	F-3
		城址公園前	※	
イ	市民プラザ	大手モール	環状線	F-3
		城址公園前	※	
ウ	富山城（佐藤記念美術館・郷土博物館）	城址公園前	※	F-3
エ	科学博物館	西中野口	31、32、36、38、40、41、43、44、45、46、47	F-4
オ	水墨美術館	水墨美術館	ぐるっとBUS	E-3
カ	民俗民芸村	富山市民俗民芸村	92	E-3
キ	いきいきKAN	富山	あいの風とやま鉄道、地鉄本線	F-3
ク	公共交通まちづくりインフォメーションセンター	富山駅	あいの風とやま鉄道、富山港線、地鉄市内電車	F-3
ケ	岩瀬カナル会館	岩瀬浜	富山港線	F-1
コ	森家	競輪場前	富山港線	F-1
サ	富山港展望台	競輪場前	富山港線	F-1
シ	石倉延命地蔵	中教院前	71、72	F-3
ス	池田屋安兵衛商店	西町	地鉄市内電車※	F-3
セ	金岡邸	地鉄本線	東新庄	G-3
		問屋センター	76	
ソ	富山県中央植物園	中央植物園口	26、29	E-4
タ	とやま健康パーク	中の口	36	E-5
チ	梅かまミュージアム	芝草口	71、72、79	H-2
ツ	曳山展示館	八尾鏡町	23、24、36	C-8
テ	おわら資料館	東町	23、24、36	C-8
ト	楽今日館	岩稲温泉楽今日館	31	F-9
ナ	牛岳温泉スキー場	牛岳温泉スキー場	（山田コミュニティバス）	A-8
ニ	富山ファミリーパーク	ファミリーパーク前	16、富大附属病院線	D-3
ヌ	八尾ゆめの森　ゆうゆう館	ゆうゆう館	（八尾コミュニティバス）	D-8
ネ	ウィンディ大沢野	笹津春日温泉	32	E-8
ノ	風の城	第二発電所前	31	F-8
ハ	岩瀬浜	岩瀬浜	富山港線	G-1
ヒ	浜黒崎海岸	浜黒崎通り	富山港線フィーダーバス	H-1
フ	八重津浜	四方町	14、90	E-1
ヘ	秋水美術館	秋水美術館	31、32、36、38、40、41、43、44、45、46、47	F-4
ホ	ガラス美術館	西町	地鉄市内電車	F-3
マ	富山県美術館	富山県美術館	29、32、64	F-3
ミ	八尾曳山展示館	曳山展示館前	（八尾コミュニティバス）	C-8
ム	路面電車等公共交通案内所	富山駅	あいの風とやま鉄道、富山港線、地鉄市内電車	F-3

※印は富山市中心部で系統番号が多いため割愛した。

運賃
FARE
※令和5年4月現在

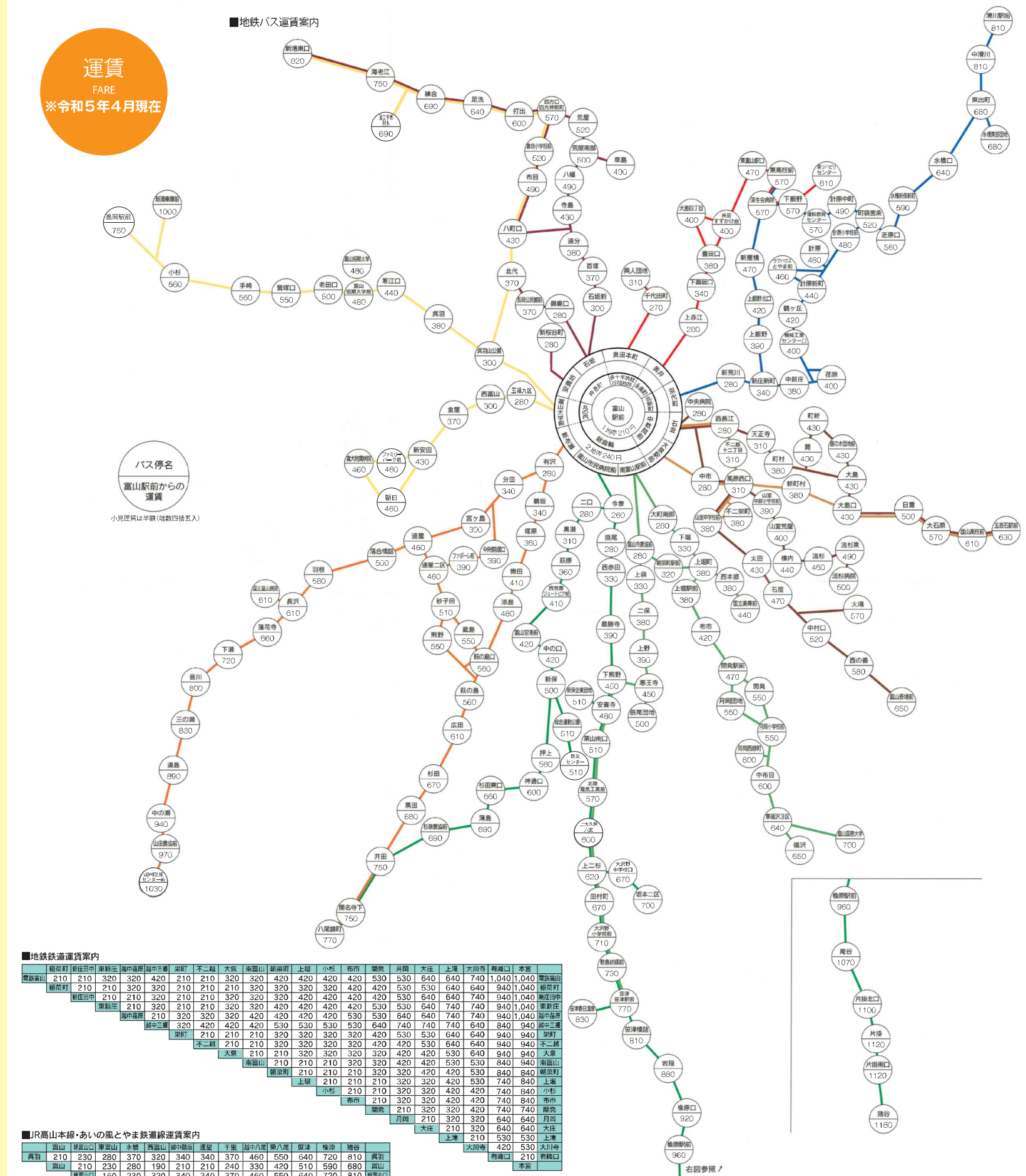

■ 富山港線フィーダーバス、市内電車、コミュニティバス運賃案内

富山港線フィーダーバス 市内電車	大人 210円 小人 110円	堀川南地域コミュニティバス	中学生以上 200円 小学生 100円 未就学児 無料
まいどはやバス	200円 小学生 100円 未就学児 無料	婦中コミュニティバス	高校生以上 200円 小中学生 100円 未就学児 無料
		富山市コミュニティバス（八尾地域）	
呉羽いきいきバス	100円均一（小学生以上）	富山市コミュニティバス（大山地域）	
水橋ふれあいコミュニティバス	100円均一（小学生以上）	富山市コミュニティバス（山田地域）	

中心部詳細マップ
TOYAMA-CITY

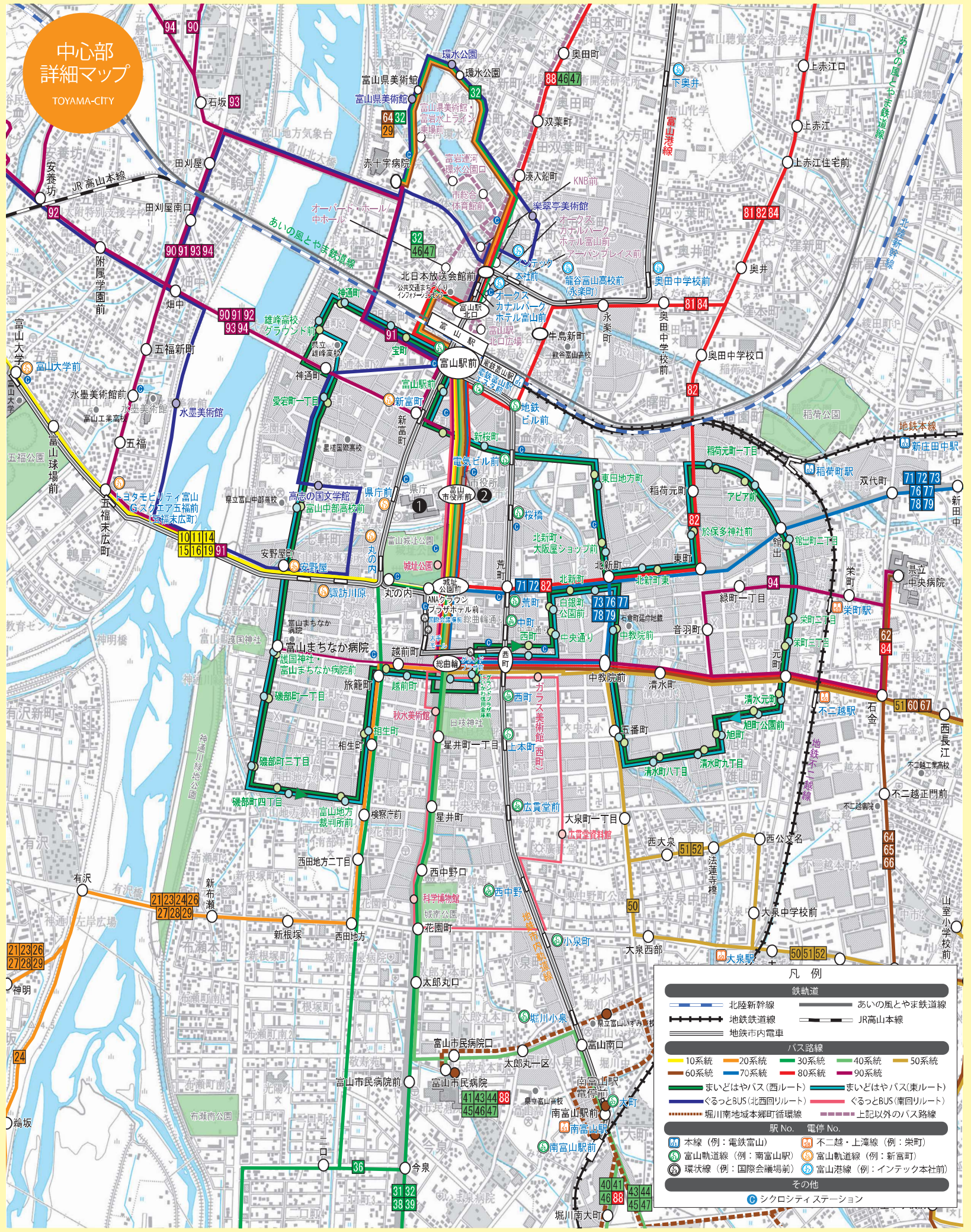

ルートとやま レールライフ プロジェクト
TOYAMA RAIL LIFE PROJECT

富山市では、市民一人一人が過度にクルマに頼る暮らしを見つめ直し、さまざまな移動手段を、その時々に応じて上手に使う暮らしへと変えていく取り組み「とやまレールライフ・プロジェクト」を推進しています。

皆さんも、クルマと公共交通の上手な使い分けを心がけましょう。

とやまレールライフ・プロジェクト【公式】X（旧Twitter）

公共交通とクルマの利用はバランスが大切です

クルマは便利ですが、頼りすぎると、交通渋滞の発生やCO_2排出量の増大による環境汚染などの問題が生じます。

一方、公共交通を利用することで、道路交通や環境負荷が軽減されるとともに、一人一人の歩く機会が増え、健康増進や人との出会い・交流が増えることが期待されます。

皆さんも、公共交通とクルマの上手な使い分けを心がけてみましょう。



公共交通 こんな時に利用してみませんか

- 少し運動不足だなと感じているとき…ダイエットに効果的です
- 雪道や凍結した道など、道路状況が悪いとき…事故を防ぎ、渋滞のイライラも解消できます
- 子どもや高齢者だけで移動するとき…クルマの運転ができなくても気軽に出かけることができます

公共交通を使って「とほ活」アプリのポイントを貯めよう

富山で歩く生活を意味する「とほ活（富歩活）」。

専用アプリを使えば、歩数やイベント参加に加えて、市内の鉄道や路面電車、路線バスなど、公共交通の利用でポイントが貯まり、素敵な賞品の抽選に応募することができます。アプリを使って、毎日のお出かけをもっと楽しみませんか。

詳細は、「とほ活」ホームページ（https://tohokatsu.city.toyama.lg.jp/）をご覧ください。

富歩活 とほ活 Smart Life & Smart Walk

路面電車南北接続後、おでかけがより便利に ～オート1dayサービス～

オート1dayサービスとは…

市内電車全線（富山港線区間含む）において、同一日にICカード（ecomyca・passca）を利用して3回乗車すると、4回目以降の運賃が無料となります。

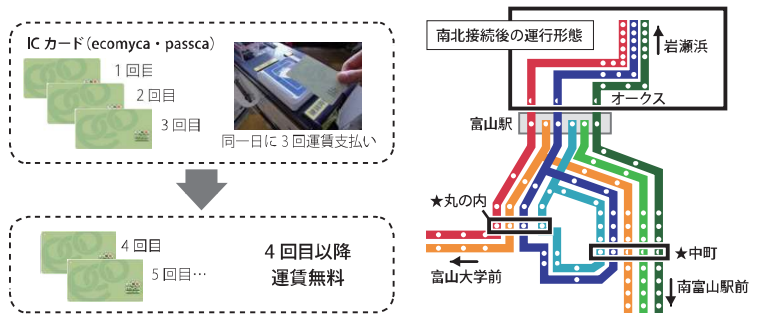

※おでかけ定期券は、本サービスの対象外です。

※丸の内および中町（★）で、30分以内に環状線とその他の路線を乗り継ぎ降車した場合（オークスカナルパークホテル富山前～岩瀬浜間で降車の場合は60分以内）、乗り継ぎ後の運賃が無料になる乗継割引が適用され、オート1dayサービスの乗車回数（運賃支払い回数）にはカウントされません。

詳細は、富山地方鉄道㈱ホームページ（https://www.chitetsu.co.jp）をご覧ください。

呉羽詳細マップ
KUREHA MAP

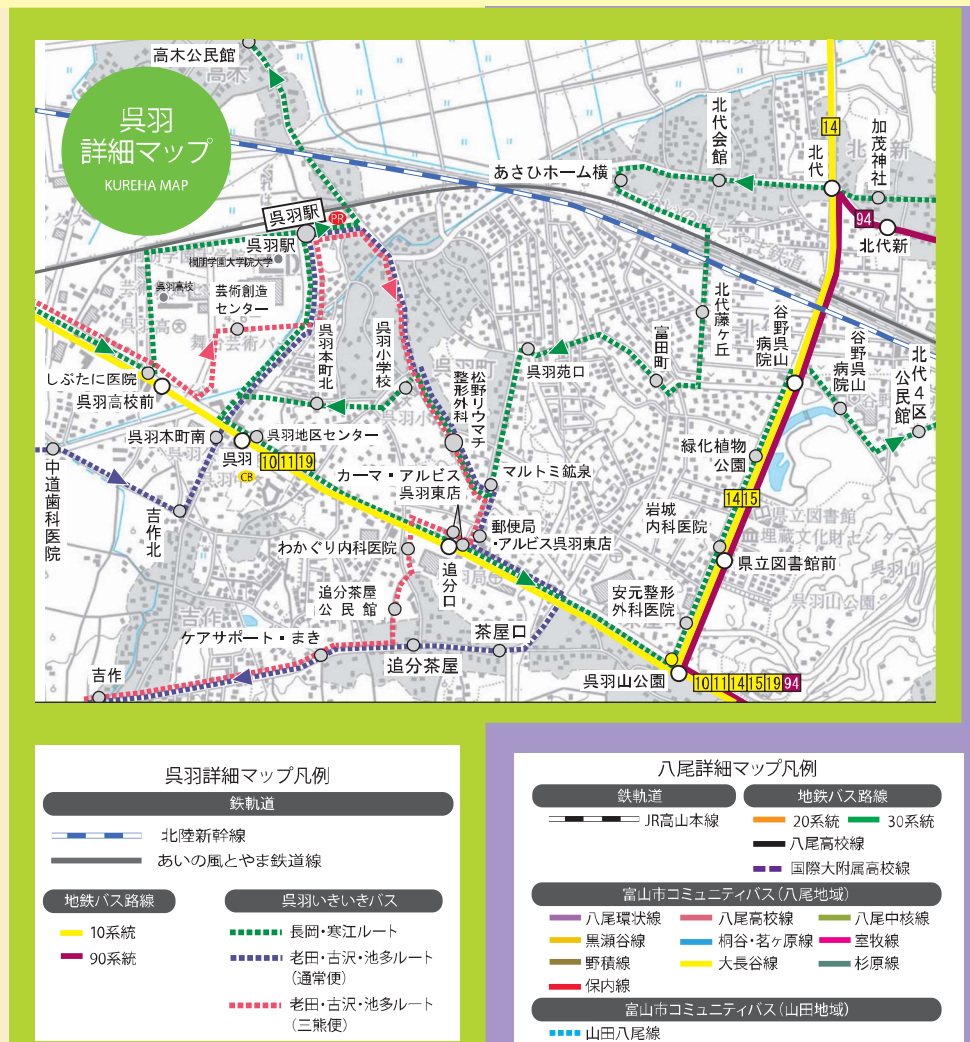

八尾詳細マップ
YATSUO MAP

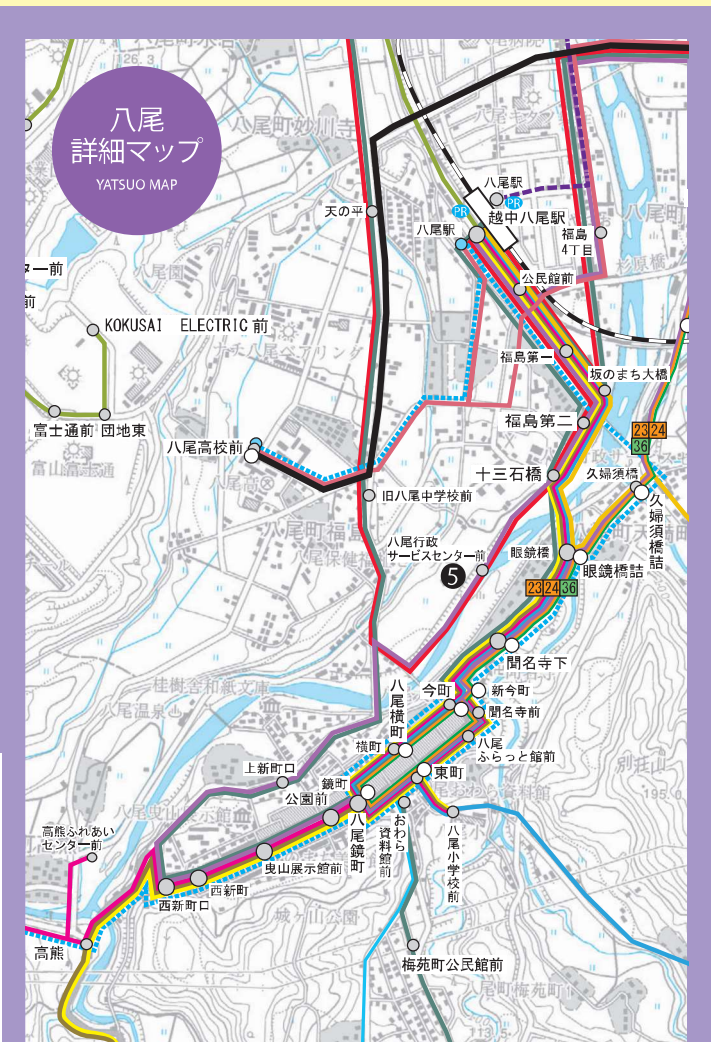

路線別乗車バス停番号案内

方面	路線番号・路線名	富山駅前	富山市役所前	城址公園前	総曲輪	西町	富山駅北口
富山大学前	10 高岡・小杉 11 小杉経由　新湊 14 布目経由四方・新港東口・国立高専射水 15 富山大学前経由北代循環 16 富大附属病院朝日循環 19 富山短期大学	3	3	7	—	—	—
有沢	21 山田 23 熊野経由八尾 24 堤防経由八尾 26 ファボーレ経由速星 27 速星 28 国立富山病院 29 ファボーレ経由萩の島	6	6	6	8	—	—
富山市民病院前	31 猪谷・笹津 32 笹津春日温泉 38 坂本二区	5	5	5	7	—	3
	36 成子経由　八尾・総合運動公園・富山県広域消防防災センター	6	5	5	7	—	—
	39 新保企業団地	5	5	5	7	—	—
	直行 直行富山空港	6	5	7	—	—	—
南富山駅前	40 若竹町経由　笹津 41 辰尾団地 43 富山国際大学 44 月岡団地経由　福沢 45 月岡西緑町	5	5	5	6	—	—
	46 朝菜町経由国立高専	5	5	5	6	—	3
	47 下堀経由　国立高専	5	5	5	6	—	3
大泉駅前	50 大泉経由　五百石 51 大泉・不二越経由　東長江 52 不二栄町	6	2	2	3	3	—
石金	60 石金経由　五百石 67 藤の木循環	8	1	1	2	2	—
	62 中央病院 64 流杉病院 65 西の番 66 大場	8	1	1	2	1	—
双代町	71 水橋経由　滑川 72 水橋東部団地	4	4	3	—	—	—
	73 荏原循環 77 針原 78 運転教育センター経由済生会病院 79 済生会病院経由水橋東部団地	4	4	3	4	5	—
	76 新庄新町・済生会病院経由東高校	4	4	3	4	4	—
永楽町	81 下赤江経由済生会病院・県リハビリセンター 84 犬島・米田すずかけ台	4	9	8	10	7	—
	88 興人団地	7	9	8	10	—	1
畑中	90 富山まちなか病院・八幡経由四方 92 呉羽山老人センター・新桜谷町 93 石坂 94 石坂・北代循環	7	9	8	10	8	—
	91 布目経由四方・新港東口（赤十字病院行き）	7	9	8	—	—	—
赤十字病院	29 32 環水公園・富山県美術館 64	7	9	8	10	—	1

バスのりば位置図