

---

# 参 考 資 料

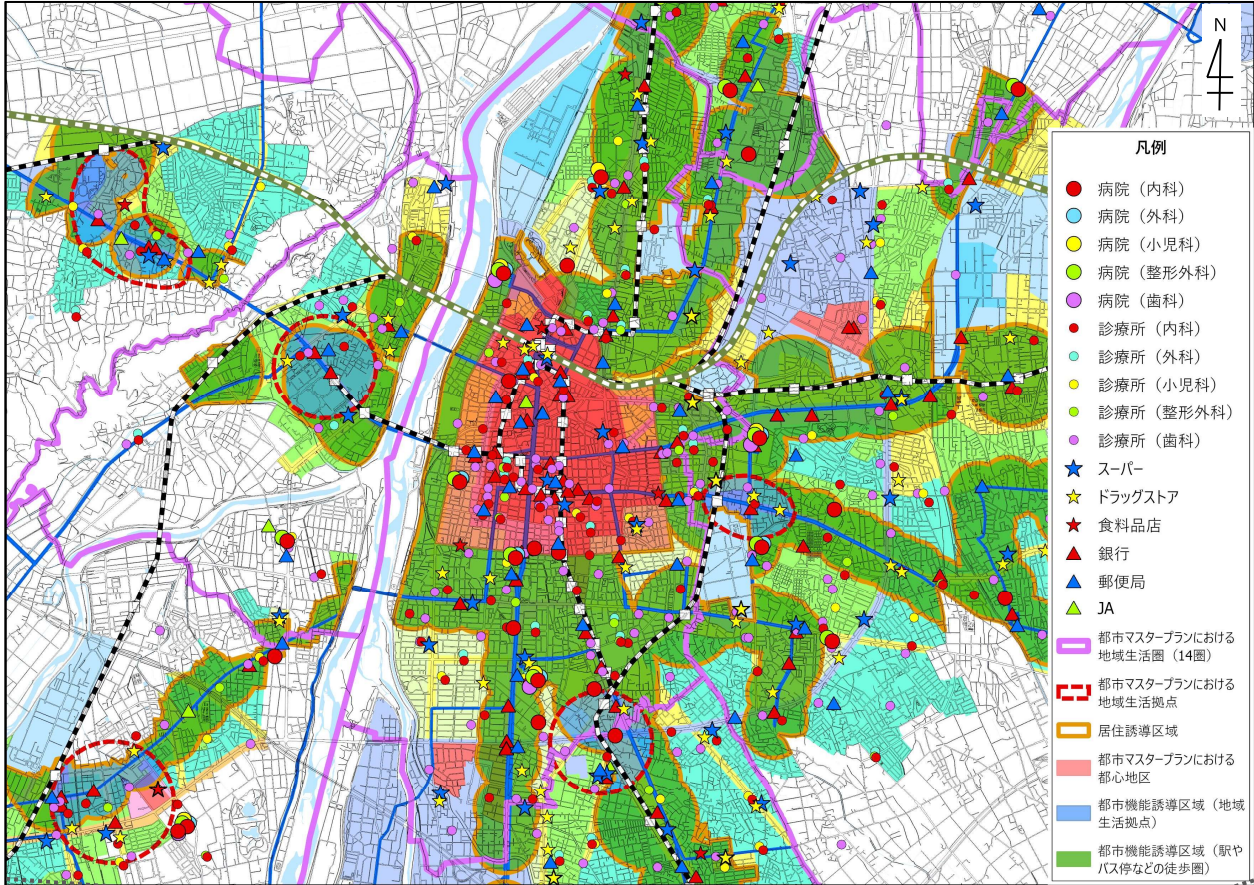
都市機能の立地状況

# 参考資料

## 1. 都市機能の立地状況に関する分析

### (1) 富山中央地域（日常生活に必要な都市機能は、充足している）

地域生活圏単位に必要な機能



地域生活圏	区分	地域生活拠点内に必要な機能			駅やバス停などの徒歩圏内に必要な機能					地域生活圏内に必要な機能
		商業機能 (コンビニ)	郵便・銀行 局	金融機能	医療機能					
				医療機能 内科	外科	外科 整形	科 小児	歯科	機能 社会福祉	
富山中央	地域生活拠点(都心地区)	○	○	○	○	○	○	○	○	
	駅、バス停などの徒歩圏	○	○	○	○	○	○	○	○	
	地域生活圏	○	○	○	○	○	○	○	○	

小学校区単位に必要な機能

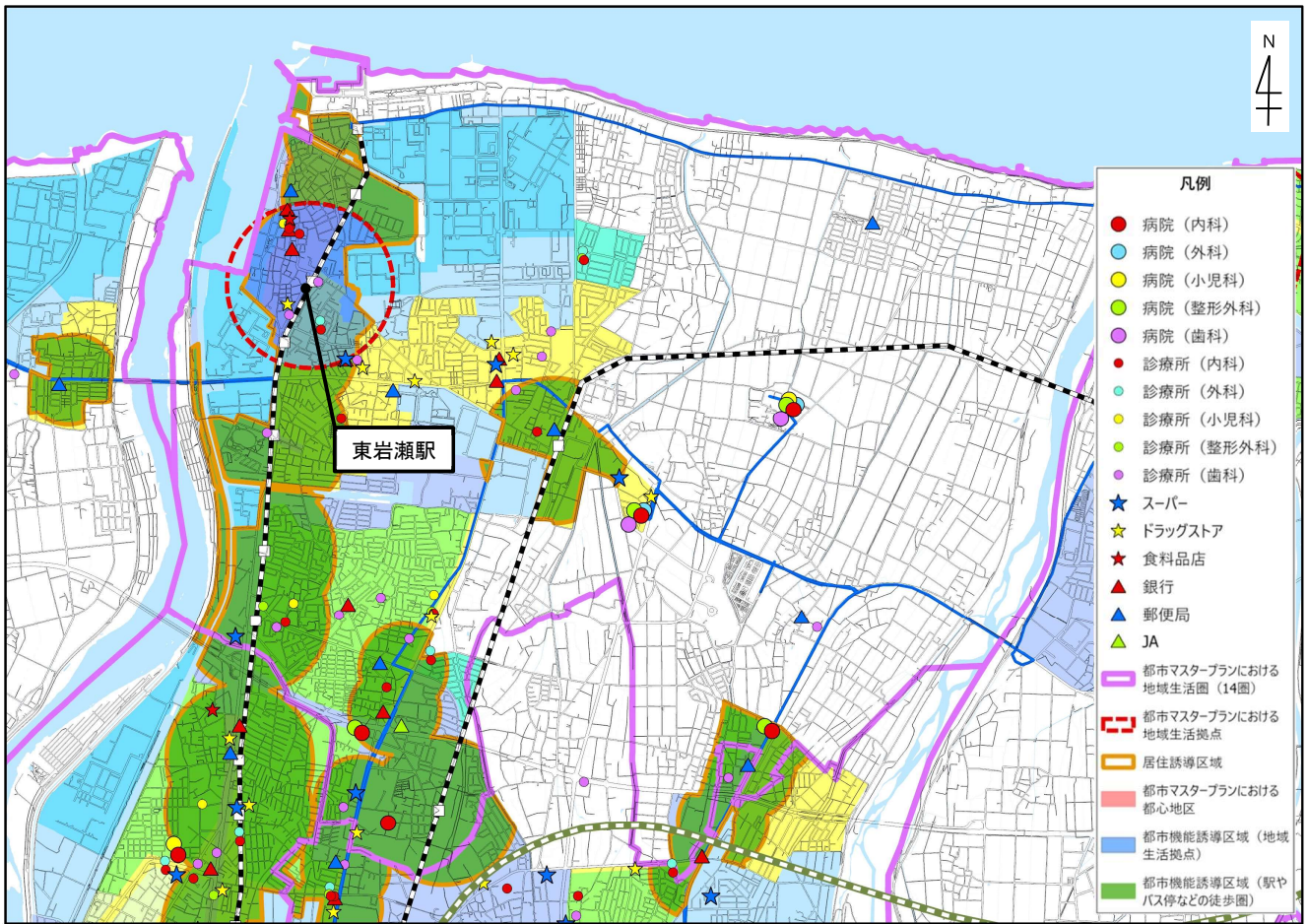
地域生活圏	小学校区	商業機能 コンビニ・スーパー	金融機能 銀行・郵便局・JA	医療機能 内科	子育て支援機能 保育所・認定こども園・幼稚園
富山中央 (8校区)	1 芝園	○	○	○	○
	2 中央	○	○	○	○
	3 西田地方	○	○	○	○
	4 光陽	○	○	○	○
	5 柳町	○	○	○	○
	6 奥田北	○	○	○	○
	7 奥田	○	○	○	○
	8 堀川	○	○	○	○

【凡例】 ○：対象区域内に立地している又は今後立地予定の都市機能 ×：対象区域内に立地しない都市機能  
 補：1km圏内に補完機能有り 店：食料品を扱う店舗有り 送：送迎サービス有り 移：移動販売有り



## (2) 富山北部地域 (日常生活に必要な都市機能は、充足している)

地域生活圏単位に必要な機能



地域生活圏	区分	地域生活拠点内に必要な機能			駅やバス停などの徒歩圏内に必要な機能					地域生活圏内に必要な機能
		局便郵 商業機能 (バス)	行銀 金融機能	医療機能	医療機能					
				内科	外科	外科 整形	小児科	歯科	機能 社会福祉	
富山北部	地域生活拠点	○	○	○	○	○	○	○	○	○
	駅、バス停などの徒歩圏	○	○	○	○	○	○	○	○	○
	地域生活圏	○	○	○	○	○	○	○	○	○

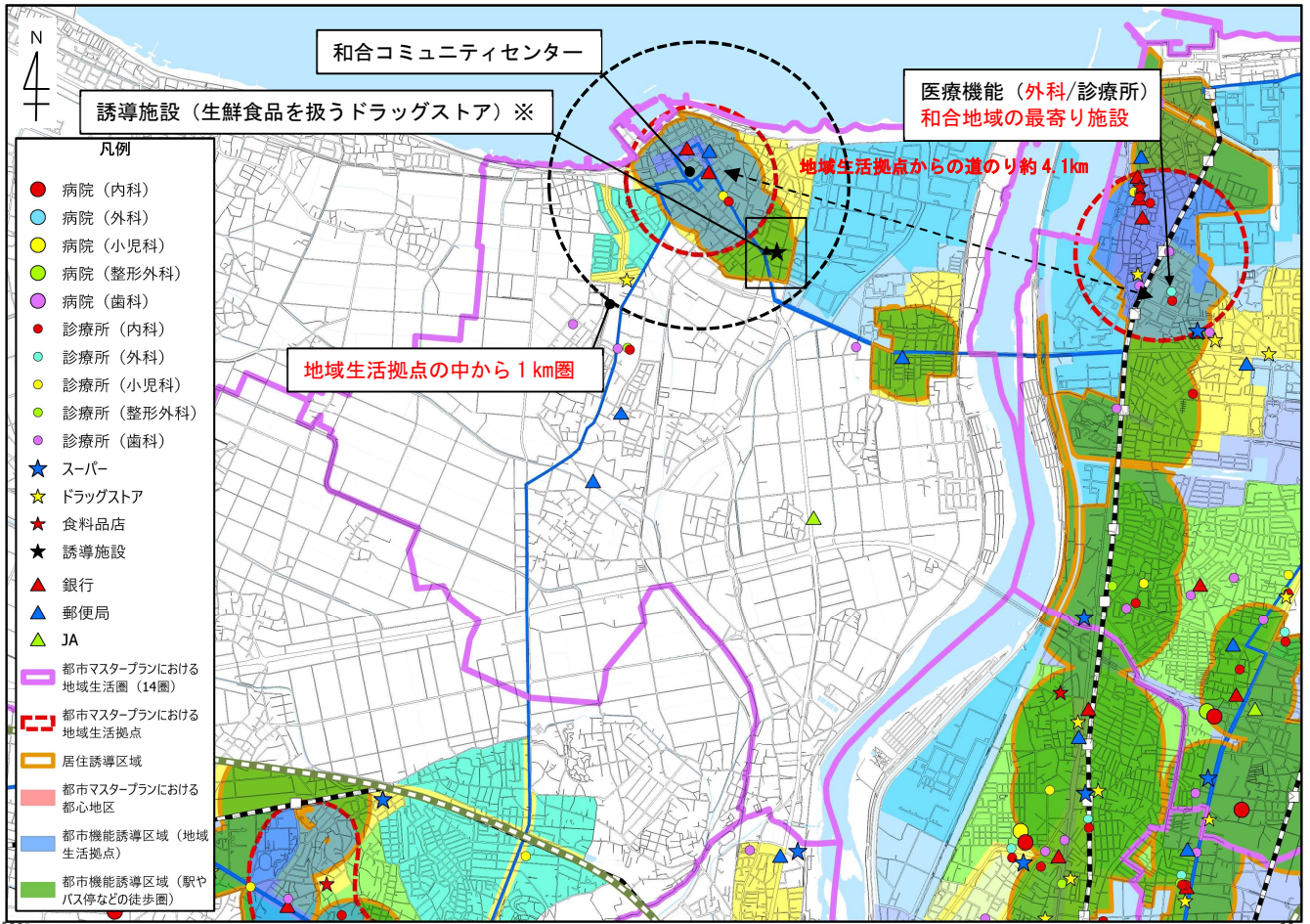
### 小学校区単位に必要な機能

地域生活圏	小学校区		商業機能 コンビニ・スーパー	金融機能 銀行・郵便局・JA	医療機能 内科	子育て支援機能 保育所・認定こども園・幼稚園
富山北部 (6校区)	1	浜黒崎	×移	○	×	○
	2	岩瀬	○	○	○	○
	3	萩浦	○	○	○	○
	4	大広田	○	○	○	○
	5	針原	○	○	○	○
	6	豊田	○	○	○	○

【凡例】 ○：対象区域内に立地している又は今後立地予定の都市機能 ×：対象区域内に立地しない都市機能  
 補：1 km圏内に補完機能有り 店：食料品を扱う店舗有り 送：送迎サービス有り 移：移動販売有り

(3)和合地域 (日常生活に必要な都市機能は、医療機能が不足している)

地域生活圏単位に必要な機能



地域生活圏	区分	地域生活拠点内 に必要な機能				駅やバス停などの徒歩圏内 に必要な機能					地域生活圏内 に必要な機能
		局郵便 局 商業 機能	行銀 金融 機能	医療 機能	医療機能						
					内科	外科	外 科 整 形	小 児 科	歯 科	機 能 社 会 福 祉	
和合	地域生活拠点	補	○	○	×	×	送	○	×	送	○
	駅、バス停などの徒歩圏	○	○	○	×	×	送	○	補	○	
	地域生活圏	○	○	○	×	○	○	○	○	○	

※誘導施設は、今後立地予定

小学校区単位に必要な機能

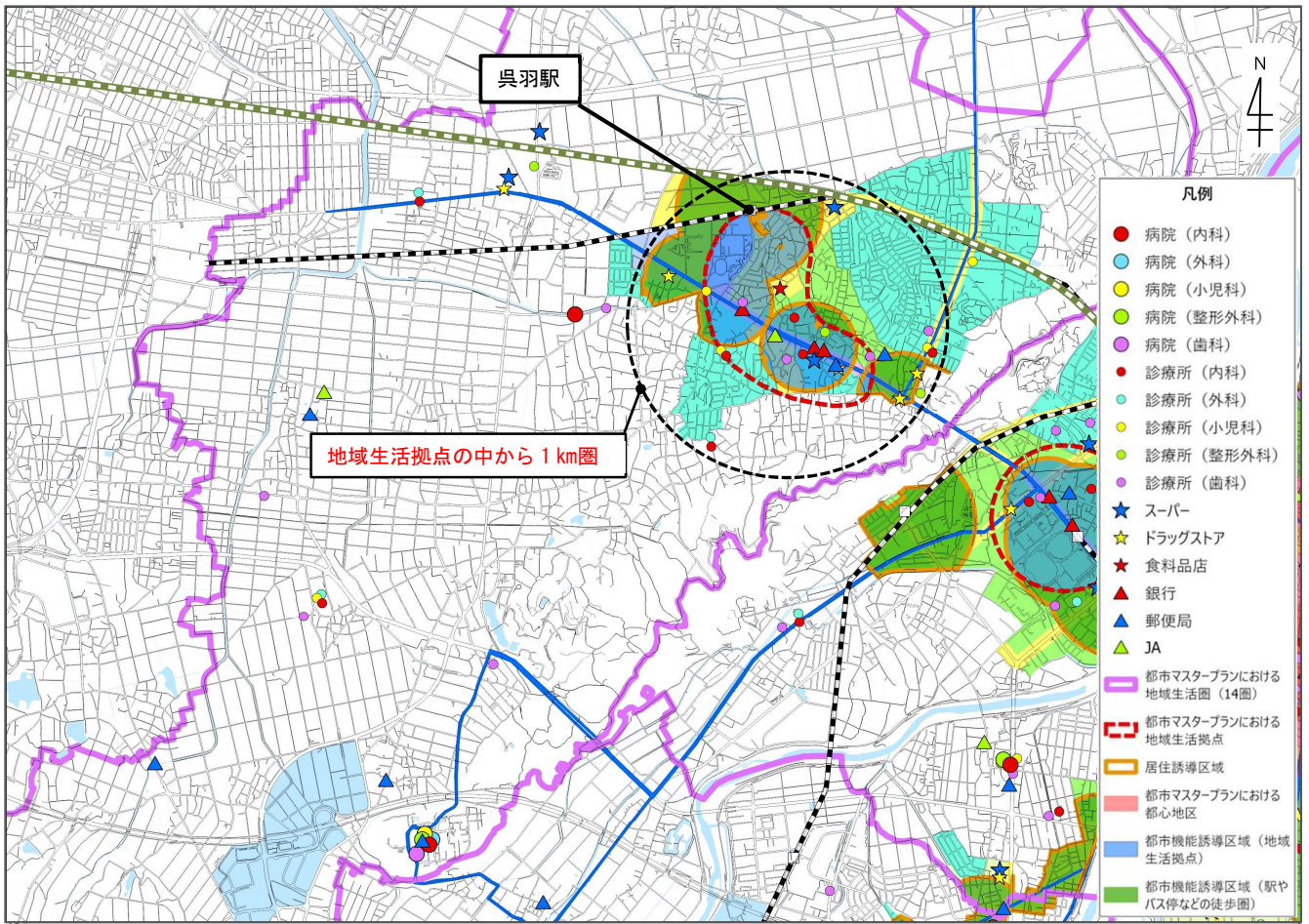
地域生活圏	小学校区	商業機能 コンビニ・スーパー	金融機能 銀行・郵便局・JA	医療機能 内科	子育て支援機能 保育所・認定こども園・幼稚園
和合 (4校区)	1 四方	○	○	○	○
	2 八幡	○	○	×	送
	3 草島	○	○	×	送
	4 倉垣	○	○	○	○

【凡例】 ○：対象区域内に立地している又は今後立地予定の都市機能 ×：対象区域内に立地しない都市機能  
 補：1 km圏内に補完機能有り 店：食料品を扱う店舗有り 送：送迎サービス有り 移：移動販売有り



(4) 呉羽地域 (日常生活に必要な都市機能は、概ね充足している)

地域生活圏単位に必要な機能



地域生活圏	区分	地域生活拠点内 に必要な機能			駅やバス停などの徒歩圏内 に必要な機能					地域生活圏内 に必要な機能
		郵便局 商業機能 バス	行銀 金融機能	医療機能 内科	医療機能 外科 外科整形 小児科 歯科				機能 社会福祉	
呉羽	地域生活拠点	○	○	○	補	○	○	○	○	
	駅、バス停などの徒歩圏	○	○	○	補	○	○	○	○	
	地域生活圏	○	○	○	○	○	○	○	○	

小学校区単位に必要な機能

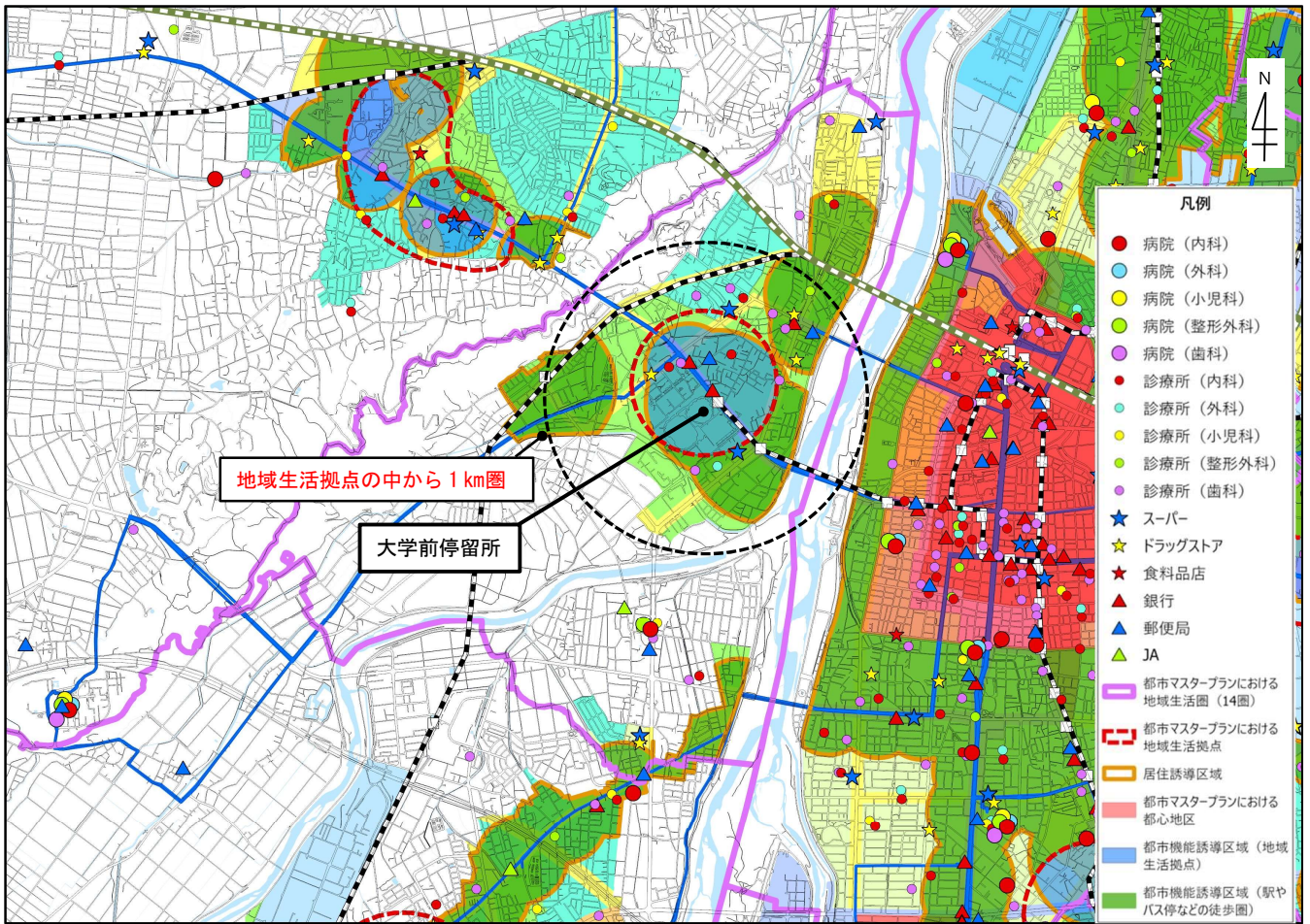
地域生活圏	小学校区	商業機能 コンビニ・スーパー	金融機能 銀行・郵便局・JA	医療機能 内科	子育て支援機能 保育所・認定こども園・幼稚園
呉羽 (6校区)	1 呉羽	○	○	○	○
	2 長岡	○	×	○	○
	3 寒江	○	×	×	○
	4 古沢	○	○	○	○
	5 老田	×移	○	○	○
	6 池多	○	○	×	○

【凡例】 ○：対象区域内に立地している又は今後立地予定の都市機能 ×：対象区域内に立地しない都市機能  
 補：1km圏内に補完機能有り 店：食料品を扱う店舗有り 送：送迎サービス有り 移：移動販売有り



(5) 富山西部地域 (日常生活に必要な都市機能は、概ね充足している)

地域生活圏単位で必要な機能



地域生活圏	区分	地域生活拠点内に必要な機能			駅やバス停などの徒歩圏内に必要な機能					地域生活圏内に必要な機能
		郵便局 商業機能	銀行 金融機能	医療機能	医療機能					
				内科	外科	外科整形	小児科	歯科	機能 社会福祉	
富山西部	地域生活拠点	○	○	○	補	補	×	○	○	
	駅、バス停などの徒歩圏	○	○	○	○	○	○	○	○	
	地域生活圏	○	○	○	○	○	○	○	○	

小学校区単位で必要な機能

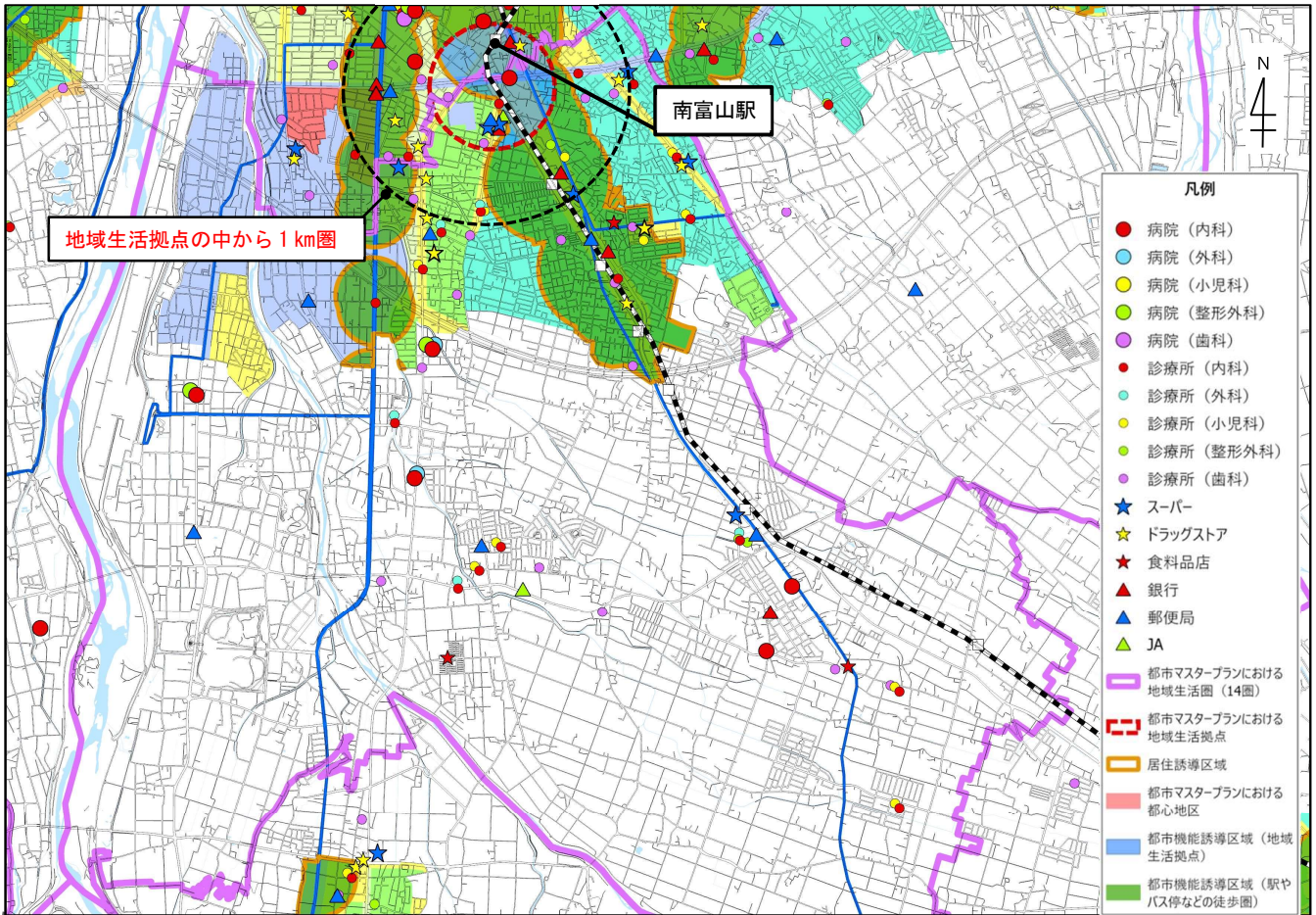
地域生活圏	小学校区	商業機能 コンビニ・スーパー	金融機能 銀行・郵便局・JA	医療機能 内科	子育て支援機能 保育所・認定こども園・幼稚園
富山西部 (3校区)	1 桜谷	○	○	○	○
	2 五福	○	○	○	○
	3 神明	○	○	○	○

【凡例】 ○：対象区域内に立地している又は今後立地予定の都市機能 ×：対象区域内に立地しない都市機能  
 補：1km圏内に補完機能有り 店：食料品を扱う店舗有り 送：送迎サービス有り 移：移動販売有り



(6) 富山南部地域 (日常生活に必要な都市機能は、概ね充足している)

地域生活圏単位に必要な機能



地域生活圏	区分	地域生活拠点内 に必要な機能			駅やバス停などの徒歩圏内 に必要な機能					地域生活圏内 に必要な機能
		局便郵 局 商業 機能	行銀 金融 機能	医療 機能	医療機能					
					内科	外科	外科 整形	小児科	歯科	
富山南部	地域生活拠点	○	○	○	補	補	補	○	○	
	駅、バス停などの徒歩圏	○	○	○	補	○	○	○	○	
	地域生活圏	○	○	○	○	○	○	○	○	

小学校区単位に必要な機能

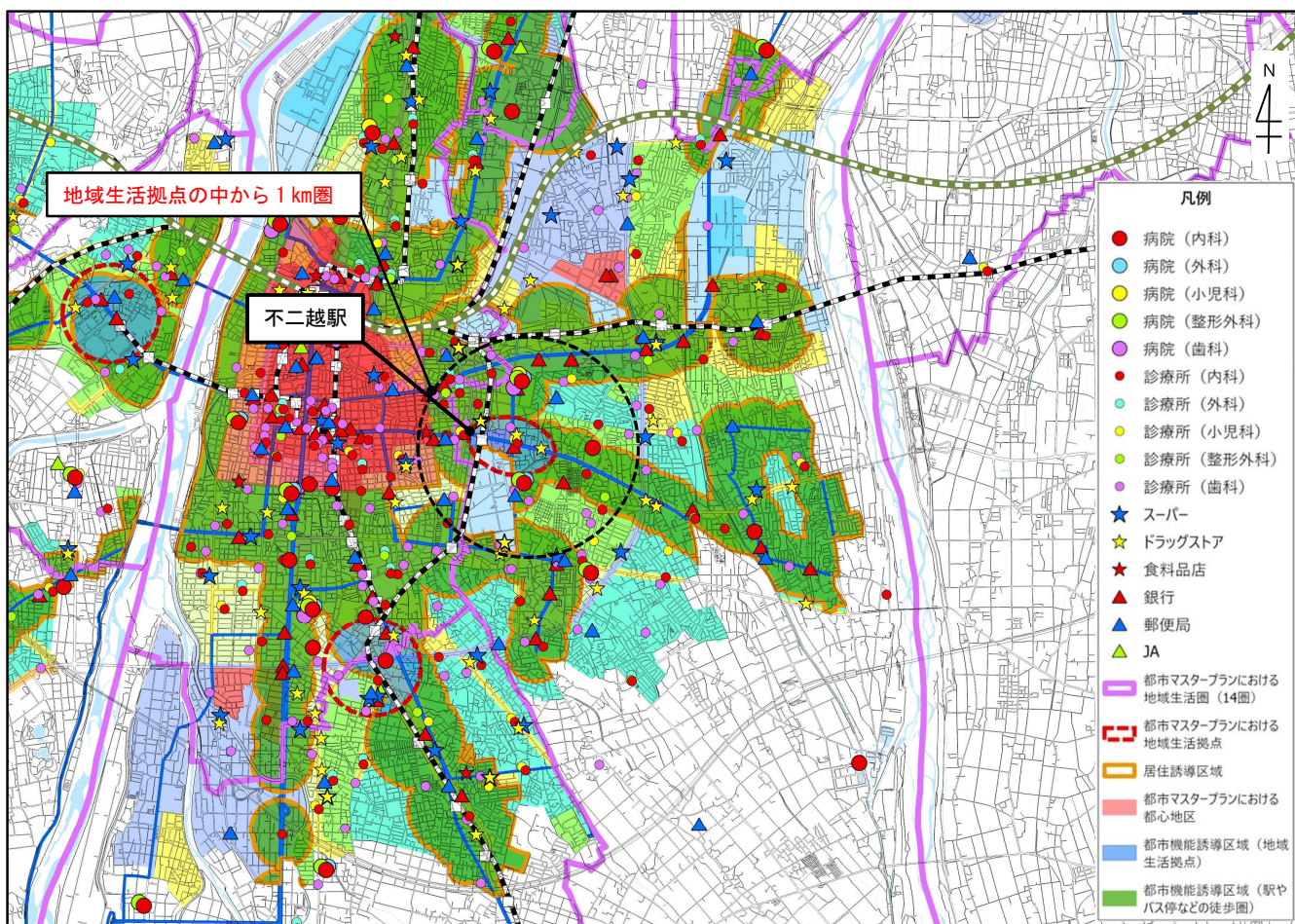
地域生活圏	小学校区	商業機能 コンビニ・スーパー	金融機能 銀行・郵便局・JA	医療機能 内科	子育て支援機能 保育所・認定こども園・幼稚園
富山南部 (5校区)	1 堀川南	○	○	○	○
	2 蜷川	○	○	○	○
	3 新保	○	○	○	○
	4 熊野	○	○	○	○
	5 月岡	○	○	○	○

【凡例】 ○：対象区域内に立地している又は今後立地予定の都市機能 ×：対象区域内に立地しない都市機能  
 補：1 km圏内に補完機能有り 店：食料品を扱う店舗有り 送：送迎サービス有り 移：移動販売有り



(7) 富山東部地域 (日常生活に必要な都市機能は、概ね充足している)

地域生活圏単位に必要な機能



地域生活圏	区分	地域生活拠点内 に必要な機能			駅やバス停などの徒歩圏内 に必要な機能					地域生活圏内 に必要な機能
		郵便局 商業機能	銀行 金融機能	医療 機能	医療機能					
					内科	外科	外科 整形	小児科	歯科	
富山東部	地域生活拠点	○	○	○	補	補	○	○	○	
	駅、バス停などの徒歩圏	○	○	○	○	○	○	○	○	
	地域生活圏	○	○	○	○	○	○	○	○	

小学校区単位に必要な機能

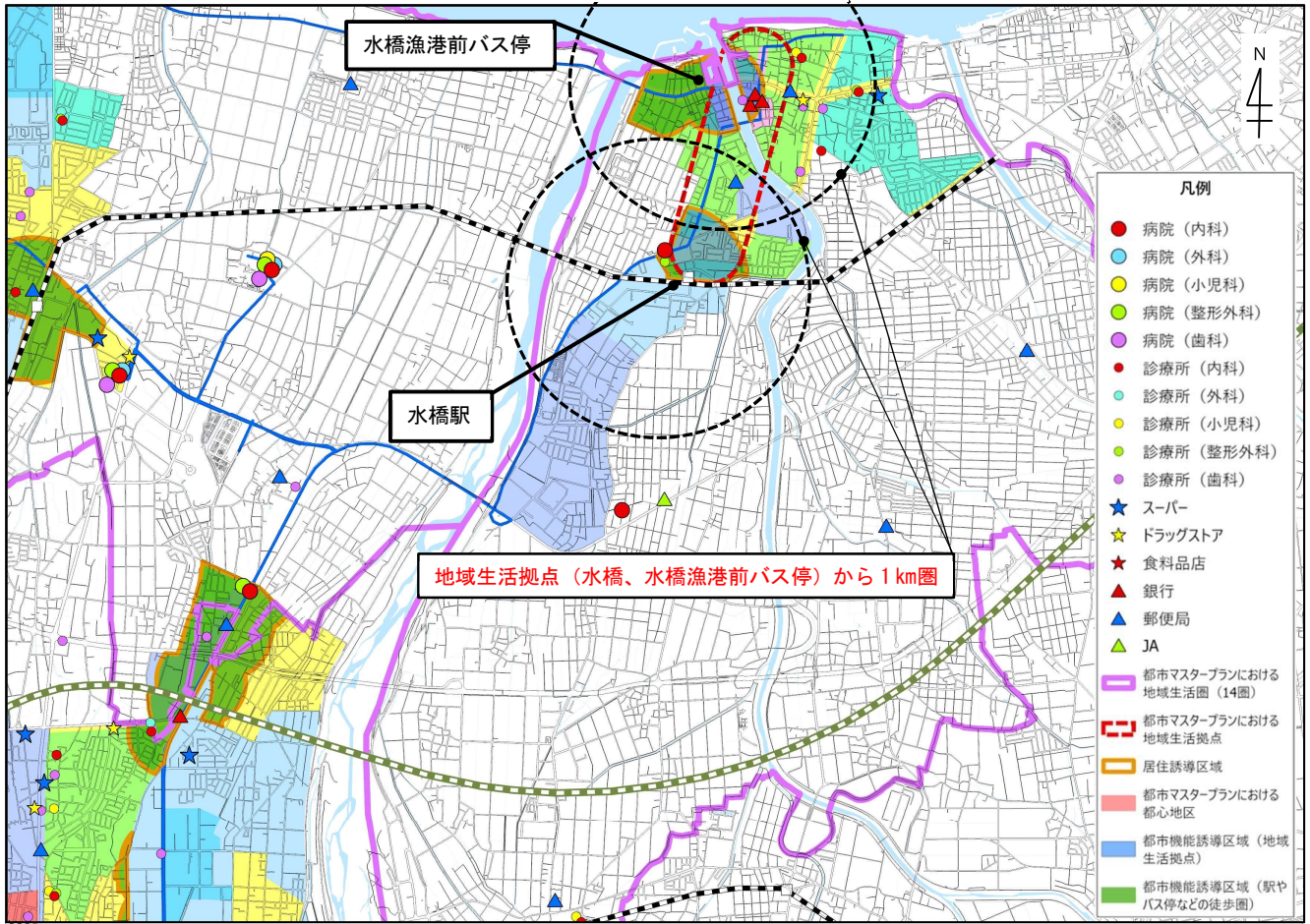
地域生活圏	小学校区	商業機能 コンビニ・スーパー	金融機能 銀行・郵便局・JA	医療機能 内科	子育て支援機能 保育所・認定こども園・幼稚園
富山東部 (8 校区)	1 東部	○	○	○	○
	2 山室	○	○	○	○
	3 山室中部	○	○	○	○
	4 太田	○	○	×送	○
	5 広田	○	○	○	○
	6 新庄	○	○	○	○
	7 新庄北	○	○	○	○
	8 藤ノ木	○	○	○	○

【凡例】 ○：対象区域内に立地している又は今後立地予定の都市機能 ×：対象区域内に立地しない都市機能  
 補：1km圏内に補完機能有り 店：食料品を扱う店舗有り 送：送迎サービス有り 移：移動販売有り



(8) 水橋地域 (日常生活に必要な都市機能は、概ね充足している)

地域生活圏単位に必要な機能



地域生活圏	区分	地域生活拠点内に必要な機能			駅やバス停などの徒歩圏内に必要な機能					地域生活圏内に必要な機能
		局便郵 商業 機能 (バス)	行銀 金融 機能	医療 機能	医療機能					
				内科	外科	外科 整形	小児科	歯科	機能 社会 福祉	
水橋	地域生活拠点	補	○	補	補	補	補	○	補	
	駅、バス停などの徒歩圏	補	○	補	○	○	補	○	○	
	地域生活圏	○	○	○	○	○	○	○	○	

小学校区単位に必要な機能

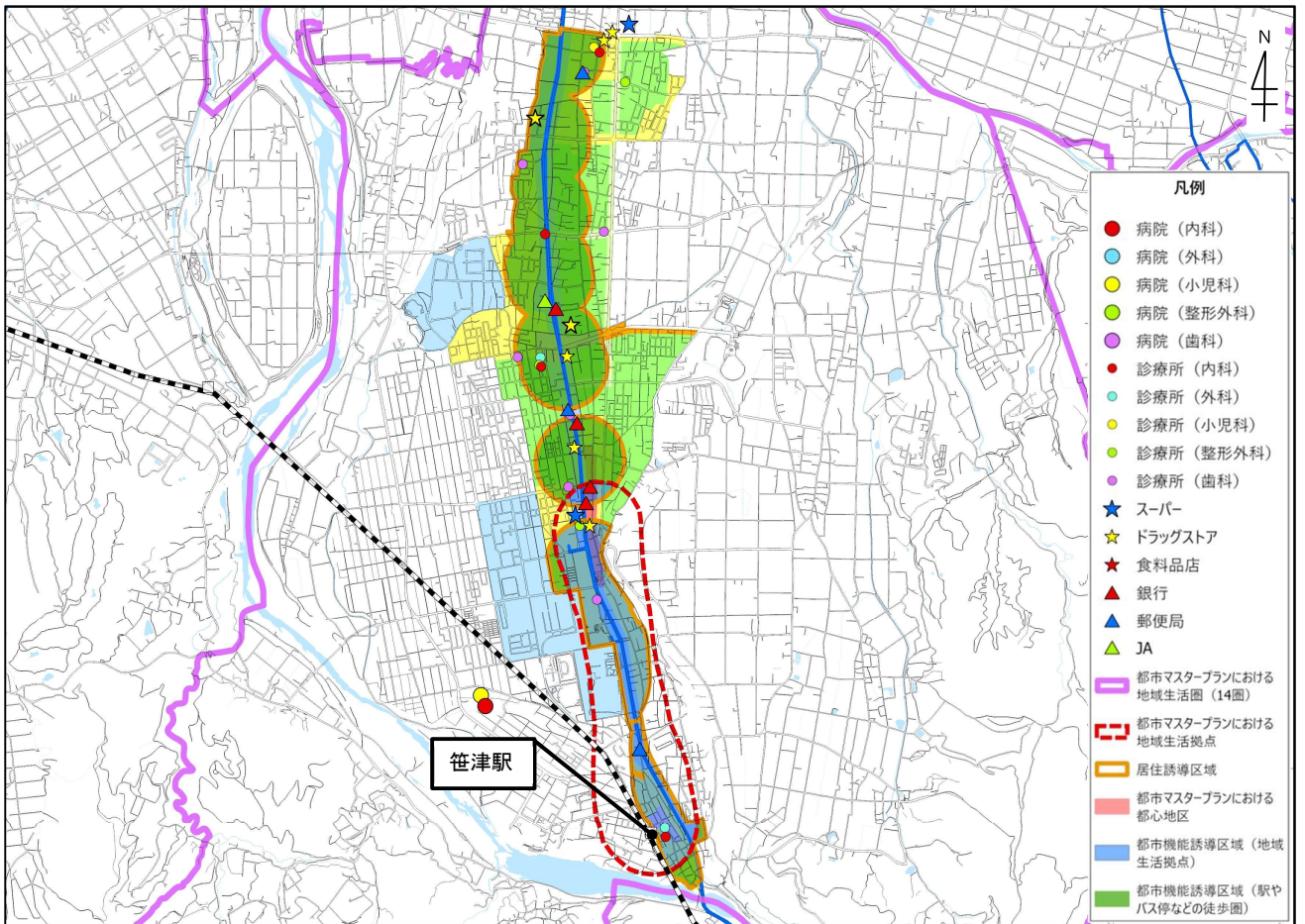
地域生活圏	小学校区	商業機能 コンビニ・スーパー	金融機能 銀行・郵便局・JA	医療機能 内科	子育て支援機能 保育所・認定こども園・幼稚園
水橋 (5校区)	1 水橋中部	○	○	○	○
	2 水橋西部	○	○	○	○
	3 水橋東部	×移	○	×送	○
	4 三郷※	○	○	○	○
	5 上条※	○	○	×送	○

※小学校の統廃合により「三成小学校」(R4.4~)となっているが、本計画では、立地適正化計画策定時(H29.3)の区分により都市機能の立地状況を確認

【凡例】 ○: 対象区域内に立地している又は今後立地予定の都市機能    ×: 対象区域内に立地しない都市機能  
 補: 1km圏内に補完機能有り    店: 食料品を扱う店舗有り    送: 送迎サービス有り    移: 移動販売有り

(9)大沢野地域（日常生活に必要な都市機能は、概ね充足している）

地域生活圏単位に必要な機能



地域生活圏	区分	地域生活拠点内に必要な機能				駅やバス停などの徒歩圏内に必要な機能					地域生活圏内に必要な機能
		局郵便 商業機能	行銀 金融機能	医療機能	医療機能						
					内科	外科	外科整形	小児科	歯科	機能 社会福祉	
大沢野	地域生活拠点	○	○	○	○	○	○	×	○	○	
	駅、バス停などの徒歩圏	○	○	○	○	○	○	○	○	○	
	地域生活圏	○	○	○	○	○	○	○	○	○	

小学校区単位に必要な機能

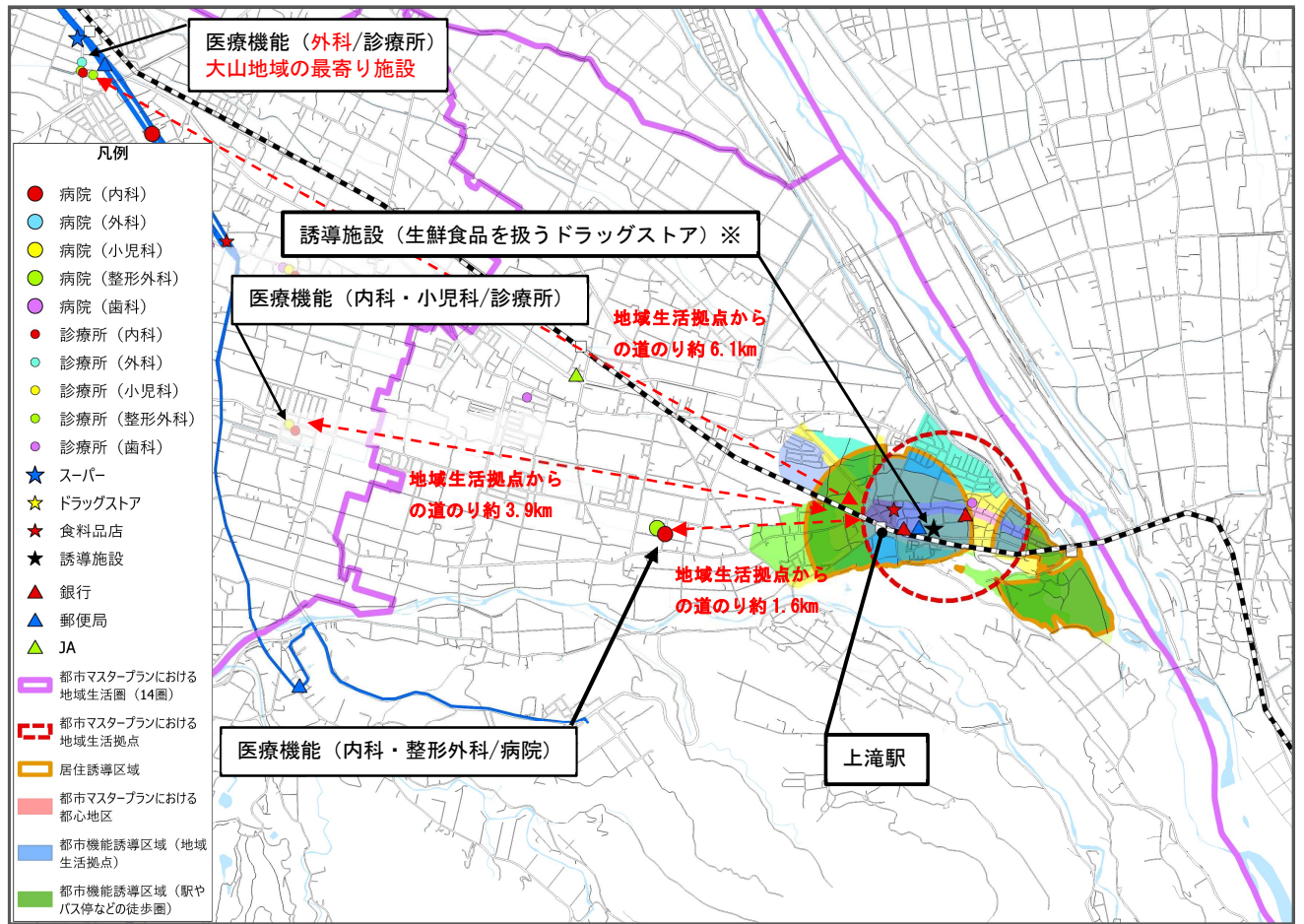
地域生活圏	小学校区	商業機能 コンビニ・スーパー	金融機能 銀行・郵便局・JA	医療機能 内科	子育て支援機能 保育所・認定こども園・幼稚園
大沢野 (3校区)	1 大沢野	○	○	○	○
	2 大久保	○	○	○	○
	3 船峯	×店・移	×	○送	○

【凡例】 ○：対象区域内に立地している又は今後立地予定の都市機能 ×：対象区域内に立地しない都市機能  
 補：1km圏内に補完機能有り 店：食料品を扱う店舗有り 送：送迎サービス有り 移：移動販売有り



(10) 大山地域 (日常生活に必要な都市機能は、医療機能が不足している)

地域生活圏単位で必要な機能



地域生活圏	区分	地域生活拠点内に必要な機能			駅やバス停などの徒歩圏内に必要な機能					地域生活圏内に必要な機能
		局便郵 ス 商業 機能	行銀 金融 機能	医療 機能	医療機能					
					内科	外科	外科 整形	小児科	歯科	
大山	地域生活拠点	○	○	×送	×	×送	○	○	○	
	駅、バス停などの徒歩圏	○	○	×送	×	×送	×	補	○	
	地域生活圏	○	○	○	×	○	×	○	○	

※誘導施設は、今後立地予定

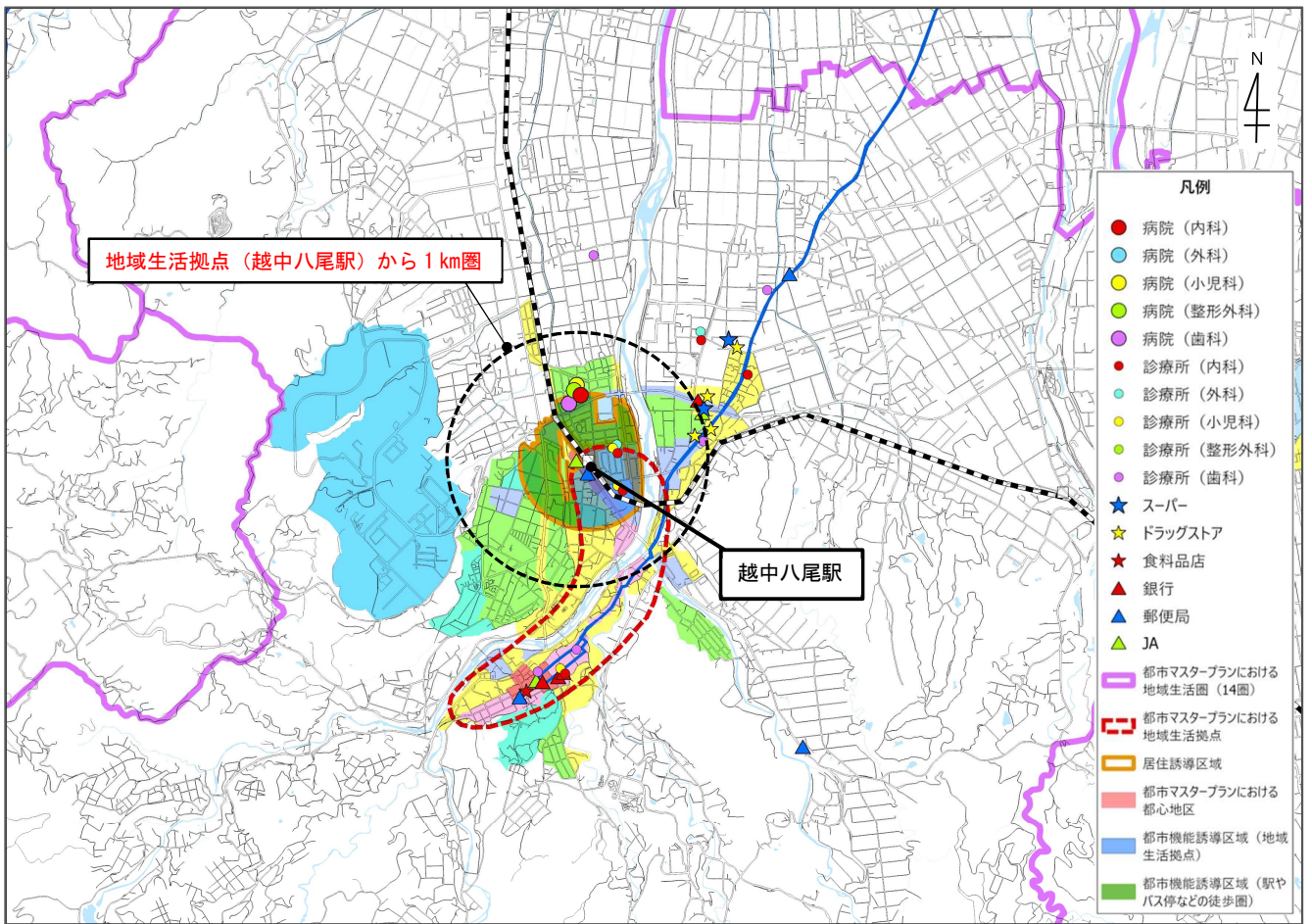
小学校区単位で必要な機能

地域生活圏	小学校区	商業機能 コンビニ・スーパー	金融機能 銀行・郵便局・JA	医療機能 内科	子育て支援機能 保育所・認定こども園・幼稚園
大山 (4校区)	1 上滝	○	○	×送	○
	2 大庄	○	○	○	○
	3 福沢	×移	○	×送	○
	4 小見	×移	○	×送	×送

【凡例】 ○：対象区域内に立地している又は今後立地予定の都市機能 ×：対象区域内に立地しない都市機能  
 補：1 km圏内に補完機能有り 店：食料品を扱う店舗有り 送：送迎サービス有り 移：移動販売有り

(11)八尾地域（日常生活に必要な都市機能は、概ね充足している）

地域生活圏単位に必要な機能



地域生活圏	区分	地域生活拠点内 に必要な機能			駅やバス停などの徒歩圏内 に必要な機能					地域生活圏内 に必要な機能
		局郵便 商業 機能	行銀 金融 機能	医療 機能	医療機能					
					内科	外科	外科 整形	小児科	歯科	
八尾	地域生活拠点	補	○	○	○	補	○	○	○	
	駅、バス停などの徒歩圏	補	○	○	○	補	○	補	○	
	地域生活圏	○	○	○	○	○	○	○	○	

小学校区単位に必要な機能

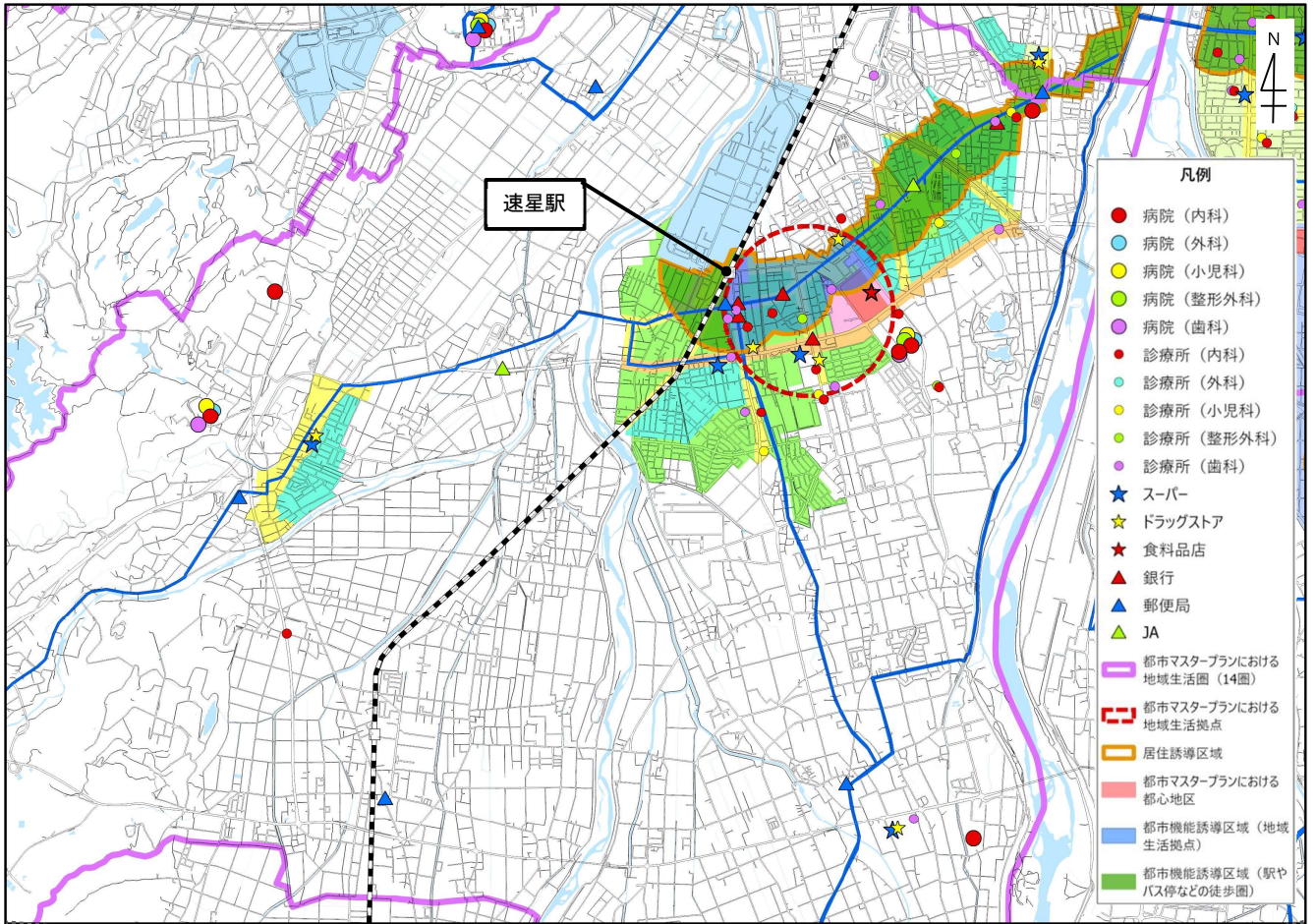
地域生活圏	小学校区	商業機能 コンビニ・スーパー	金融機能 銀行・郵便局・JA	医療機能 内科	子育て支援機能 保育所・認定こども園・幼稚園
八尾 (4校区)	1 八尾	○	○	○	○
	2 杉原	○	○	○	○
	3 保内	○	×	○	○
	4 樫尾	×移	○	×送	×

【凡例】 ○：対象区域内に立地している又は今後立地予定の都市機能 ×：対象区域内に立地しない都市機能  
 補：1km圏内に補完機能有り 店：食料品を扱う店舗有り 送：送迎サービス有り 移：移動販売有り



(12) 婦中地域（日常生活に必要な都市機能は、概ね充足している）

地域生活圏単位に必要な機能



地域生活圏	区分	地域生活拠点内 に必要な機能			駅やバス停などの徒歩圏内 に必要な機能					地域生活圏内 に必要な機能
		局便郵 商業機能 （バス）	行銀 金融機能 （）	医療 機能 内科	医療機能 外科 外科整形 小児科 歯科				機能 社会福祉	
婦中	地域生活拠点	○	○	○	補	○	○	○	○	
	駅、バス停などの徒歩圏	○	○	○	補	○	○	○	○	
	地域生活圏	○	○	○	○	○	○	○	○	

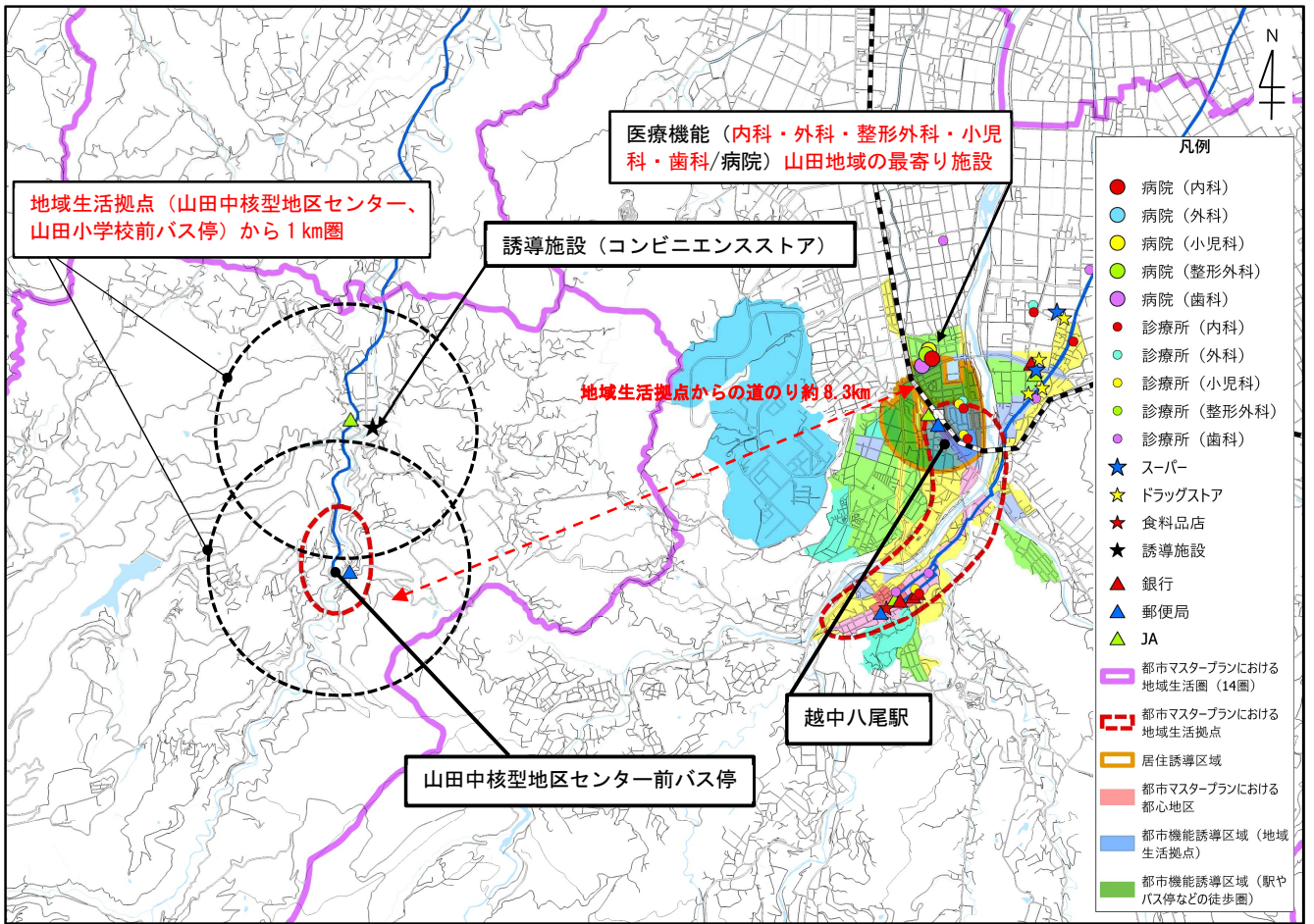
小学校区単位に必要な機能

地域生活圏	小学校区	商業機能 コンビニ・スーパー	金融機能 銀行・郵便局・JA	医療機能 内科	子育て支援機能 保育所・認定こども園・幼稚園
婦中 (7校区)	1 速星	○	○	○	○
	2 鶴坂	○	○	○	○
	3 朝日	○	○	×送	○
	4 宮野	○	○	○	○
	5 古里	○	○	○	○
	6 音川	×移	○	×送	○
	7 神保	○	○	○	○

【凡例】 ○：対象区域内に立地している又は今後立地予定の都市機能 ×：対象区域内に立地しない都市機能  
 補：1km圏内に補完機能有り 店：食料品を扱う店舗有り 送：送迎サービス有り 移：移動販売有り

(13)山田地域（日常生活に必要な都市機能は、医療機能が不足している）

地域生活圏単位に必要な機能



地域生活圏	区分	地域生活拠点内 に必要な機能			駅やバス停などの徒歩圏内 に必要な機能					地域生活圏内 に必要な機能
		局郵便 商業 機能	行銀 金融 機能	医療 機能	医療機能					
					内科	外科	外科 整形	小児科	歯科	
山田	地域生活拠点	補	○	×送	×送	×送	×送	×送	×送	×送
	駅、バス停などの徒歩圏	-	-	-	-	-	-	-	-	-
	地域生活圏	○	○	×送	×送	×送	×送	×送	×送	○

小学校区単位に必要な機能

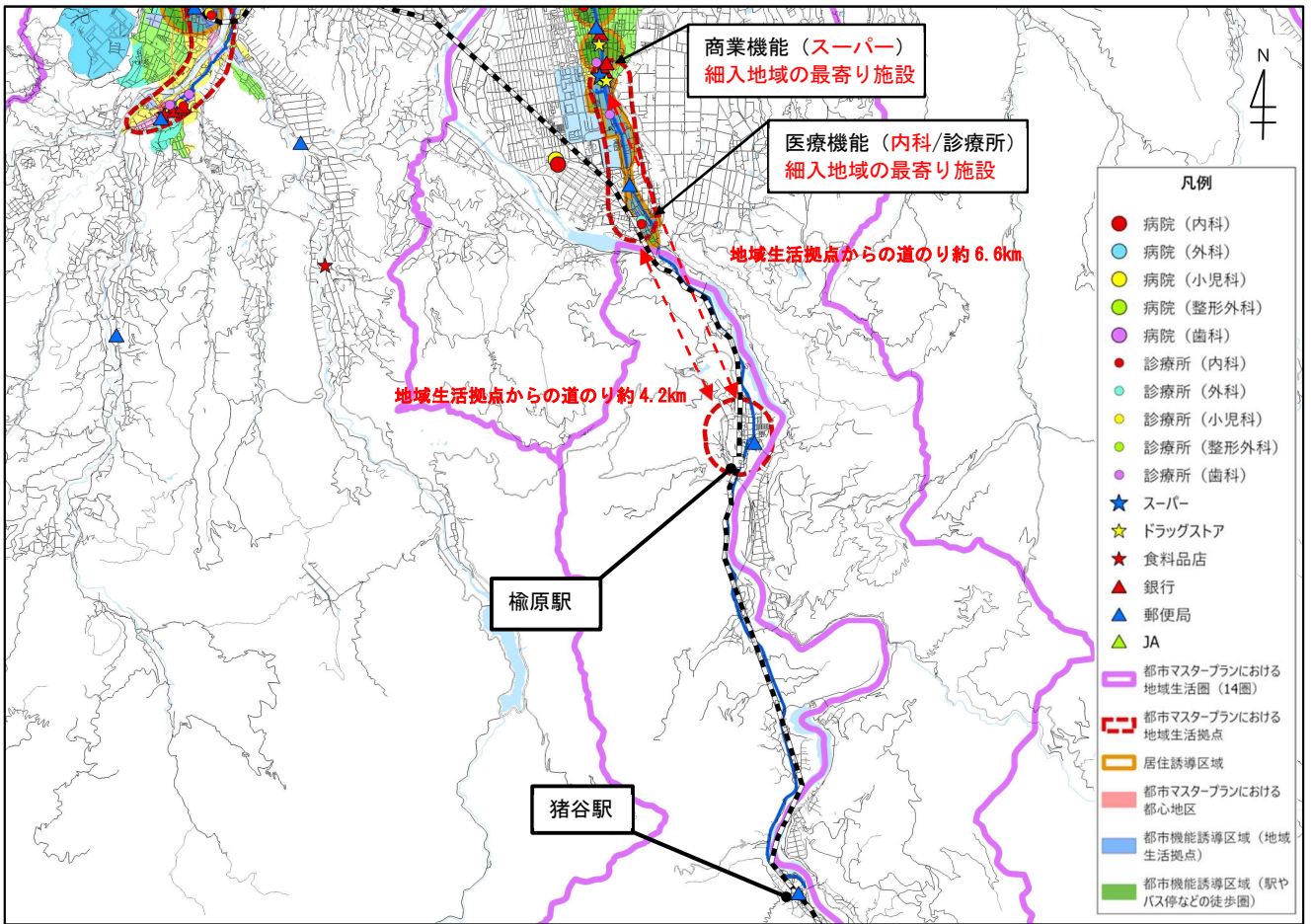
地域生活圏	小学校区		商業機能 コンビニ・スーパー	金融機能 銀行・郵便局・JA	医療機能 内科	子育て支援機能 保育所・認定こども園・幼稚園
山田 (1校区)	1	山田	○	○	×送	○

【凡例】 ○：対象区域内に立地している又は今後立地予定の都市機能 ×：対象区域内に立地しない都市機能  
 補：1 km圏内に補完機能有り 店：食料品を扱う店舗有り 送：送迎サービス有り 移：移動販売有り



(14) 細入地域 (日常生活に必要な都市機能は、商業機能、医療機能が不足している)

地域生活圏単位に必要な機能



地域生活圏	区分	地域生活拠点内に必要な機能			駅やバス停などの徒歩圏内に必要な機能					地域生活圏内に必要な機能	
		郵便局 商業機能	銀行 金融機能	医療機能	医療機能					機能	社会福祉
		内科	外科	外 科 整形	小児科	歯科					
細入	地域生活拠点	×	○	×送	×送	×送	×送	×送	×送	送	
	駅、バス停などの徒歩圏	-	-	-	-	-	-	-	-	-	
	地域生活圏	×店移	○	×送	×送	×送	×送	×送	×送	送	

小学校区単位に必要な機能

地域生活圏	小学校区		商業機能 コンビニ・スーパー	金融機能 銀行・郵便局・JA	医療機能 内科	子育て支援機能 保育所・認定こども園・幼稚園
細入 (1校区)	1	神通碧	×店・移	○	×送	○

【凡例】 ○：対象区域内に立地している又は今後立地予定の都市機能 ×：対象区域内に立地しない都市機能  
 補：1km圏内に補完機能有り 店：食料品を扱う店舗有り 送：送迎サービス有り 移：移動販売有り



(参考)市全体

