富山市　10度以上の勾配を呈す渓流等の範囲

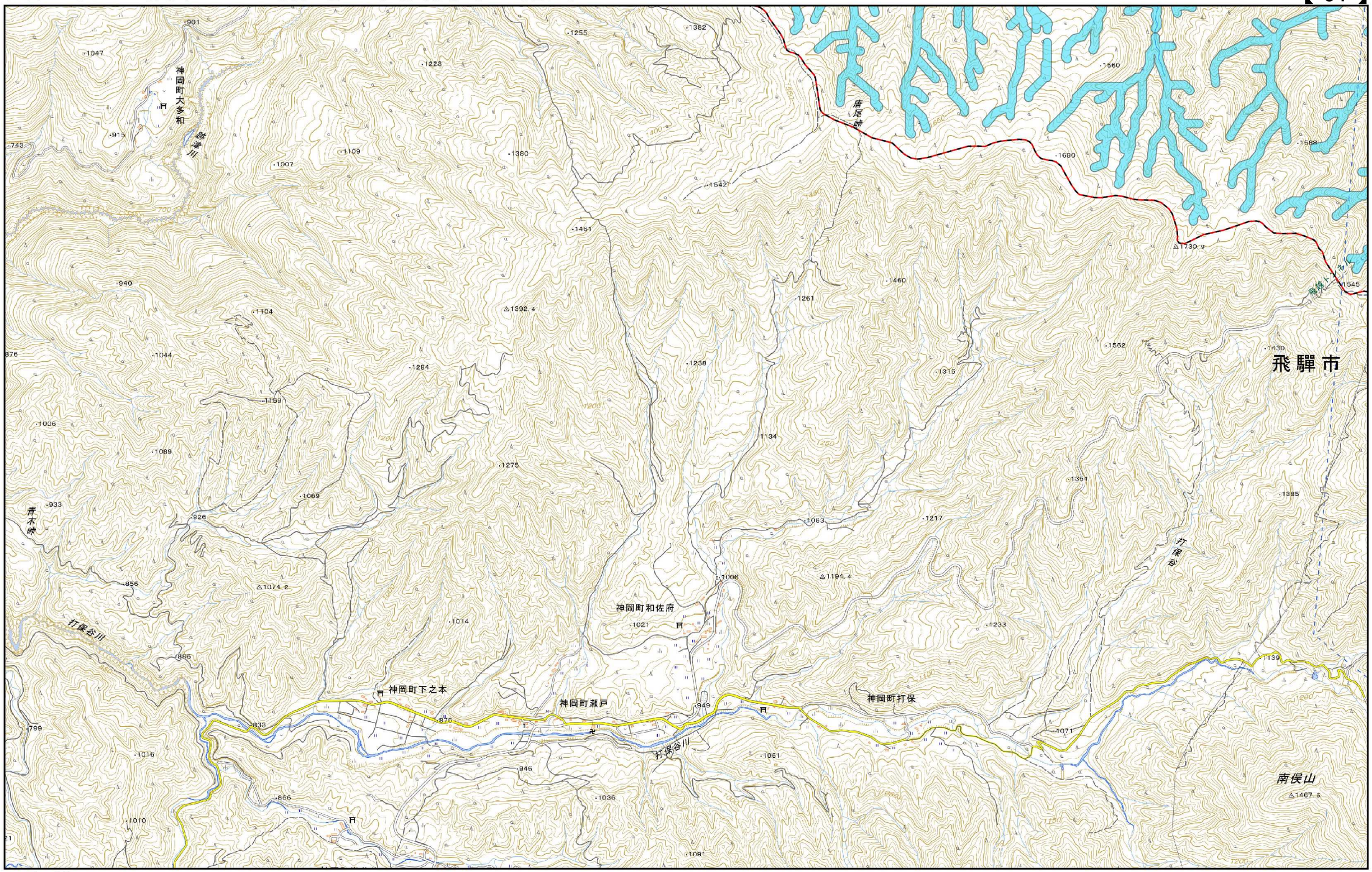

凡　例

10度以上の勾配を呈する渓流等の範囲　行政界

- - - 地域境界

・測量法に基づく国土地理院長承認（複製）R 6JHf 418
・本製品を複製する場合には、国土地理院の長の承認を得なければならない。

0　0.5　1 km

N

富山市　10度以上の勾配を呈す渓流等の範囲

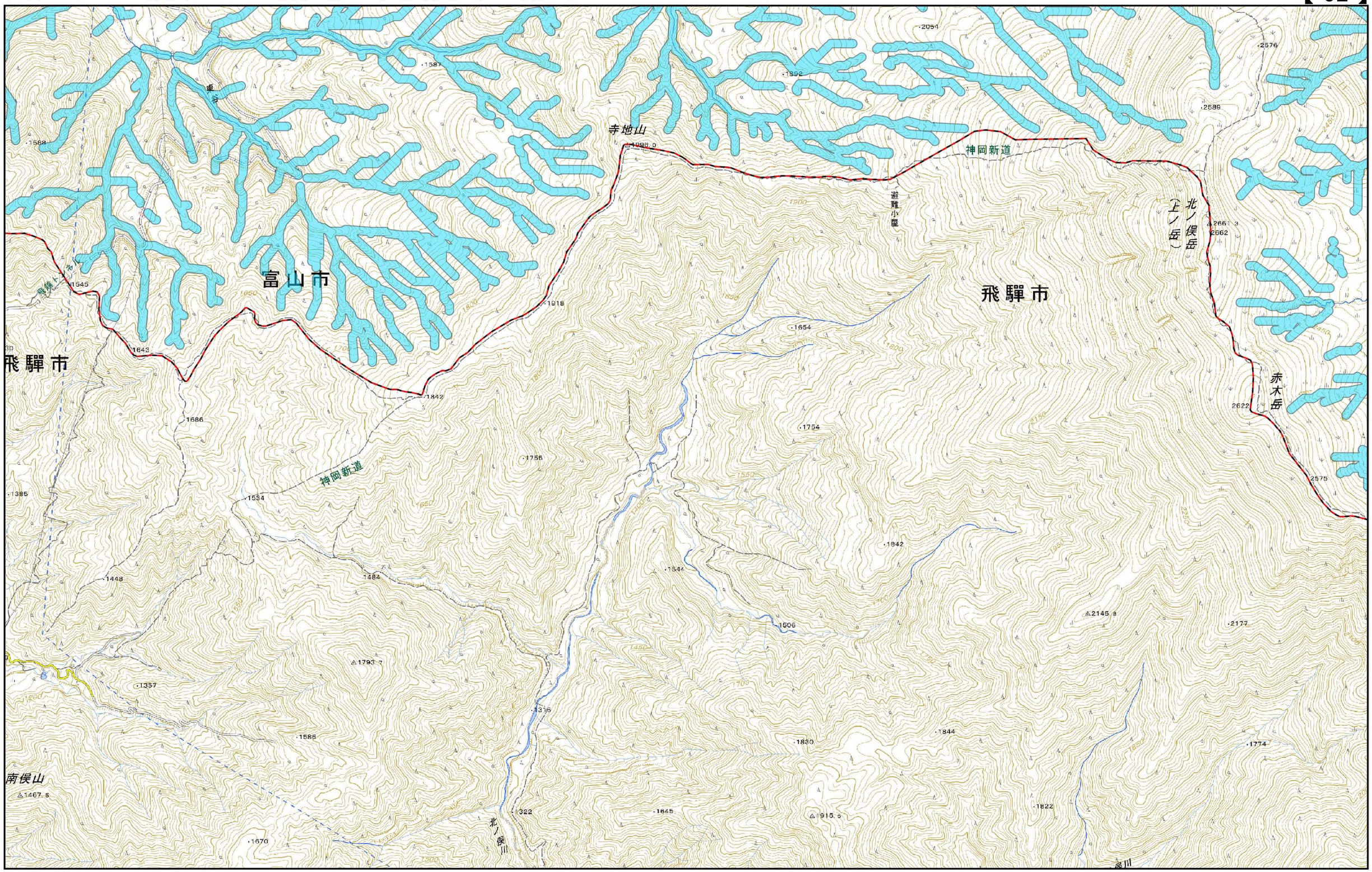

凡　例

10度以上の勾配を呈する渓流等の範囲　行政界

- - - 地域境界

・測量法に基づく国土地理院長承認（複製）R 6JHf 418
・本製品を複製する場合には、国土地理院の長の承認を得なければならない。

0　0.5　1 km

N

富山市　10度以上の勾配を呈す渓流等の範囲

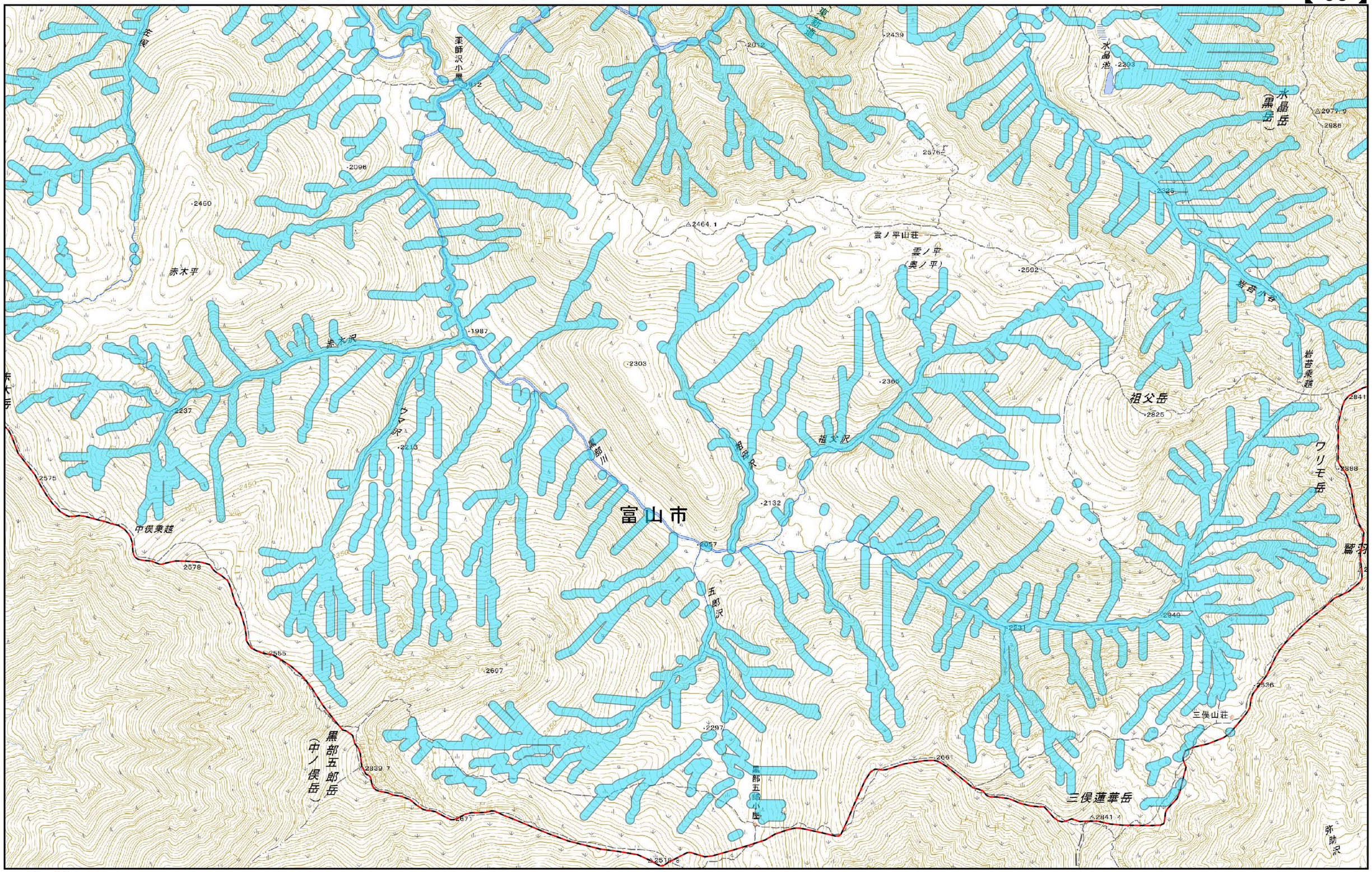

凡　例

10度以上の勾配を呈する渓流等の範囲　行政界

- - - 地域境界

・測量法に基づく国土地理院長承認（複製）R 6JHf 418
・本製品を複製する場合には、国土地理院の長の承認を得なければならない。

0　0.5　1 km

N

富山市　10度以上の勾配を呈す渓流等の範囲

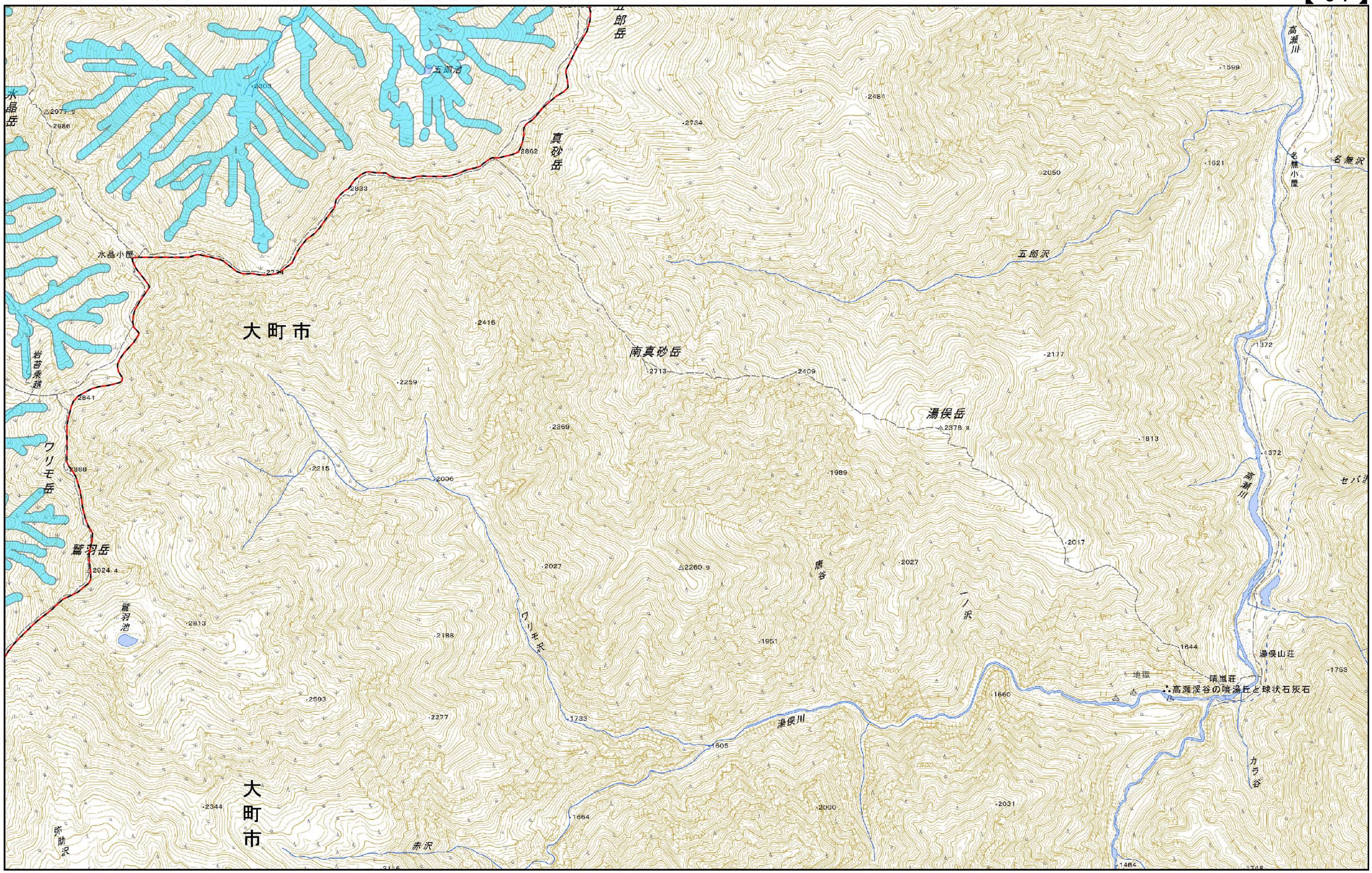

凡　例

10度以上の勾配を呈する渓流等の範囲　行政界

- - - 地域境界

・測量法に基づく国土地理院長承認（複製）R 6JHf 418
・本製品を複製する場合には、国土地理院の長の承認を得なければならない。

0　0.5　1 km

N

富山市　10度以上の勾配を呈す渓流等の範囲

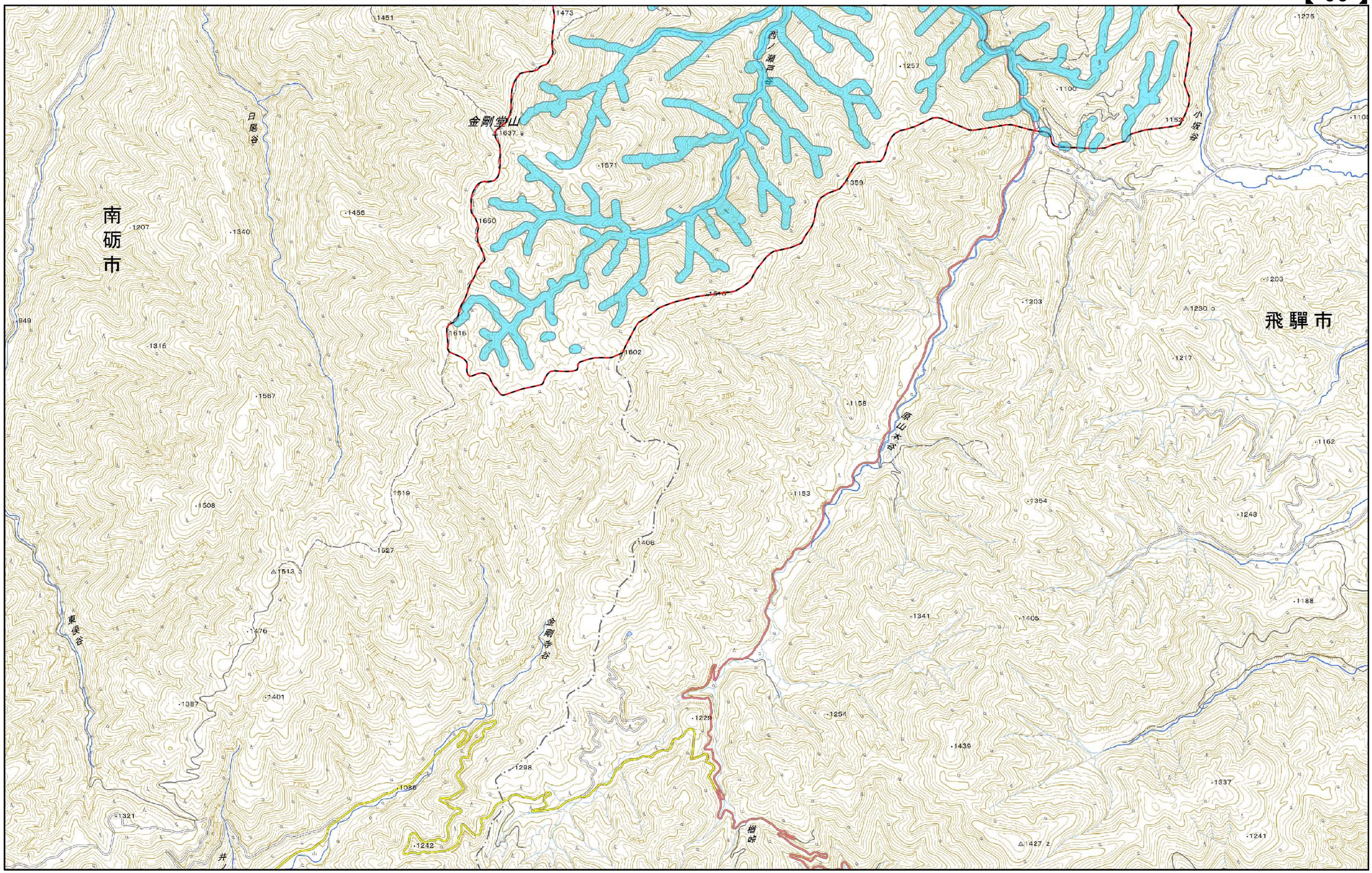

凡　例

10度以上の勾配を呈する渓流等の範囲　行政界

- - - 地域境界

・測量法に基づく国土地理院長承認（複製）R 6JHf 418

・本製品を複製する場合には、国土地理院の長の承認を得なければならない。

0　0.5　1 km

N

富山市　10度以上の勾配を呈す渓流等の範囲

凡　例

10度以上の勾配を呈する渓流等の範囲　行政界

- - - 地域境界

・測量法に基づく国土地理院長承認（複製）R 6JHf 418
・本製品を複製する場合には、国土地理院の長の承認を得なければならない。

0　0.5　1 km

N