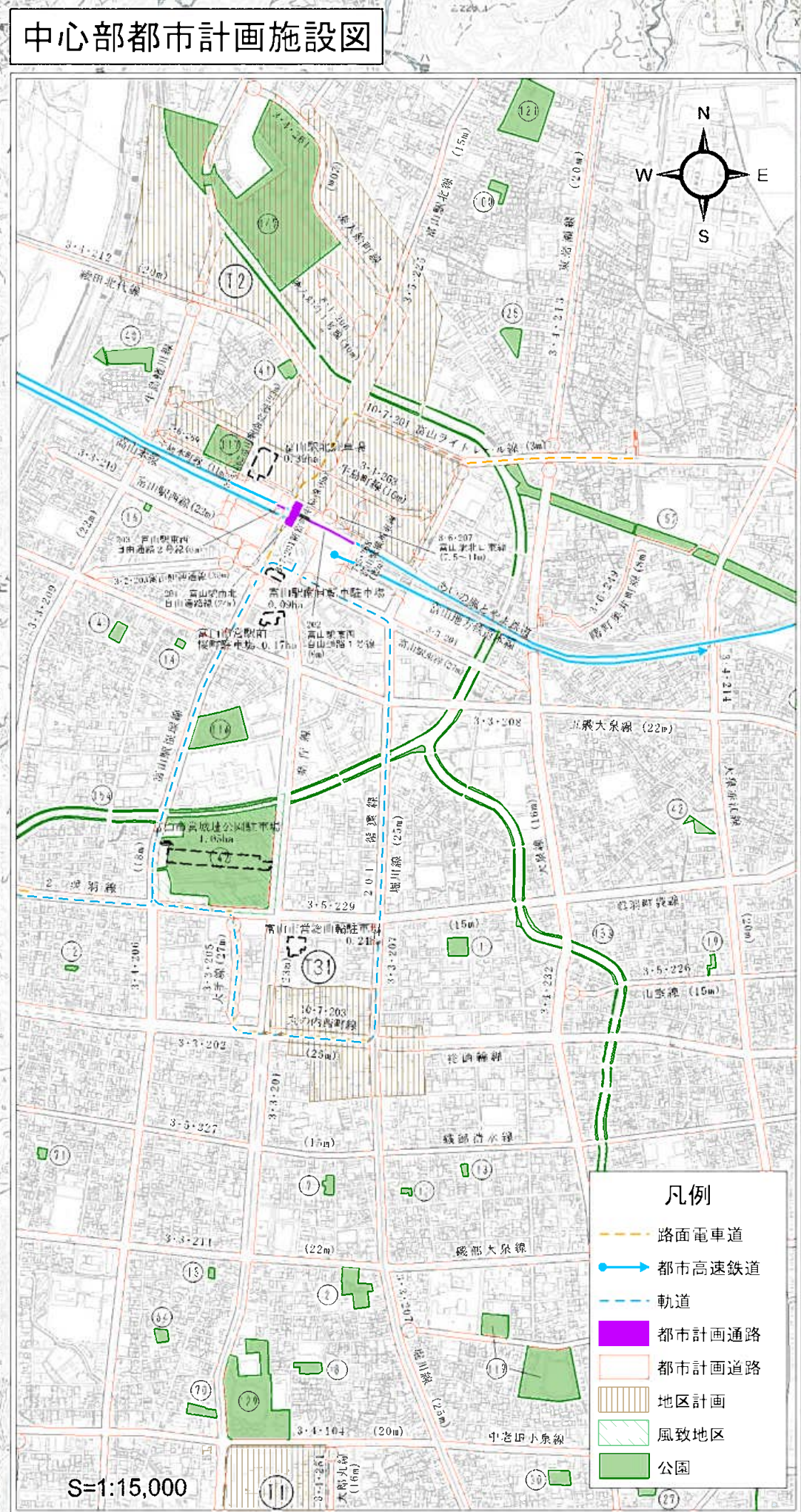
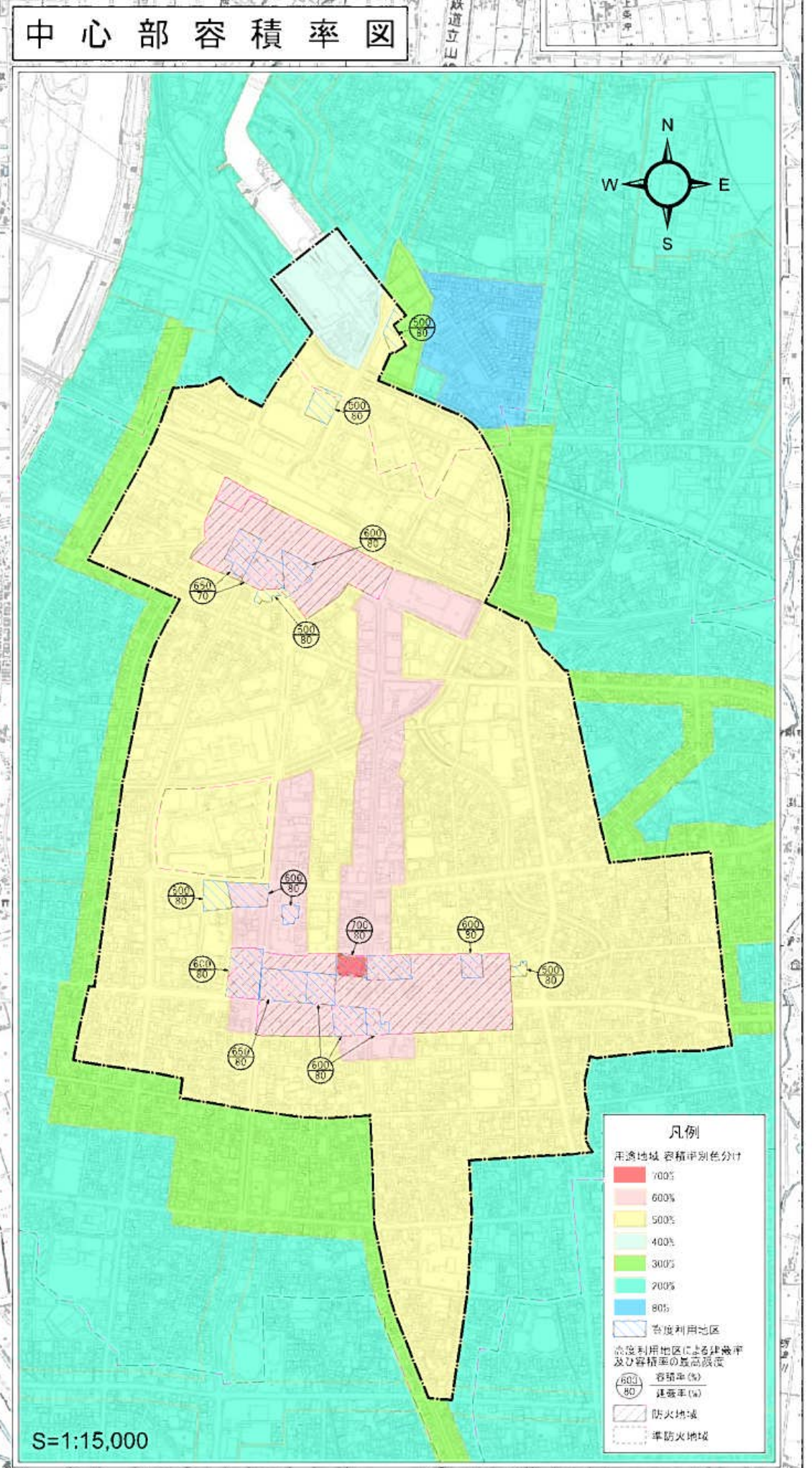
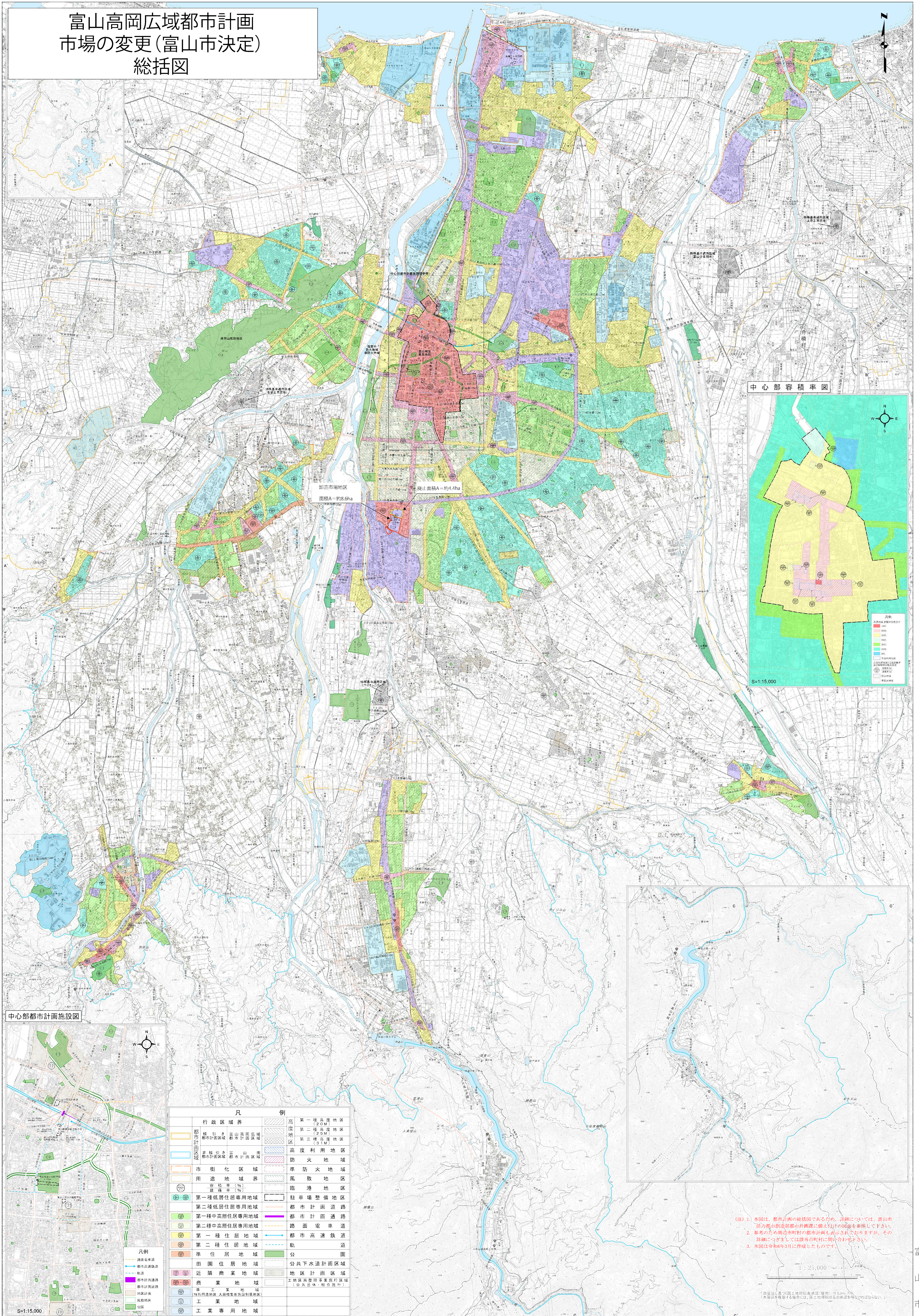


富山高岡広域都市計画 市場の変更(富山市決定) 総括図



凡 例	
行政区域界	第一種高層住居地域 (2.0M)
市街化区域	第二種高層住居地域 (2.5M)
用途地域界	第三種高層住居地域 (3.1M)
第一種低層住居専用地域	高度利用地域
第二種低層住居専用地域	防火地域
第一種中高層住居専用地域	準防火地域
第二種中高層住居専用地域	風致地域
第一種住居地域	臨港地域
第二種住居地域	駐車場整備地域
準住居地域	都市計画道路
田園住居地域	都市計画通路
近隣商業地域	路面電車道
商業地域	都市高速鉄道
準工業地域	軌道
特別用途地域(大規模集約施設利用地区)	公園
工業地域	公共下水道計画区域
工業専用地域	地区計画区域
	土地区画整理事業区域(公共施設・組合施設)

(注) 1. 本図は、都市計画の総括図であるため、詳細については、富山市及び富山県南砺市・石川市・白川町の都市計画に備え付けの図面を参照して下さい。
2. 参考の充て周辺市町村の都市計画も表示されていますが、その詳細につきましては該当市町村にお問い合わせ下さい。
3. 本図は令和6年3月に作成したものです。

1:25,000
1:15,000